



Miljöprövning för tunnelbana till Arenastaden

Bilaga 1

Karta utvisande schakt i jord där
grundvattenbortledning sker under byggtiden



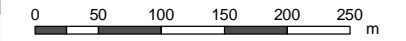
Miljöprövning för tunnelbana till Arenastaden

Bilaga 1
Karta utvisande schakt i jord där grundvattenbortledning sker under byggtiden

Sida 1 av 2

Datum: 2017-01-25

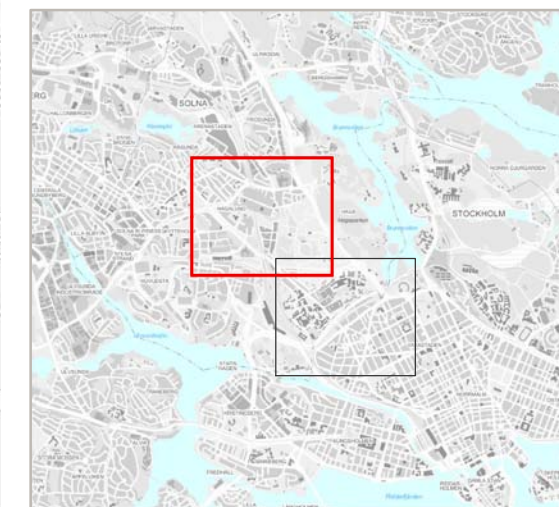
Skala (A3): 1:6 000

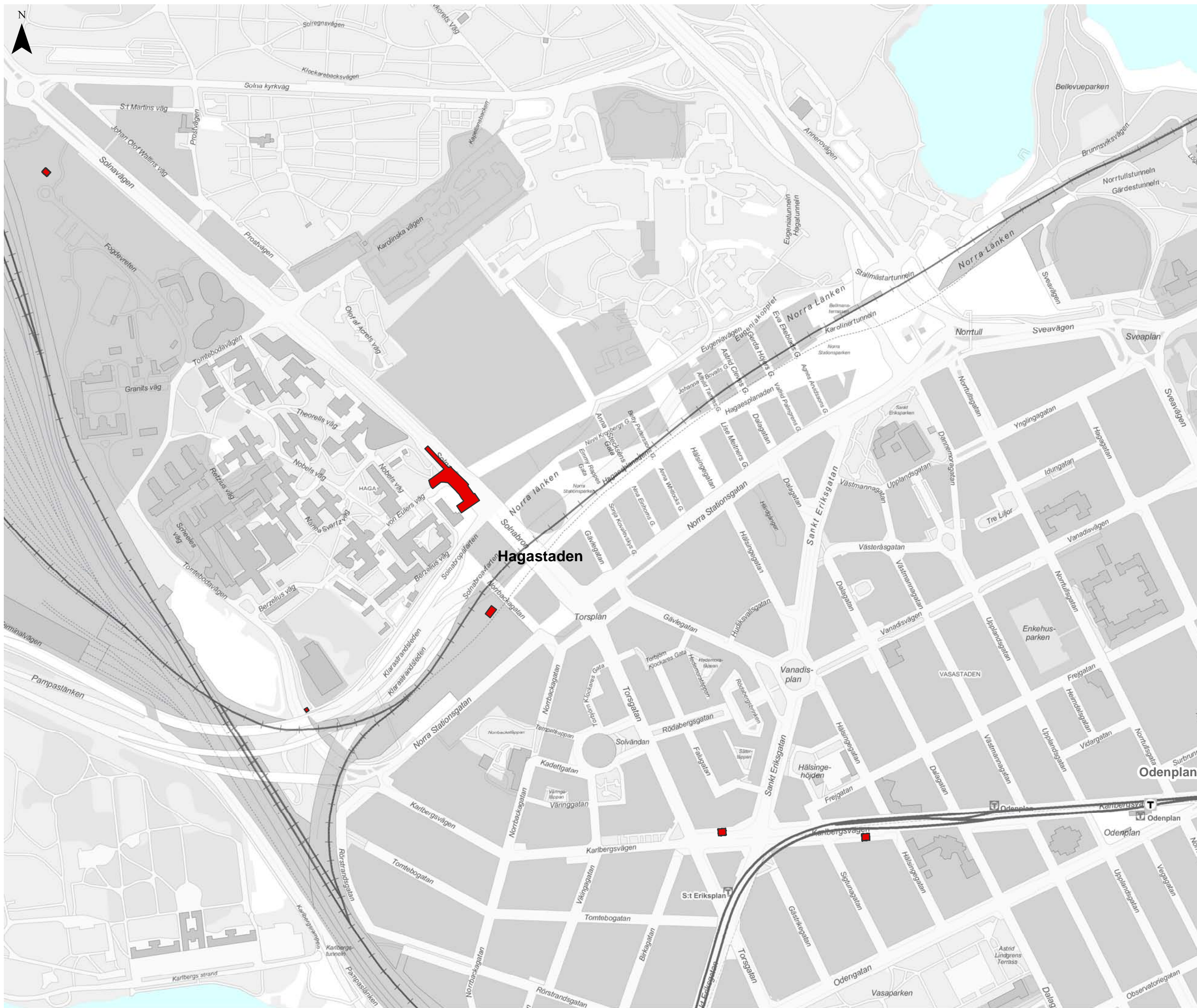


© Lantmäteriet, Geodatasamverkan
© Open Stockholm

Teckenförklaring

- Schakt i jord
- T Befintlig station
- Befintlig tunnelbana
- Befintlig järnväg





Miljöprövning för tunnelbana till Arenastaden

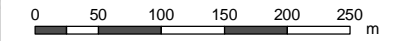
Bilaga 1

Karta utvisande schakt i jord där grundvattenbortledning sker under byggtiden

Sida 2 av 2

Datum: 2017-01-25

Skala (A3): 1:6 000



© Lantmäteriet, Geodatasamverkan
© Open Stockholm

Teckenförklaring

- Schakt i jord
- Befintlig station
- Befintlig tunnelbana
- Befintlig järnväg

