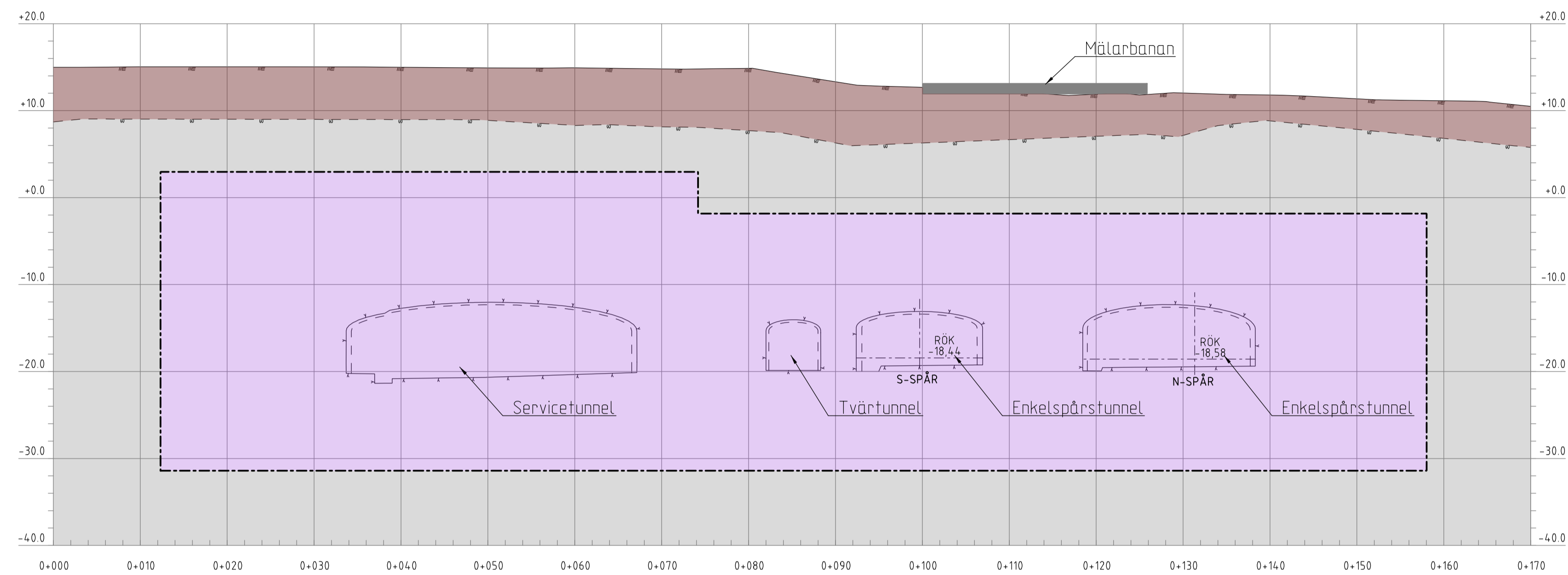
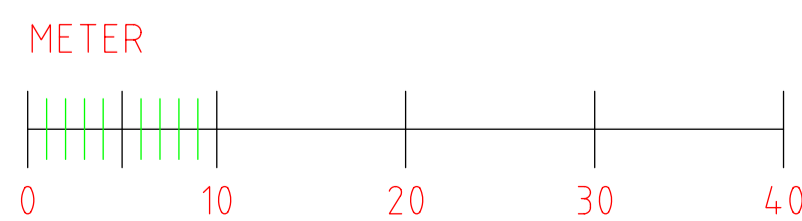
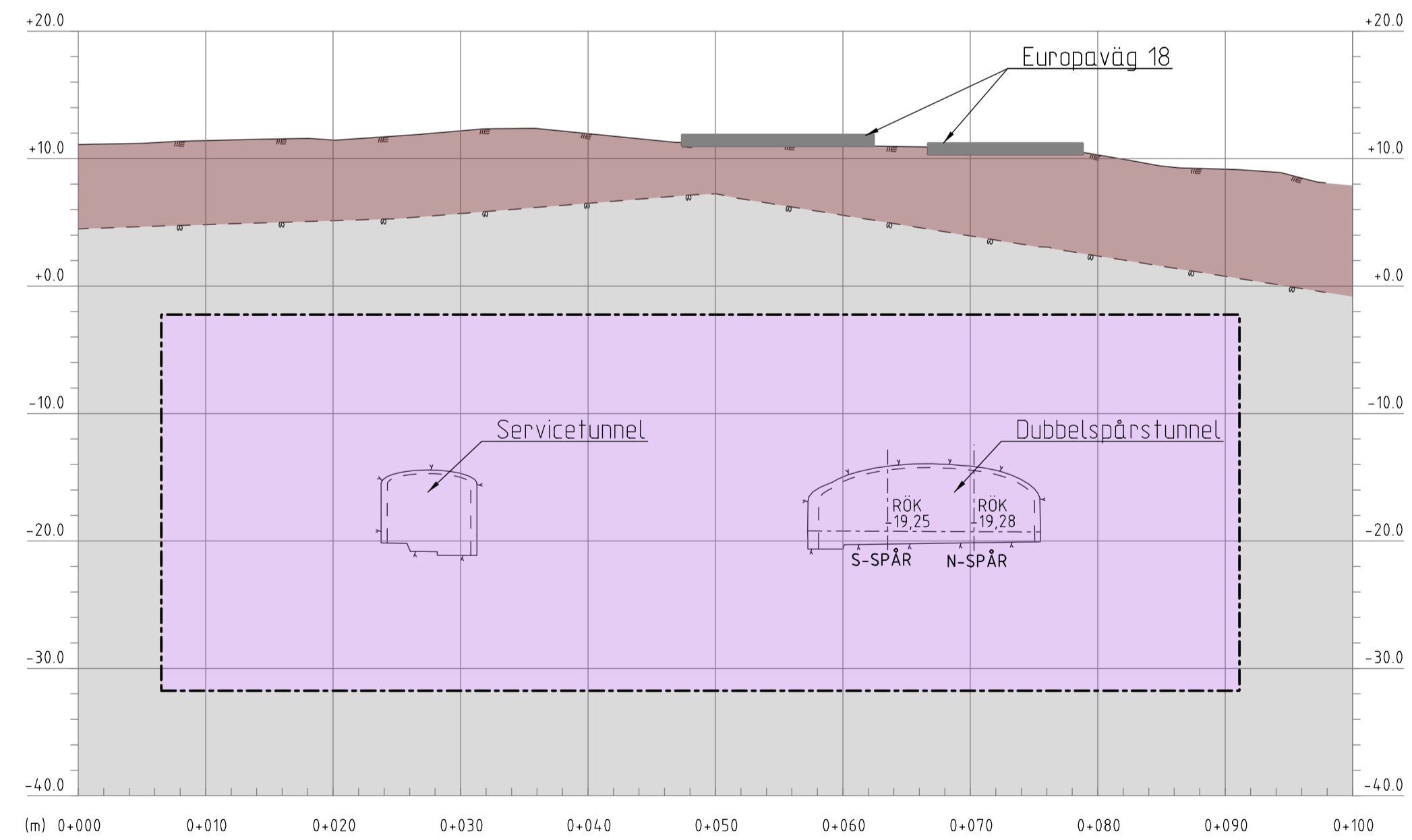


⑥ BARKARBY STATION: MÄLARBANAN



⑦ BARKARBY STATION: EUROPAVÄG 18



KOORDINATSYSTEM
 SYSTEM I PLAN: SWEREF 99 18 00
 SYSTEM I HÖJD: RH2000

LÄNGDMÄTNING
 VARJE SPÅR HAR
 INDIVIDUELL LÄNGDMÄTNING.

- PERMANENTA MARK- OCH UTRYMMESANSPRÅK**
- Gräns för tunnelbaneutrymmen med servitutsrätt.
 - Js1** Nytt utrymme för tunnelbana med tillhörande anläggningar under mark, servitutsrätt.
 - Js1** Nytt utrymme för tunnelbana med tillhörande anläggningar ovan mark, servitutsrätt.

- NYA ANLÄGGNINGAR**
- Bergtunnel, teoretisk bergkontur.
 - Bergtunnel, invändig tunnelkontur.
 - Kontur ventilationsschakt.
 - Kontur betongkonstruktion.
 - Spårmittp. Räls överkant/körbana.
 - ① Hänvisningsnummer för sektionsritningar i plankarta.

- MARKFÖRHÅLLANDEN**
- Befintlig markyta.
 - Tolkad bergyta.
 - Illustrerad framtida markhöjd.

UNDANTAGET FRÅN SKYLDIGHET ATT HA SAMRÅD ENLIGT 12:6 A § MB

Skyldigheten att göra anmälan för samråd enligt 12:6 a § MB gäller inte för de verksamheter och åtgärder som behövs för att bygga järnvägen och som fastställs och ingår i järnvägsmark eller område för tillfällig nyttjanderätt.

INFORMATION (FASTSTÄLLS E.J.)
 Fastställd plankarta redovisar en skyddszon som kan anpassas till framtida bebyggelse om särskild utredning visar att skyddszonens funktion ej påverkas. Se planbeskrivning, avsnitt 7.1.2 Skyddszon i berg.

FASTSTÄLLELSEHANDLING 2018-02-23

RAMBOLL								
TYRÉN								
whita								
Uppdrag nr 256949	Handläggare K.Rehn	Rit./Konst R.Zetterlund	Rev	Ant	Revidering avser	Sign	Datum	
Granskad S.Ljungberg	Godkänd P.Skoglund	JÄRNVÄGSPLAN						
Ort Stockholm	Datum 2018-02-23	Tunnelbana Akalla-Barkarby Permanent anspråk i mark och utrymmen						
Förvaltning för utbyggd tunnelbana STOCKHOLMS LÄNS LÄNSSTING		Mark Sektionsritning						
FUT Handläggare Tony Karlsson	Informationssäkerhetsklass K1	Förvaltningsnummer 3230		Format A1	Skala 1:400			
FUT Granskad Åsa Jäverdal	FUT Godkänd Anna Nylén	Ritningsnummer M43-3230-11-A1530-20-0222		Nästa bl 223	Rev			
FUT Ort Stockholm	Datum 2018-02-23							

Denna handling och informationen härifrån
 är inte avsett att användas som grund för
 andra beslut eller åtgärder som kan ha
 betydelse för miljön eller andra intressen.
 SLL ansvarar inte för fel eller skador som
 följer av användning av denna handling.

Ritningsfil: D:\S1\A\256949\3_Arbete\02_Plan\M43\3230-11-A1530-20-0222.dgn
 Ritningsdatum: 2018-02-21
 Ritad av: Tyrén