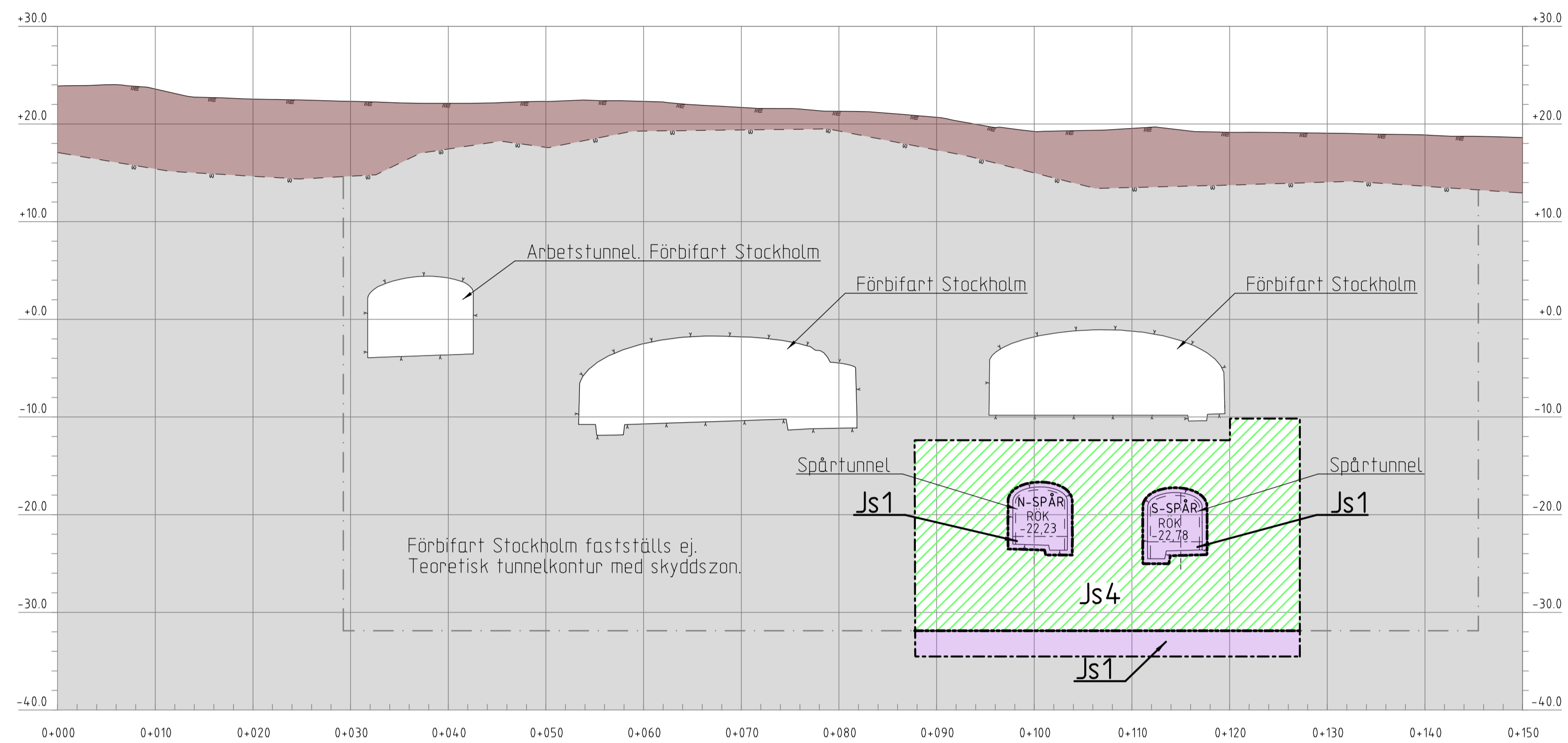


14 AKALLA: FÖRBIFART STOCKHOLM



KOORDINATSYSTEM

SYSTEM I PLAN: SWEREF 99 18 00
SYSTEM I HÖJD: RH2000

LÄNGDMÄTNING

VARJE SPÅR HAR
INDIVIDUELL LÄNGDMÄTNING.

PERMANENTA MARK- OCH UTRYMMESANSPRÅK

- Gräns för tunnelbaneutrymmen med servitutsrätt.
- Gräns mellan olika typer av servitutsrätter.
- Js1 Nytt utrymme för tunnelbana med tillhörande anläggningar under mark, servitutsrätt.
- Js1 Nytt utrymme för tunnelbana med tillhörande anläggningar ovan mark, servitutsrätt.
- Js4 Nytt utrymme för tunnelbanans skyddszon som är gemensam med annan anläggnings skyddszon, servitutsrätt.

NYA ANLÄGGNINGAR

- Bergtunnel, teoretisk bergkontur.
- Bergtunnel, invändig tunnelkontur.
- Kontur ventilationsSchakt.
- Kontur betongkonstruktion.
- Spårmit. Räls överkant/körbana.
- ① Hänvisningsnummer för sektionsritningar i plankarta.

MARKFÖRHÅLLANDEN

- Befintlig markyta.
- Talkad bergyta.
- Illustrerad framtida markhöjd.

ILLUSTRATIONSLINJE

- Illustrerad skyddszon för Förbifart Stockholm.

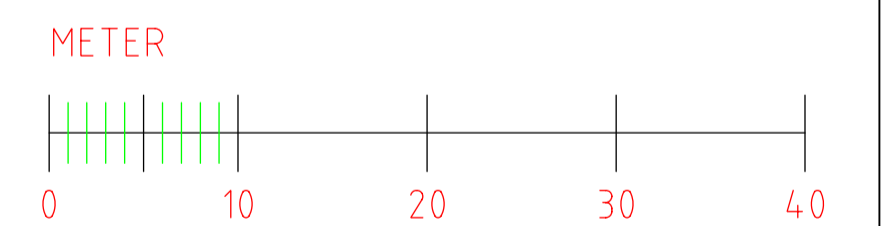
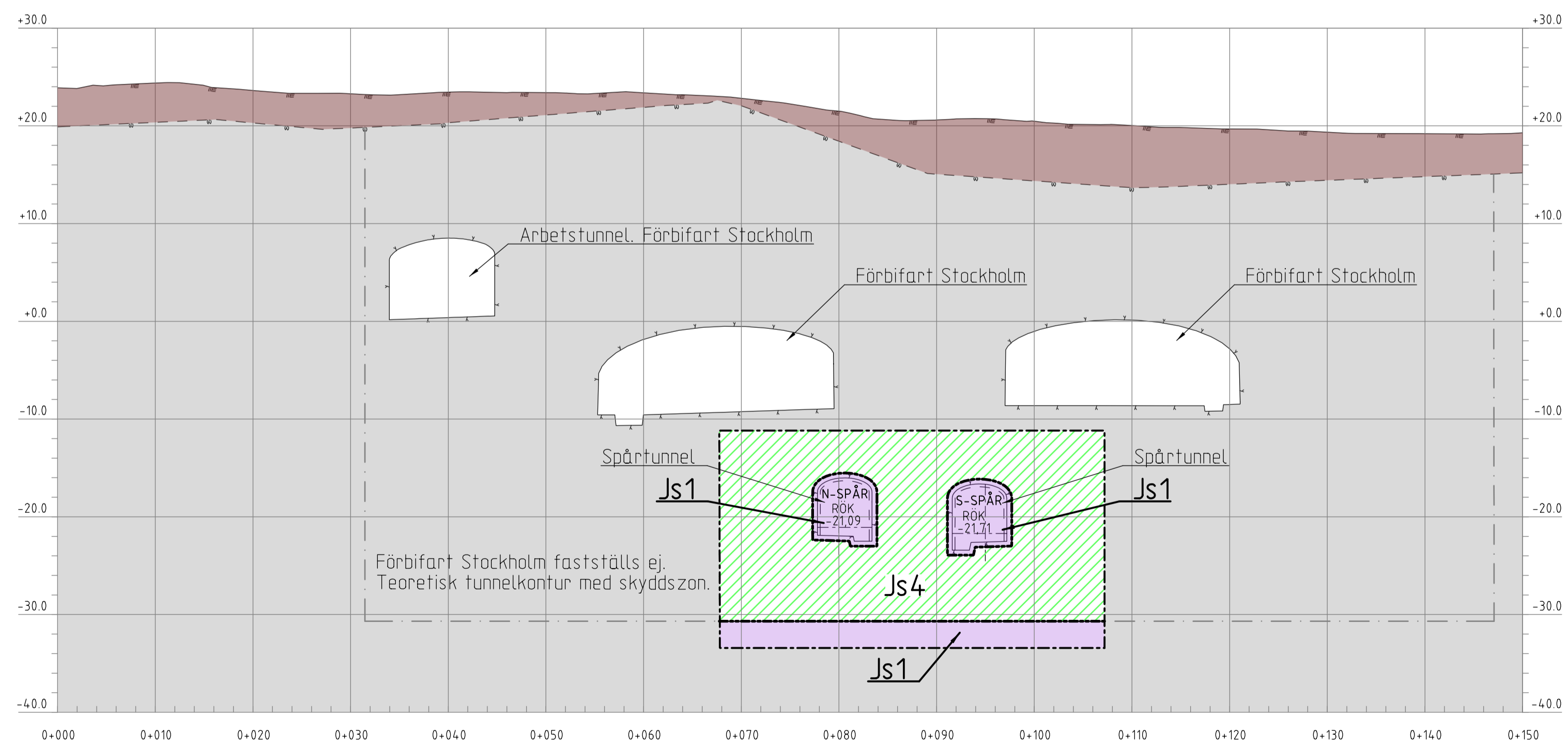
UNDANTAGET FRÅN SKYLDIGHET ATT HA SAMRÅD ENLIGT 12:6 A § MB

Skyldigheten att göra anmälan för samråd enligt 12:6 a § MB gäller inte för de verksamheter och åtgärder som behövs för att bygga järnvägen och som fastställs och ingår i järnvägsmark eller område för tillfällig nyttjanderätt.

INFORMATION (FASTSTÄLLS E.J)

Fastställd plankarta redovisar en skyddszon som kan anpassas till framtida bebyggelse om särskild utredning visar att skyddszonens funktion ej påverkas. Se planbeskrivning, avsnitt 7.1.2 Skyddszon i berg.

15 AKALLA: FÖRBIFART STOCKHOLM



GRANSKNINGSHANDLING 2018-02-09

Uppdrag nr 256949	Handläggare K.Rehn	Rit./Konst R.Zetterlund	Rev Ant Revidering avser Sign Datum
Granskad T. Karlsson	Godkänd P.Skoglund	JÄRNVÄGSPLAN	
Ort Stockholm	Datum 2017-12-15	Tunnelbana Akalla-Barkarby Permanent anspråk i mark och utrymmen Mark Sektionsritning	
FUT Handläggare Åsa von Malmborg	Informationssäkerhetsklass K1		
FUT Granskad Åsa Jäverdal	FUT Godkänd Anna Nylén	Förvaltningsnummer 3230	Format A1
FUT Ort Stockholm	Datum 2017-12-15	Ritningsnummer M43-3230-11-A1530-20-0225	Skala 1:400 Nästa bl Rev 226 A

Denna handling och informationen här i är
 SLLs egendom och
 får inte användas, delges, återge eller
 spridas utan SLLs
 skriftliga medgivande.

Ritningsfil: 0_S11A_256949_3_Arbete_102_IP_M43_Vinter\220_Sektioner\M43-3230-11-A1530-20-0225.dgn
 Plankarta: 2018-02-07
 Plankarta av: Tyrens_mrk