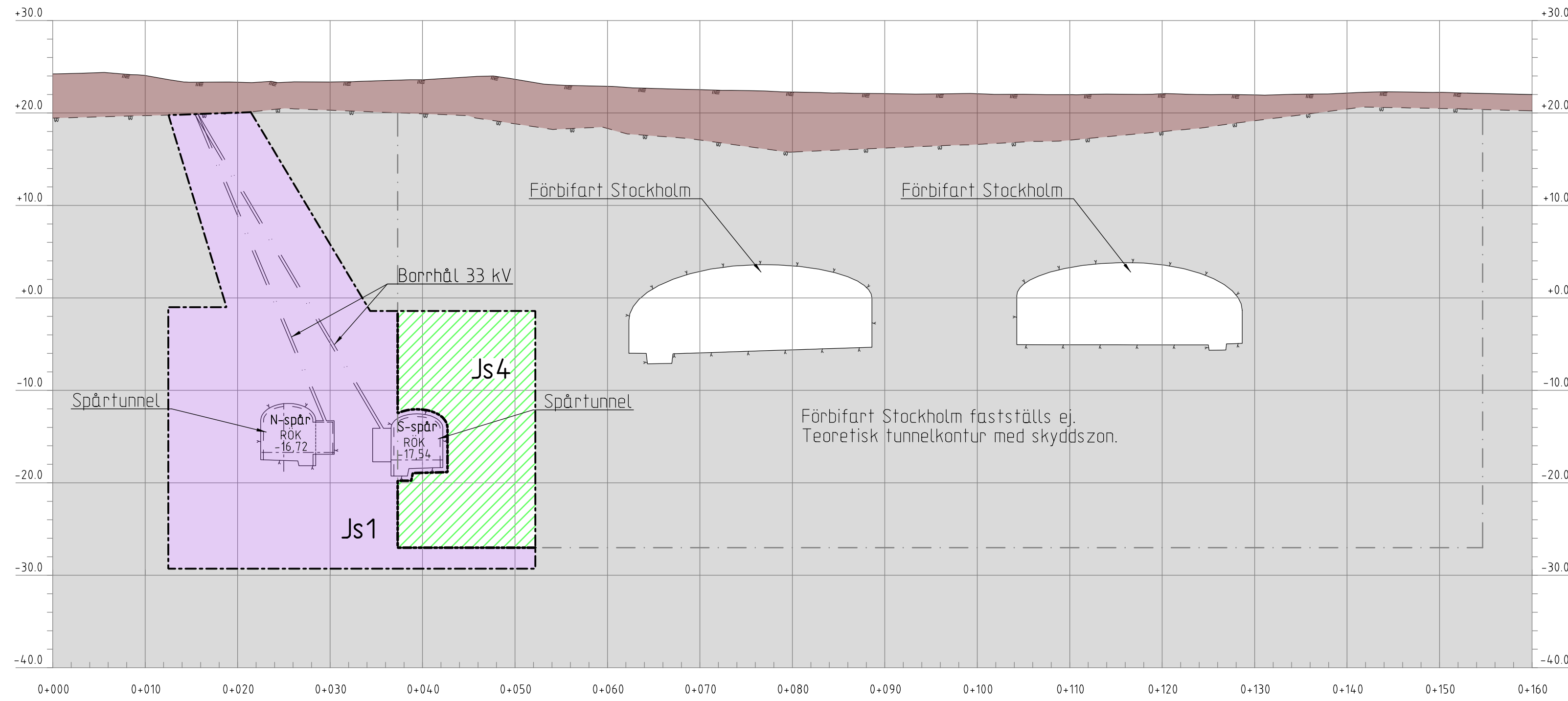


18 AKALLA: FÖRBIFART STOCKHOLM OCH BORRHÅL 33 KV



KOORDINATSYSTEM

SYSTEM I PLAN: SWEREF 99 18 00
SYSTEM I HÖJD: RH2000

LÄNGDMÄTNING

VARJE SPÅR HAR
INDIVIDUELL LÄNGDMÄTNING.

PERMANENTA MARK- OCH UTRYMMESANSPRÅK

- Gräns för tunnelbaneutrymmen med servitutsrätt.
- Gräns mellan olika typer av servitutsrätter.
- Js1 Nytt utrymme för tunnelbana med tillhörande anläggningar under mark, servitutsrätt.
- Js1 Nytt utrymme för tunnelbana med tillhörande anläggningar ovan mark, servitutsrätt.
- Js4 Nytt utrymme för tunnelbanans skyddszon som är gemensam med annan anläggnings skyddszon, servitutsrätt.

NYA ANLÄGGNINGAR

- Bergtunnel, teoretisk bergkontur.
- Bergtunnel, invändig tunnelkontur.
- Kontur ventilationschakt.
- Kontur betongkonstruktion.
- Spårmit. Räls överkant/körbana.
- ① Hänvisningsnummer för sektionsritningar i plankarta.

MARKFÖRHÅLLANDEN

- Befintlig markyta.
- Talkad bergyta.
- Illustrerad framtida markhöjd.

ILLUSTRATIONSLINJE

- Illustrerad skyddszon för Förfart Stockholm.

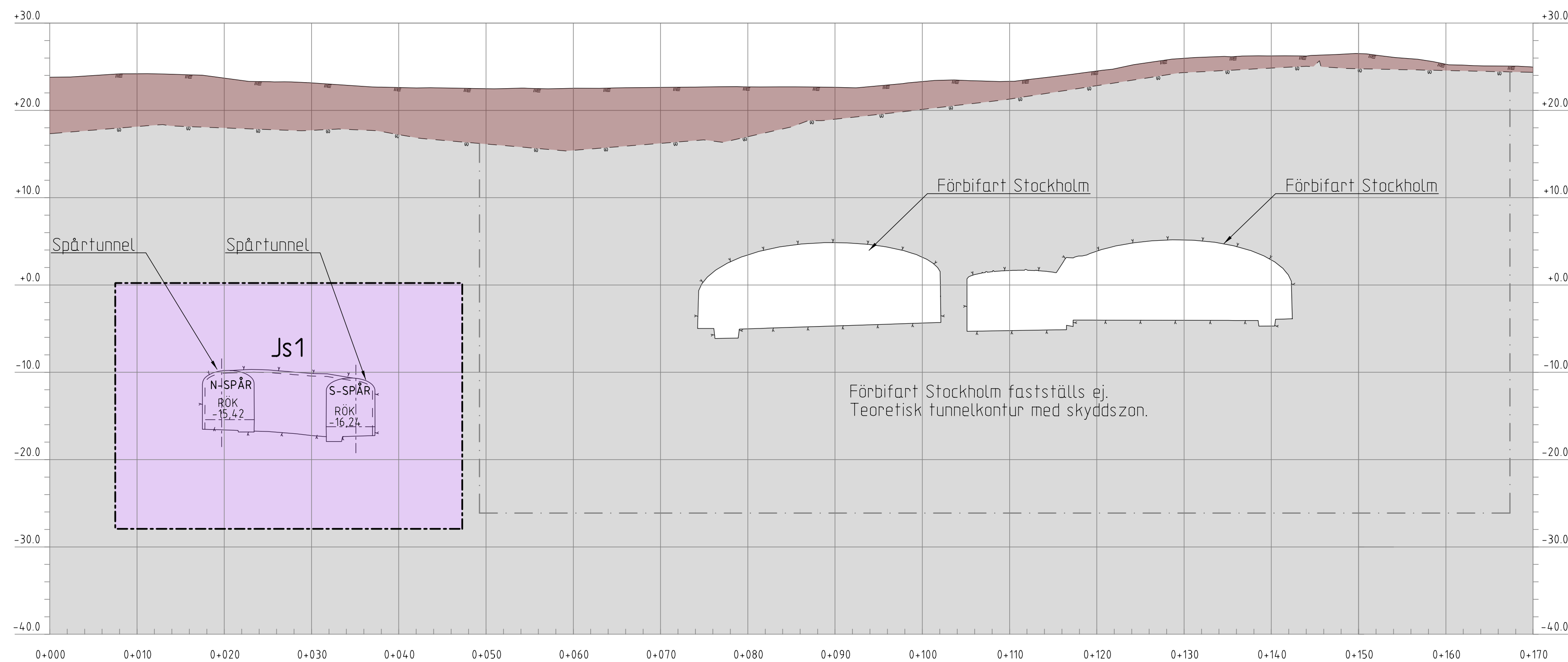
UNDANTAGET FRÅN SKYLDIGHET ATT HA SAMRÅD ENLIGT 12:6 A § MB

Skyldigheten att göra anmälan för samråd enligt 12:6 a § MB gäller inte för de verksamheter och åtgärder som behövs för att bygga järnvägen och som fastställs och ingår i järnvägsmark eller område för tillfällig nyttjanderätt.

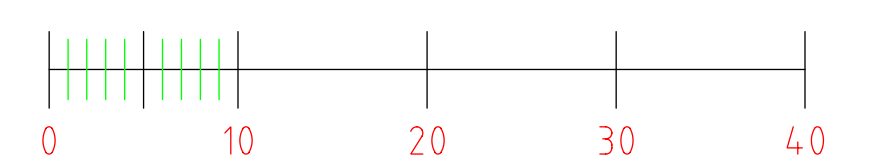
INFORMATION (FASTSTÄLLS E.J)

Fastställt plankarta redovisar en skyddszon som kan anpassas till framtida bebyggelse om särskild utredning visar att skyddszonens funktion ej påverkas. Se planbeskrivning, avsnitt 7.1.2 Skyddszon i berg.

19 AKALLA: FÖRBIFART STOCKHOLM



METER



GRANSKNINGSHANDLING 2018-02-09

Uppdrag nr 256949	Handläggare K.Rehn	Rit./Konst R.Zetterlund	Rev	Ant	Revidering avser
Granskad T.Karlsson	Godkänd P.Skoglund	Datum 2017-12-15	Rev	Ant	Revidering avser
Ort Stockholm	JÄRNVÄGSPLAN Tunnelbana Akalla-Barkarby Permanenta anspråk i mark och utrymmen Mark Sektionsritning		Sign	Datum	
 FUT Handläggare Åsa von Malmborg		Informationsklass K1			
FUT Granskad Åsa Jäverdal	FUT Godkänd Anna Nylén	Förvaltningsnummer 3230	Format A1	Skala 1:400	
FUT Ort Stockholm	Datum 2017-12-15	Ritningsnummer M43-3230-11-A1530-20-0227	Nästa bl 228	Rev A	

Denna handling och informationen härifrån
 SLL ägnas åt
 för inte användas, delges, återge eller
 spridas på annat sätt
 utan tillstånd från SLL
 Skriftliga medgivande

Ritningsfil: 0_S114_256949_3_Arbete_02_Plan_M43-3230-11-A1530-20-0227.dgn
 Plankarta: 2018-02-07
 Plankarta av: Tyrén, mark