

**KOORDINATSYSTEM**

System i plan: SWEREF 99 18 00  
System i höjd: RH2000

**TECKENFÖRKLARING**

- GRÄNS FÖR TUNNELBANA MED TILLHÖRANDE ANLÄGGNINGAR OVAN OCH/ELLER UNDER MARK
- - - AVGRÄNSNING MELLAN OLKA TYPER AV MARKANSPRÅK
- MARK SOM TAS I ANSPRÅK
- Js1 NYTT UTRYMME FÖR TUNNELBANA MED TILLHÖRANDE ANLÄGGNINGAR UNDER MARK, SERVITUTSRÄTT
- Js1 NYTT UTRYMME FÖR TUNNELBANA MED TILLHÖRANDE ANLÄGGNINGAR OVAN MARK, SERVITUTSRÄTT
- Js4 NYTT UTRYMME FÖR TUNNELBANANS SKYDDSZON SOM ÄR GEMENSAM MED ANNAN ANLÄGGNINGSSKYDDSZON, SERVITUTSRÄTT

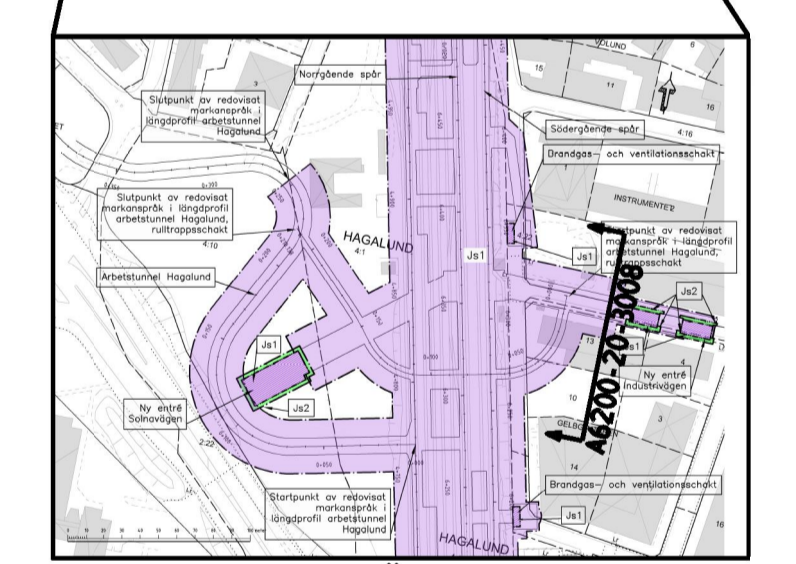
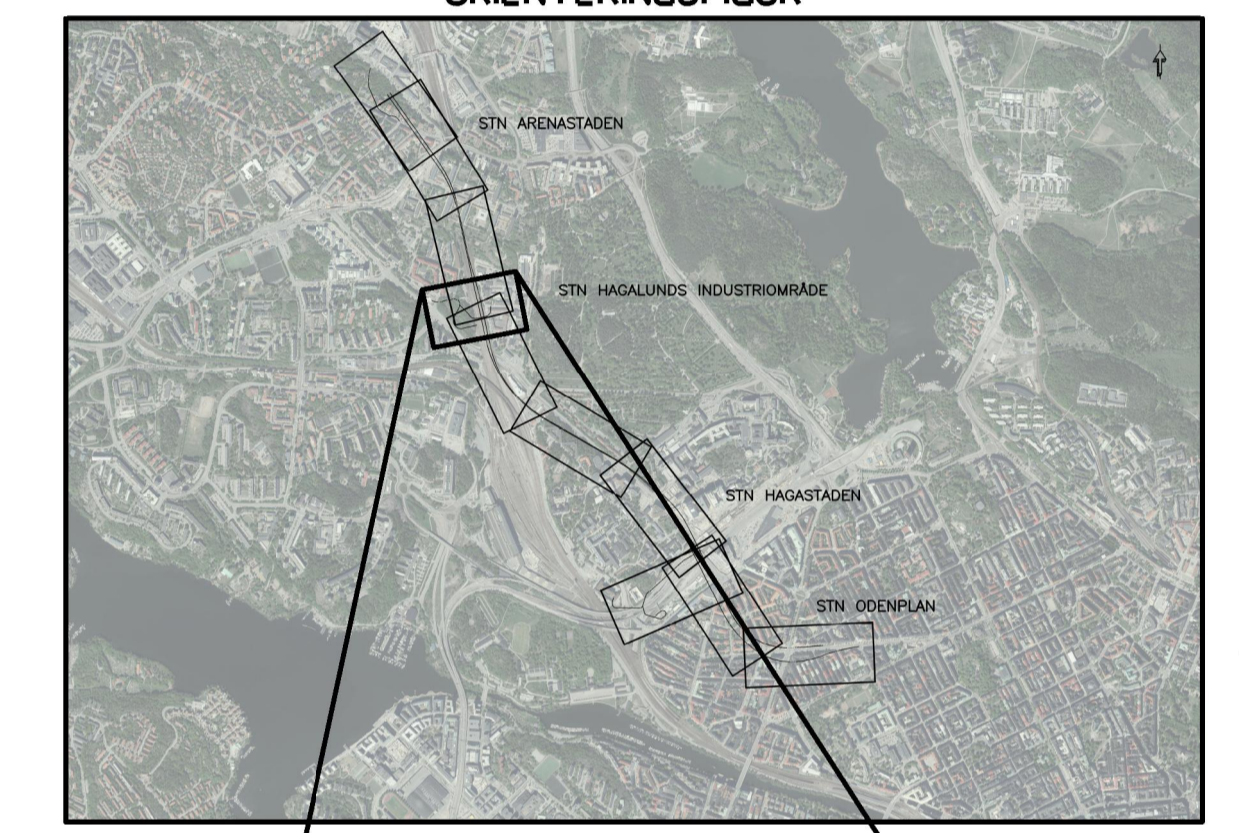
**SKYDDÅTGÄRDER OCH FÖRSIKTIGHETSMÅTT**

- ..... Markering eller avgränsning för skyddsåtgärd/försiktighetsmått
- Sk1 Vibrationsdämpande åtgärder under spår för att minska risker på stamhusnivåer i ovanliggande byggnader.
- Sk2 VA-anläggning med tillhörande sedimenteringsdamm för omhändertagande av förorenat vatten från vatten, avloppsvatten, släckvatten i spårstunnelarna

**ÖVRIGA BETECKNINGAR**

- Markkontur
- Tolkad bergkontur
- (X) (X) (X) Kvarter-/Traktgräns tillika fastighetsgräns
- - - Vägbanekant
- - - 30-fastighetsgräns
- - - Tunnelkontur
- y Byggnad med källare och/eller grundläggning

**ORIENTERINGSGIFUR**

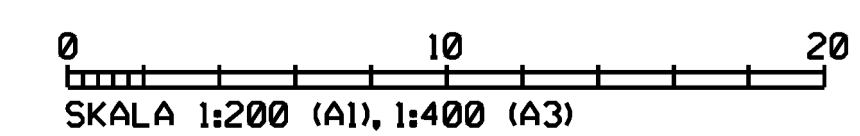


REDOVISAD TVÄRSEKTION I PLAN

Denna handling och informationen härin är  
 SVE-registrerad och  
 skyddas av SVE. Ägarens ansvar för  
 återgivning av denna handling är  
 skriftligt medgivande.

**GRANSKNINGSHANDLING II 2018-06-29**

www.wspgroup.se							
Uppdrag nr <b>10200462</b>	Handläggare <b>Fredrik Sjöru</b>	Rit/Konst <b>Mahamed Tohow</b>	Rev	Ant	Revidering avser	Sign	Datum
Granskad <b>Anders Markstedt</b>	Godkänd <b>Henric Sandborg</b>	<b>JÄRNVÄGSPLAN</b>					
Ort <b>Sundsvall</b>	Datum <b>2018-06-29</b>	Tunnelbana - Bana 4 Odenplan - Arenastaden Tvärsektion vid station Hagalund					
		Förvaltning för utbyggd tunnelbana STOCKHOLMS LÄNS LANDSTING					
FUT Handläggare <b>Kaisa Nugin</b>	Informationssäkerhetsklass <b>K1</b>	Permanenta markanspråk Z-Sektioner					
FUT Granskad <b>Ein Raask</b>	FUT Godkänd <b>Malin Harders</b>	Förvaltningsnummer <b>1510</b>	Format <b>A1 / A3</b>	Skala <b>1:200 / 1:400</b>			
FUT Ort <b>Stockholm</b>	Datum <b>2018-06-29</b>	Ritningsnummer <b>M33-1514-11-A6200-20-3008</b>		Nästa bl	Rev		



Ritningsfil  
 Planenum  
 Ritningsnr