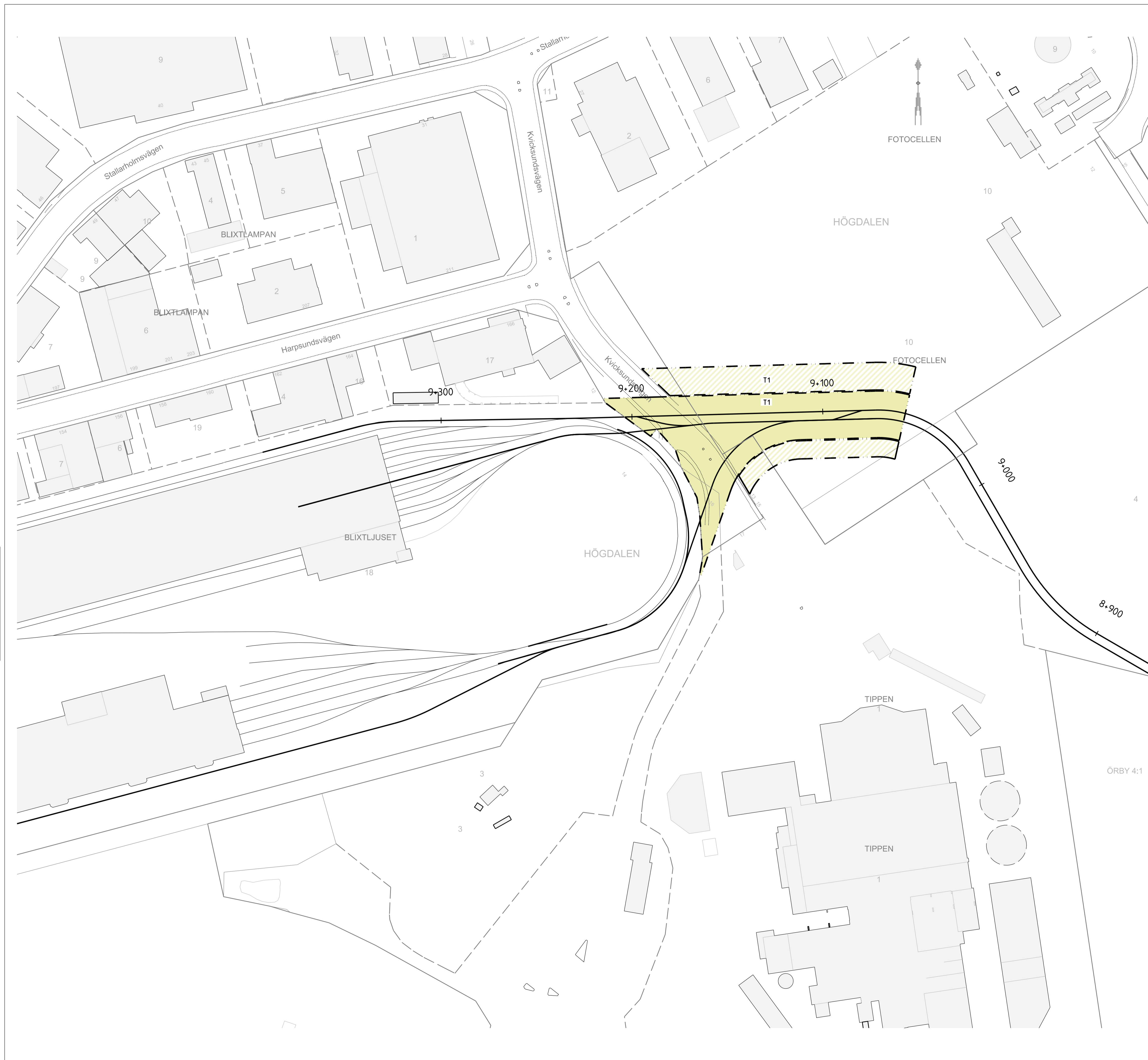


Den här handling och informationen har skapats av SLL i egenskap av teknisk rådgivare eller annan tjänst som SLL utför i samband med skriftliga medgivande.



KOORDINATSYSTEM
 SYSTEM I PLAN: SWEREF 99 1800
 SYSTEM I HÖJD: RH 2000

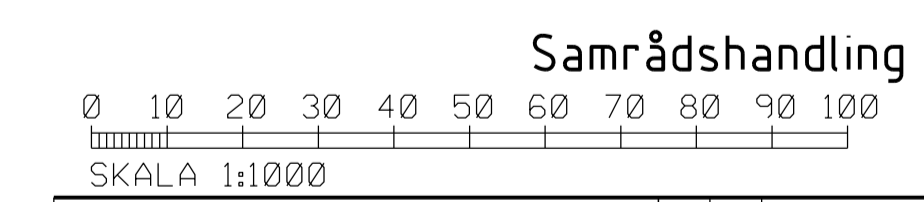
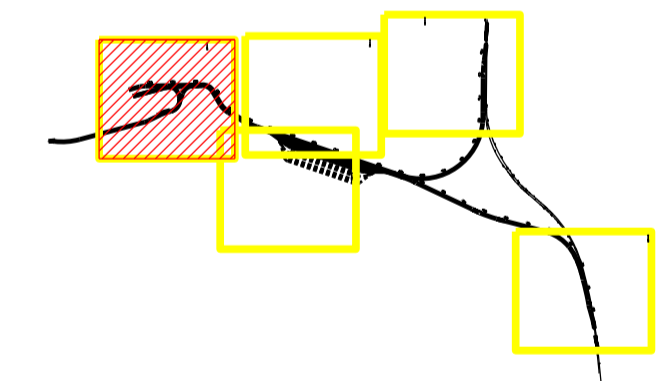
TECKENFÖRKLARING

- T1 TILLFÄLLIG NYTTJANDERÄTT OVAN MARK
- T1 TILLFÄLLIG NYTTJANDERÄTT UNDER MARK

GRUNDKARTANS BETECKNINGAR

- Kvarters-/Traktgräns tillika fastighetsgräns
- Fastighetsgräns

Utöver de områden som redovisas i kartan kommer arbete även att pågå inom ytor och utrymmen som ingår i den blivande järnvägsfastigheten. De redovisade ytorna ska inte spärras av samtidigt och under hela byggtiden. Till gränsskiktet ska ytornas syfte specificeras och tidsbegränsas.



Uppdrag nr 10230852	Handläggare Fredrik Spjut	Rit/Konst Mahamed Tohow	Rev Ant Revidering avser Sign Datum
Granskad Henric Sandborg	Godkänd Catrine Soderstrom	JÄRNVÄGSPLAN	
Ort Sundsvall	Datum 2016-08-18	UTÖKAD DEPÅKAPACITET HÖGDALEN KARTOR MED TILLFÄLLIG NYTTJANDERÄTT 8*900 - 9*300	
		Tillfällig nyttjanderätt 1-Planritningar	
FUT Handläggare Sara Vinterhav	Informationssäkerhetsklass K2	Förvaltningsnummer 1300	Format A1
FUT Granskad Fredrik Bengtsson	FUT Godkänd Ulf Larsson	Skala 1:1000	Nästa bil Rev
FUT Ort Stockholm	Datum 2016-08-18	Ritningsnummer M52-6303-11-A7000-10-2231	

Denna handling och informationen här är
SLLs egendom och, delges obehöriga eller
andra utan SLLs
skriftliga medgivande



KOORDINATSYSTEM
SYSTEM I PLAN: SWEREF 99 1800
SYSTEM I HÖJD: RH 2000

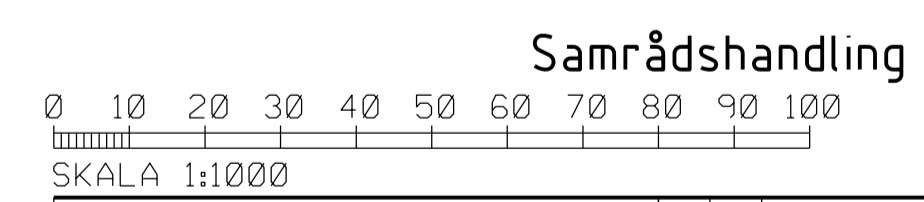
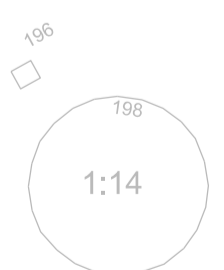
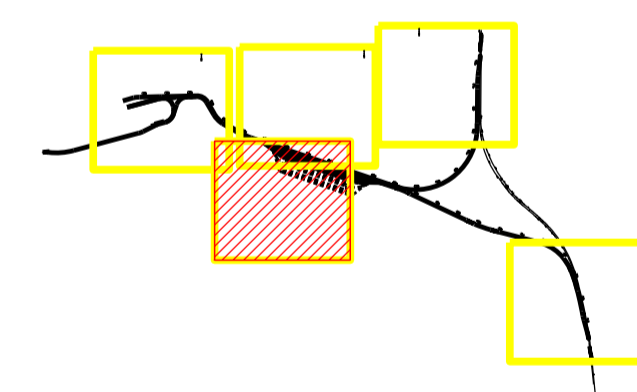
TECKENFÖRKLARING

- T1 TILLFÄLLIG NYTTJANDERÄTT OVAN MARK
- T1 TILLFÄLLIG NYTTJANDERÄTT UNDER MARK

GRUNDKARTANS BETECKNINGAR

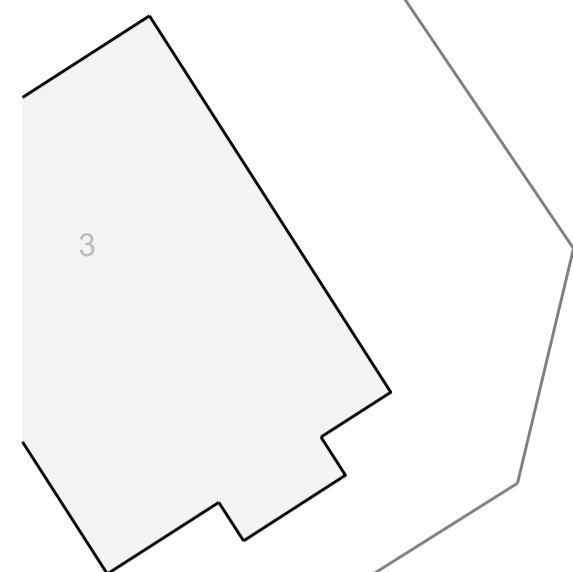
- Kvarters-/Traktgräns tillika fastighetsgräns
- Fastighetsgräns

Utöver de områden som redovisas i kartan kommer arbete även att pågå inom ytor och utrymmen som ingår i den blivande järnvägsfastigheten. De redovisade ytorna ska inte spärras av samtidigt och under hela byggtiden. Till granskningskedet ska ytornas syfte specificeras och tidsbegränsas.



 www.wspgroup.se							
Uppdrag nr 10230852	Handläggare Fredrik Spjut	Rit/Konst Mahamed Tohow	Rev	Ant	Revidering avser	Sign	Datum
Granskad Henric Sandborg	Godkänd Catrine Soderstrom	JÄRNVÄGSPLAN					
Ort Sundsvall	Datum 2016-08-18	UTÖKAD DEPÅKAPACITET HÖGDALEN KARTOR MED TILLFÄLLIG NYTTJANDERÄTT 8+400 - 8+700					
 STOCKHOLMS LÄNS LANDSTING		Tillfällig nyttjanderätt 1-Planritningar					
FUT Handläggare Sara Vinterhav	Informationssäkerhetsklass K2	Förvaltningsnummer 1300	Format A1	Skala 1:1000			
FUT Granskad Fredrik Bengtsson	FUT Godkänd Ulf Larsson	Ritningsnummer M52-6303-11-A7000-10-2232	Nästa bil	Rev			
FUT Ort Stockholm	Datum 2016-08-18						

IERAN



Örbyleten

svagen

COORDINATSYSTEM
SYSTEM I PLAN: SWEREF 99 1800
SYSTEM I HÖJD: RH 2000

TECKENFÖRKLARING

- T1 TILLFÄLLIG NYTTJANDERÄTT OVAN MARK
- T1 TILLFÄLLIG NYTTJANDERÄTT UNDER MARK

GRUNDKARTANS BETECKNINGAR

- Kvarters-/Traktgräns tillika fastighetsgräns
- Fastighetsgräns

Utöver de områden som redovisas i kartan kommer arbete även att pågå inom ytor och utrymmen som ingår i den blivande järnvägsfastigheten. De redovisade ytorna ska inte spärras av samtidigt och under hela byggtiden. Till gränsskiktet ska ytornas syfte specificeras och tidsbegränsas.

T1

SUBBÄNGEN 1:1

8+800

8+700

8+600

8+500

8+400

PULPETEN

PULPETEN

PELARBÖRDET

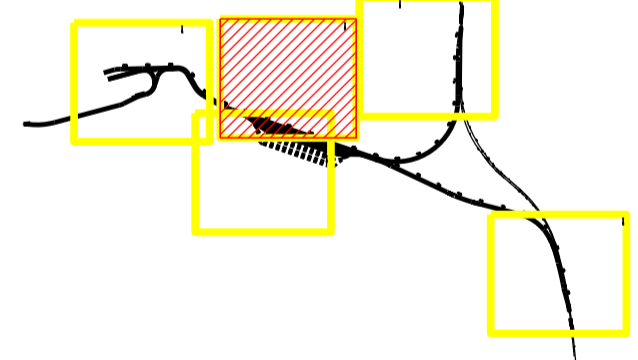
SPELBOERDET

SPELBOERDET

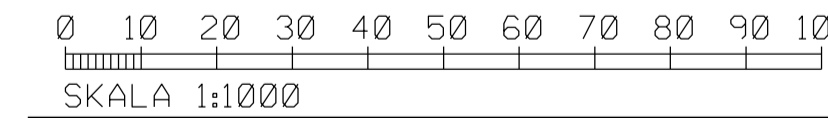
TABURETTEN

DOKUMENTSK

Konsc



Samrådshandling



SKALA 1:1000



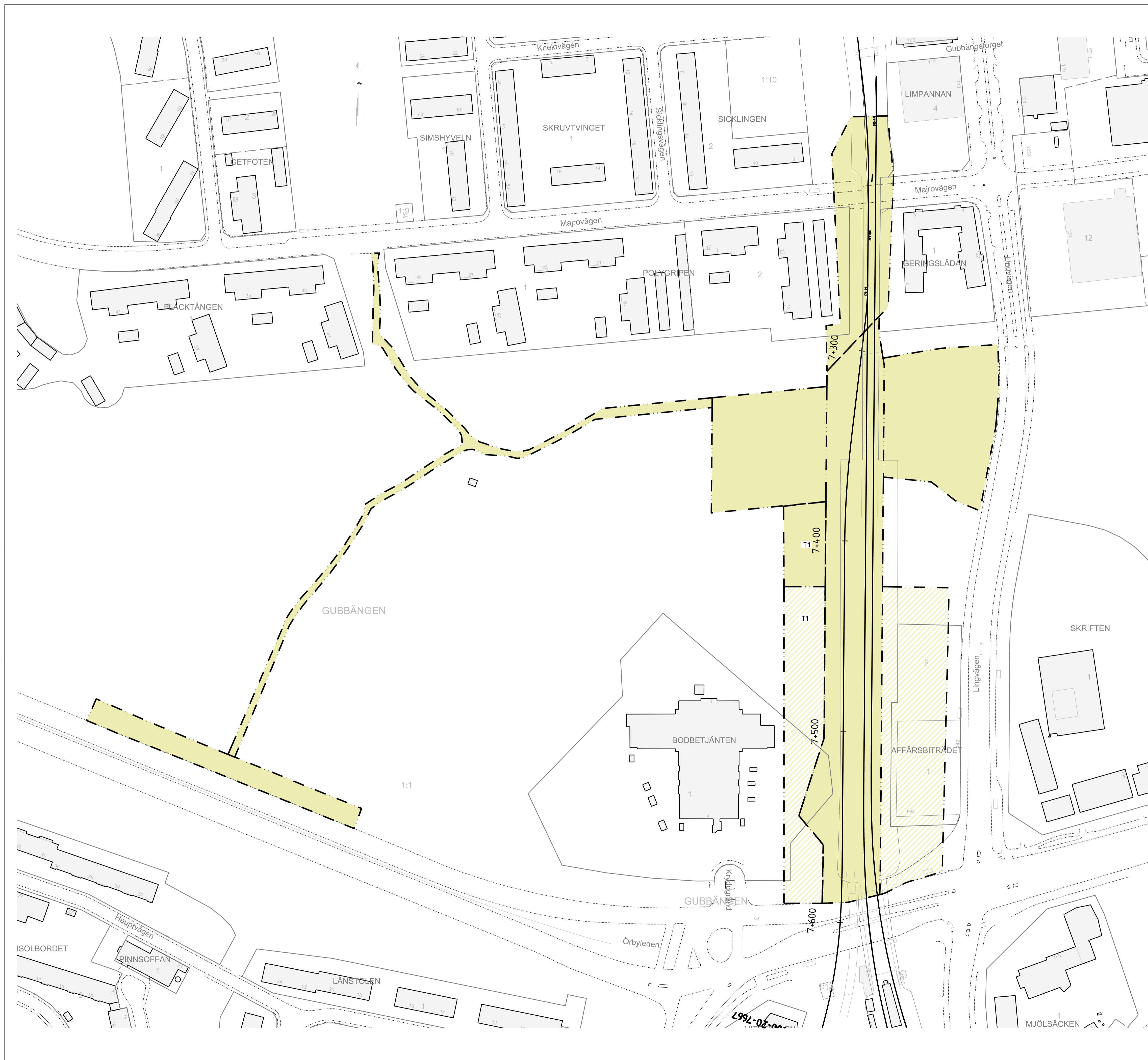
Uppdrag nr 10230852	Handläggare Fredrik Spjut	Rit/Konst Mahamed Tohow	Rev	Ant	Revidering avser	Sign	Datum
Granskad Henric Sandborg	Godkänd Catrine Soderstrom	JÄRNVÄGSPLAN					
Ort Sundsvall	Datum 2016-08-18	UTÖKAD DEPÅKAPACITET HÖGDALEN KARTOR MED TILLFÄLLIG NYTTJANDERÄTT 8+400 - 8+800					
FUT Handläggare Sara Vinterhav		Informationssäkerhetsklass K2		Tillfällig nyttjanderätt 1-Planritningar			
FUT Granskad Fredrik Bengtsson	FUT Godkänd Ulf Larsson	Förvaltningsnummer 1300	Format A1	Skala 1:1000			
FUT Ort Stockholm	Datum 2016-08-18	Ritningsnummer M52-6303-11-A7000-10-2233	Nästa bil	Rev			

M52-6303-11-A7000-00-2233.dgn

22.06.2016

Denna handling och informationen här är SLL:s egendom och ska inte delas ut eller användas utan SLL:s skriftliga medgivande.

Denna handling och informationen här är SLL:s egendom och ska inte spridas eller användas utan SLL:s skriftliga medgivande.



KOORDINATSYSTEM
 SYSTEM I PLAN: SWEREF 99 1800
 SYSTEM I HÖJD: RH 2000

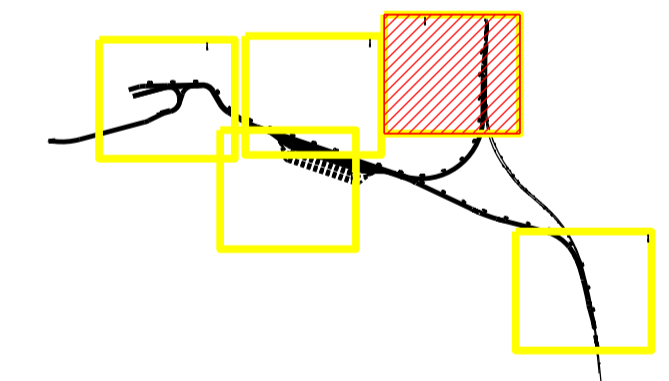
TECKENFÖRKLARING

- T1 TILLFÄLLIG NYTTJANDERÄTT OVAN MARK
- T1 TILLFÄLLIG NYTTJANDERÄTT UNDER MARK

GRUNDKARTANS BETECKNINGAR

- Kvarters-/Traktgräns tillika fastighetsgräns
- Fastighetsgräns

Utöver de områden som redovisas i kartan kommer arbete även att pågå inom ytor och utrymmen som ingår i den blivande järnvägsfastigheten. De redovisade ytorna ska inte spärras av samtidigt och under hela byggtiden. Till granskningskedet ska ytornas syfte specificeras och tidsbegränsas.



Samrådshandling
 0 10 20 30 40 50 60 70 80 90 100
 SKALA 1:1000



		www.wspgroup.se	
Uppdrag nr 10230852	Handläggare Fredrik Spjut	Rit/Konst Mahamed Tohow	Rev Ant Revidering avser Sign Datum
Granskad Henric Sandborg	Godkänd Catrine Soderstrom	JÄRNVÄGSPLAN	
Ort Sundsvall	Datum 2016-08-18	UTÖKAD DEPÅKAPACITET HÖGDALEN	
		KARTOR MED TILLFÄLLIG NYTTJANDERÄTT	
FUT Handläggare Sara Vinterhav	Informationssäkerhetsklass K2	7+300 - 7+600	
FUT Granskad Fredrik Bengtsson	FUT Godkänd Ulf Larsson	Förvaltningsnummer 1300	Format A1
FUT Ort Stockholm	Datum 2016-08-18	Ritningsnummer M52-6303-11-A7000-10-2234	Skala 1:1000
		Nästa bil	Rev

Denna handling och informationen här är SLL:s egendom och ska inte spridas eller användas utan SLL:s skriftliga medgivande.





KOORDINATSYSTEM
SYSTEM I PLAN: SWEREF 99 1800
SYSTEM I HÖJD: RH 2000

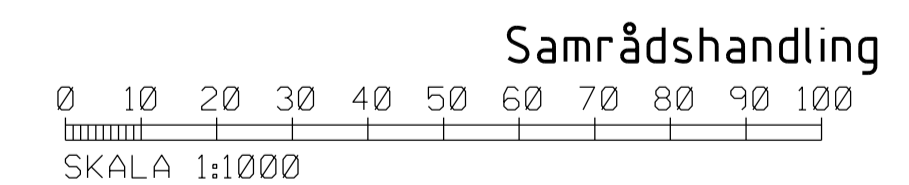
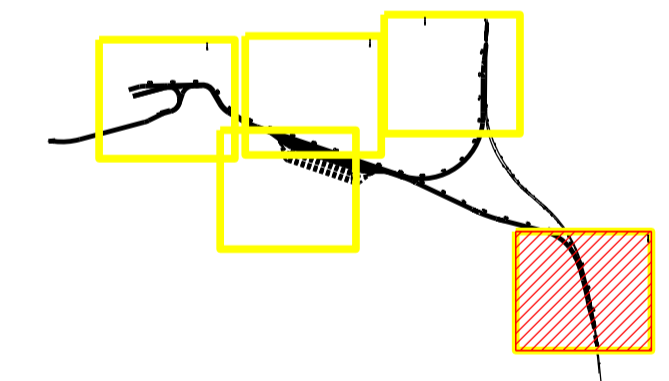
TECKENFÖRKLARING

-  T1 TILLFÄLLIG NYTTJANDERÄTT OVAN MARK
-  T1 TILLFÄLLIG NYTTJANDERÄTT UNDER MARK

GRUNDKARTANS BETECKNINGAR

-  Kvarters-/Traktgräns tillika fastighetsgräns
-  Fastighetsgräns

Utöver de områden som redovisas i kartan kommer arbete även att pågå inom ytor och utrymmen som ingår i den blivande järnvägsfastigheten. De redovisade ytorna ska inte spärras av samtidigt och under hela byggtiden. Till granskningskedjet ska ytornas syfte specificeras och tidsbegränsas.



 www.wspgroup.se							
		Uppdragsnr 10230852	Handläggare Fredrik Spjut	Rit/Konst Mahamed Tohow	Rev	Ant	Revidering avser
Granskad Henric Sandborg	Godkänd Catrine Soderstrom	JÄRNVÄGSPLAN					
Ort Sundsvall	Datum 2016-08-18	UTÖKAD DEPÅKAPACITET HÖGDALEN KARTOR MED TILLFÄLLIG NYTTJANDERÄTT 7.000 - 7.300 Tillfällig nyttjanderätt 1-Planritningar					
FUT Handläggare Sara Vinterhav		Informationssäkerhetssklass K2					
FUT Granskad Fredrik Bengtsson	FUT Godkänd Ulf Larsson	Förvaltningsnummer 1300	Format A1	Skala 1:1000			
FUT Ort Stockholm	Datum 2016-08-18	Ritningsnummer M52-6303-11-A7000-10-2235	Nästa bil	Rev			