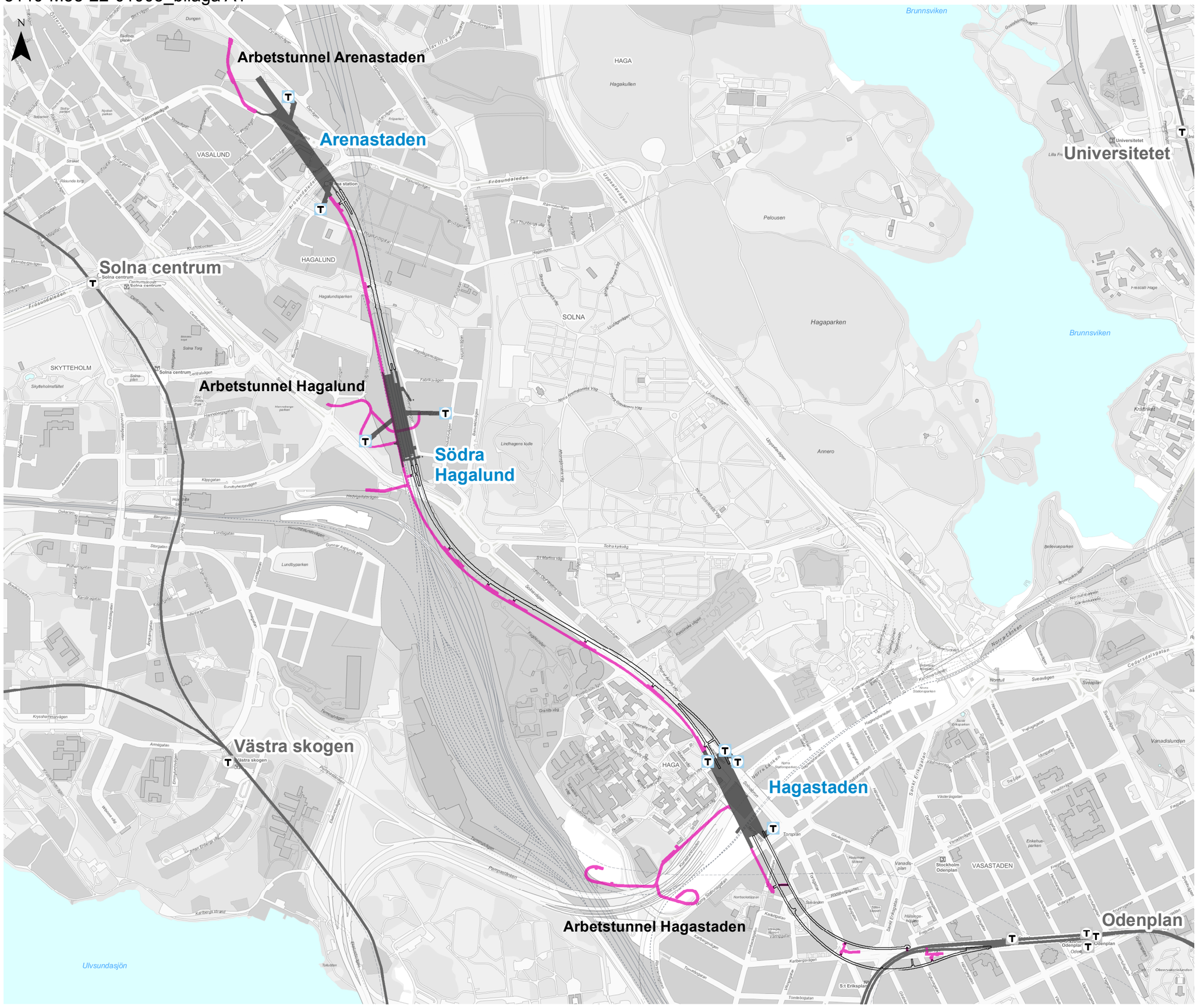

Teknisk beskrivning

Bilaga A1
Översiktskarta

Miljöprövning för tunnelbana till Arenastaden

Datum: 2018-02-09

Skala (A3): 1:11 000

0 80 160 240 320 400 Meter

© Lantmäteriet, Geodatasamverkan
© Open Stockholm

Teckenförklaring

- Ny uppgång
- Befintlig station/entré
- Stationsutbredning
- Planerad spårtunnel
- Arbets-/Servicetunnel
- Befintlig tunnelbana

Förvaltning för utbyggd tunnelbana
STOCKHOLMS LÄNS LANDSTING

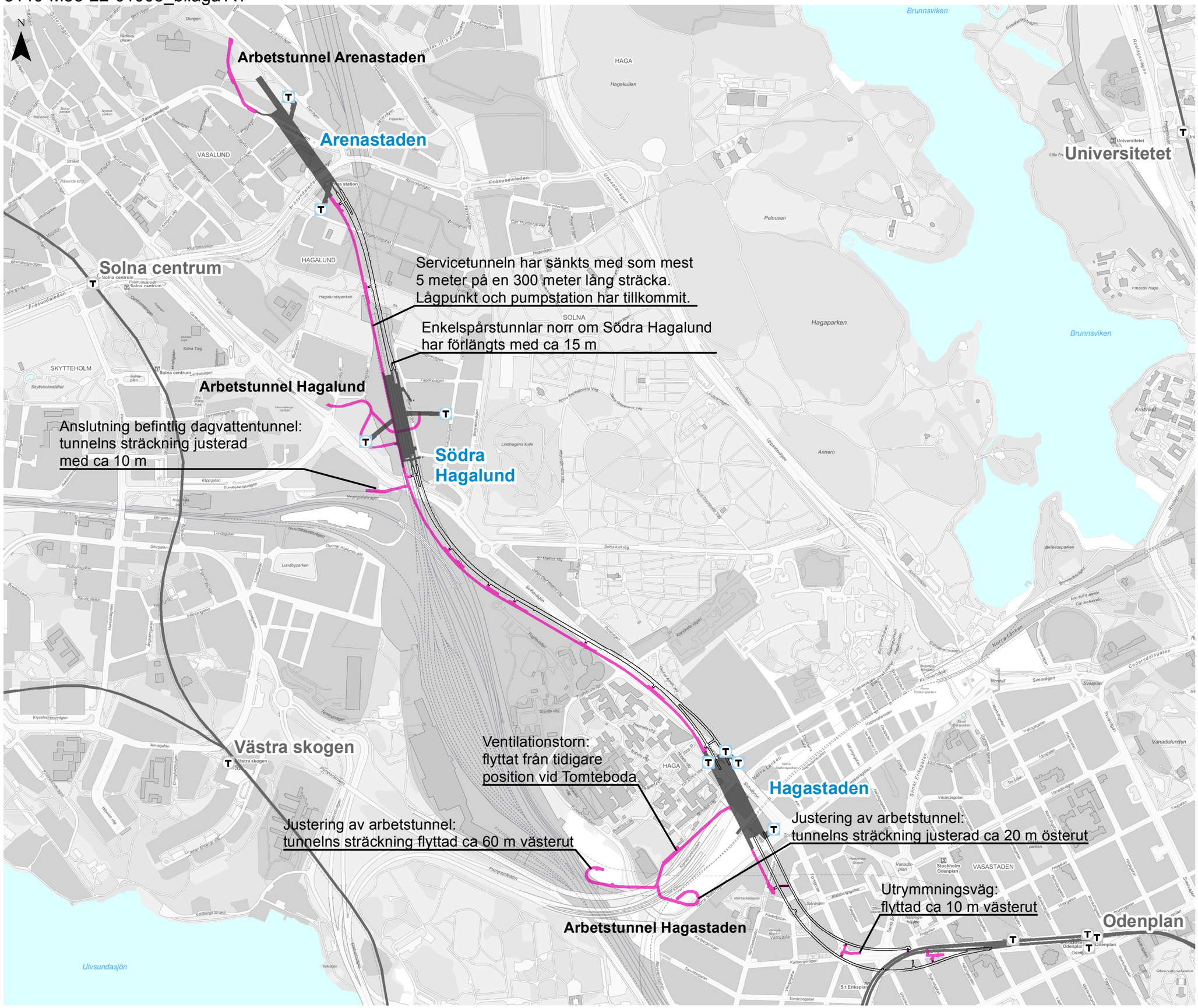

Teknisk beskrivning

Bilaga A1
Översiktskarta

Miljöprövning för tunnelbana till Arenastaden

Datum: 2018-02-09

Skala (A3): 1:11 000

0 80 160 240 320 400 Meter

© Lantmäteriet, Geodatasamverkan
© Open Stockholm

Teckenförklaring

- Ny uppgång
- Befintlig station/entré
- Stationsutbredning
- Planerad spårtunnel
- Arbets-/Servicetunnel
- Befintlig tunnelbana

Förvaltning för utbyggd tunnelbana
STOCKHOLMS LÄNS LANDSTING

3140-M35-22-01005_bilaga A2.1

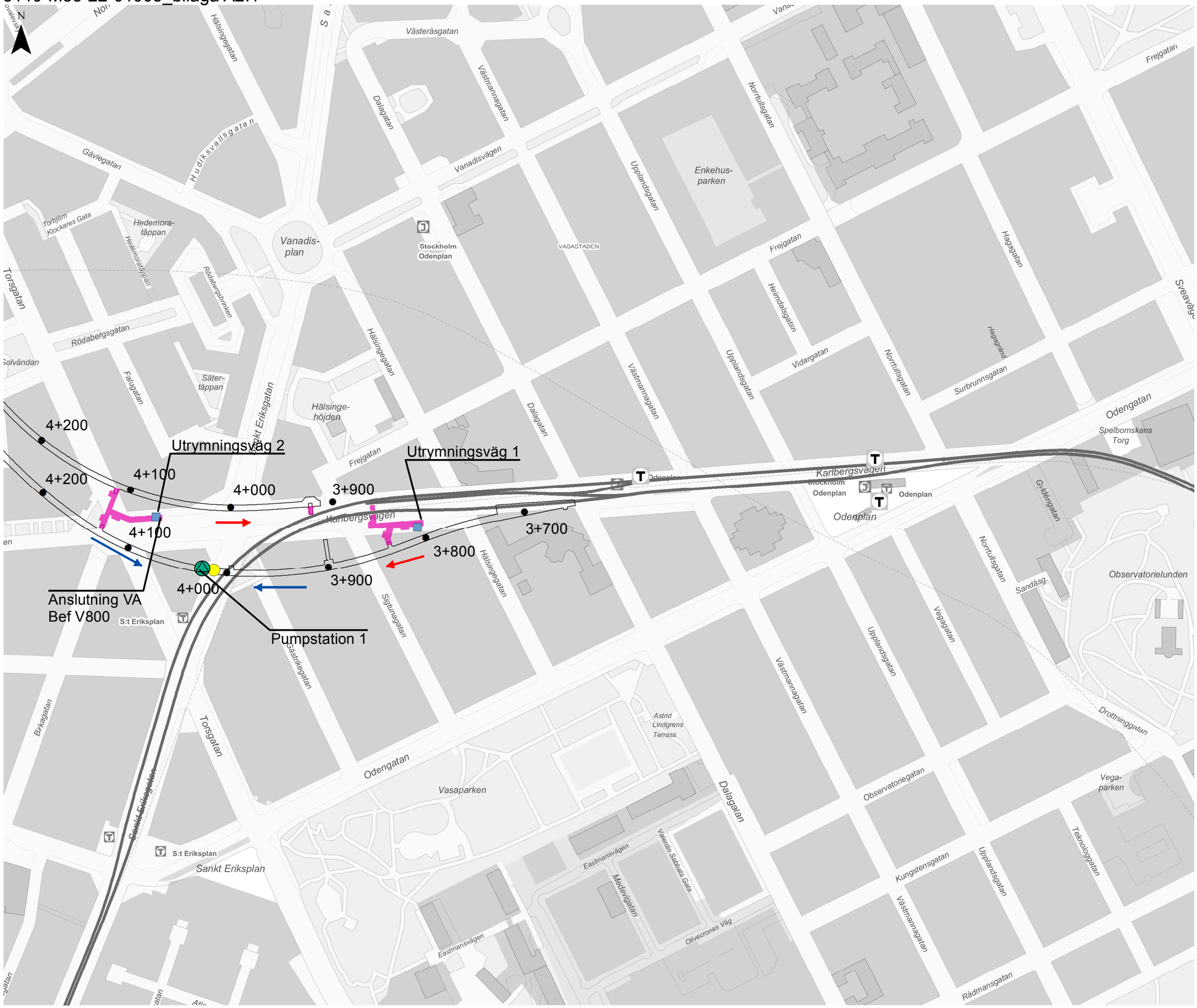

Teknisk beskrivning

Bilaga A2.1
Planritning

Miljöprövning för tunnelbana till Arenastaden

Datum: 2018-02-09
Skala (A3): 1:3 500

0 25 50 75 100 125 Meter

© Lantmäteriet, Geodatasamverkan
© Open Stockholm

Teckenförklaring

- Ny station/uppgång
- Befintlig station/uppgång
- Pumpstation
- Lågpunkt
- Längdmätning
- Anläggning ovan jord
- Flödesriktning tunnelvatten
- Spårriktning
- Stationsutbredning
- Planerad spårtunnel
- Arbets-/Servicetunnel
- Befintlig tunnelbana

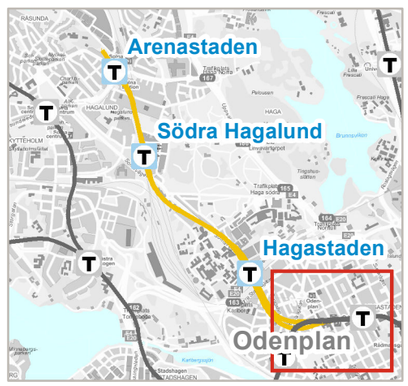

Förvaltning för utbyggd tunnelbana
STOCKHOLMS LÄNS LANDSTING

3140-M35-22-01005_bilaga A2.2

Teknisk beskrivning

Bilaga A2.2
Planritning

Miljöprövning för tunnelbana till Arenastaden

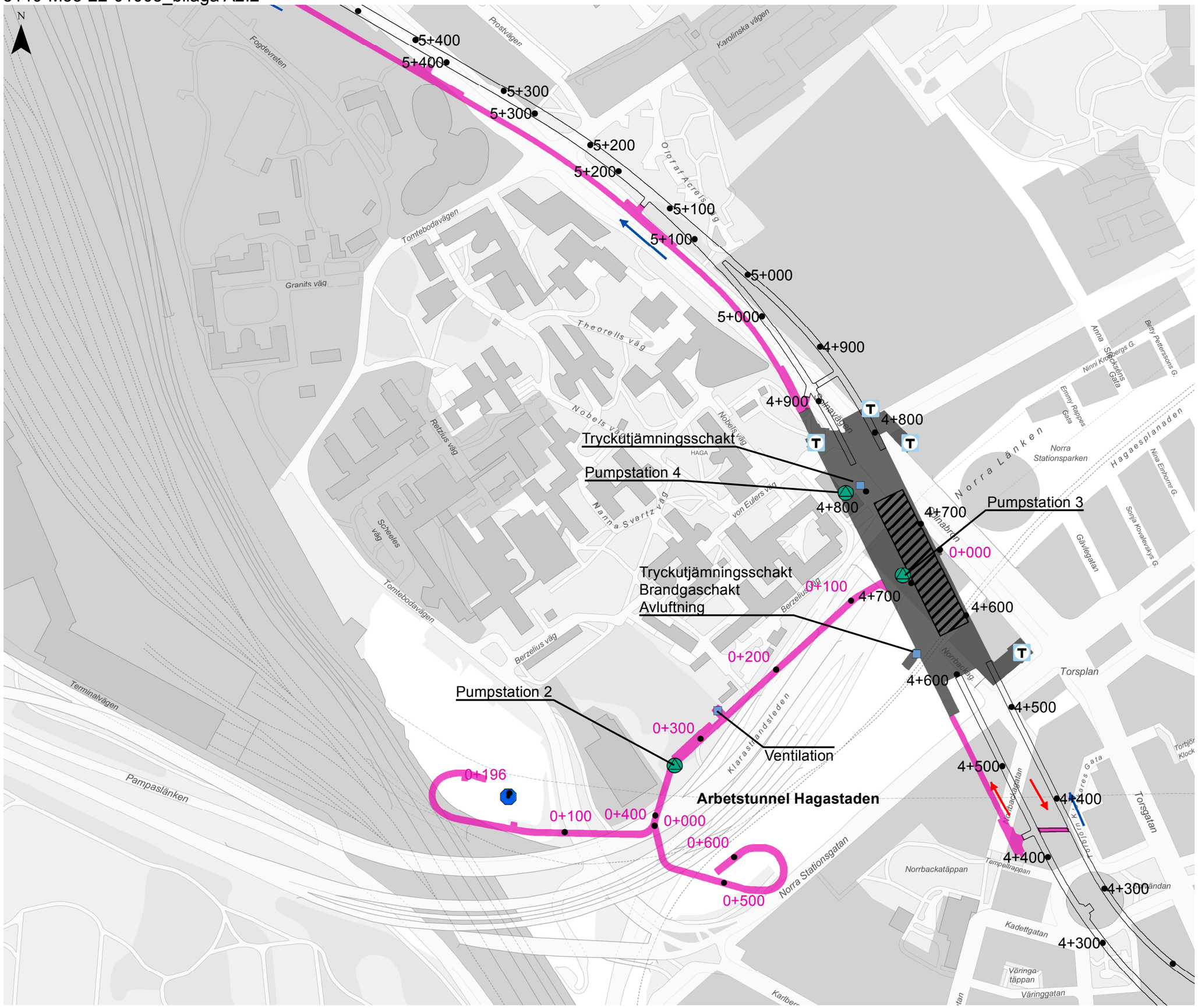

Datum: 2018-02-09
Skala (A3): 1:3 500
0 25 50 75 100 125 Meter

© Lantmäteriet, Geodatasamverkan
© Open Stockholm

Teckenförklaring

- Ny station/uppgång
- Befintlig station/uppgång
- Pumpstation
- Möjlig anslutningspunkt spillvattennät
- Anläggning ovan jord
- Flödesriktning tunnelvatten
- Spårriktning
- Längdmätning
- Plattform
- Stationsutbredning
- Planerad spårtunnel
- Arbets-/Servicetunnel
- Befintlig tunnelbana

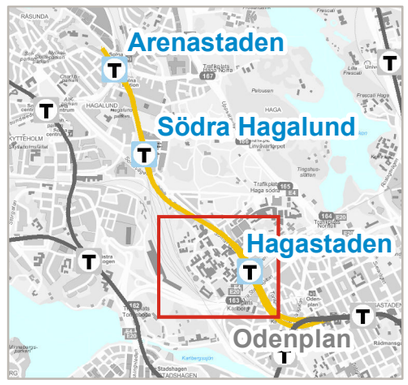

Förvaltning för utbyggd tunnelbana
STOCKHOLMS LÄNS LANDSTING

3140-M35-22-01005_bilaga A2.3

Teknisk beskrivning

Bilaga A2.3
Planritning

Miljöprövning för tunnelbana till Arenastaden

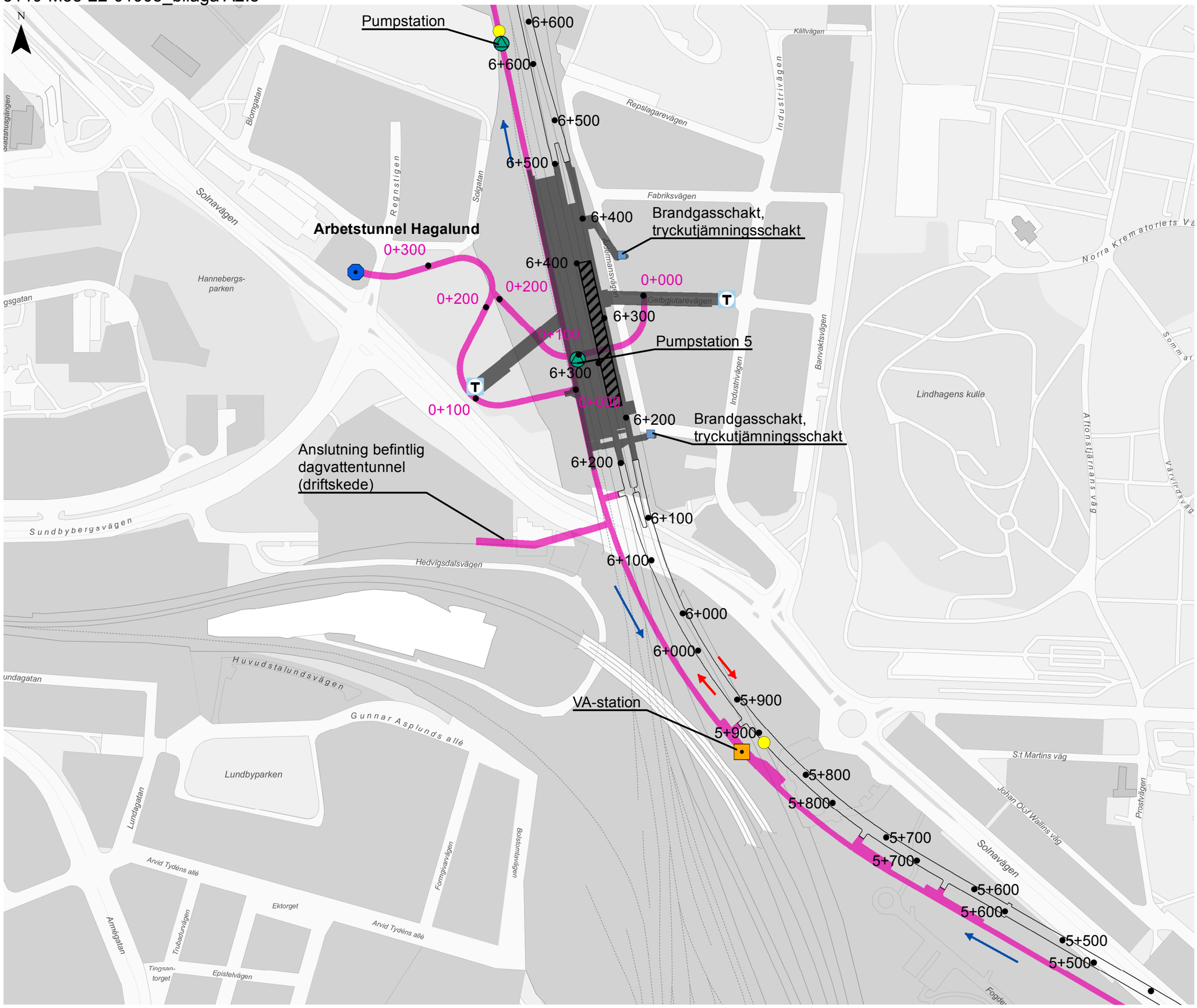

Datum: 2018-02-09
Skala (A3): 1:3 500
0 25 50 75 100 125 Meter

© Lantmäteriet, Geodatasamverkan
© Open Stockholm

Teckenförklaring

- Ny station/uppgång
- Befintlig station/uppgång
- Pumpstation
- VA-station
- Möjlig anslutningspunkt spillvattennät
- Lågpunkt
- Anläggning ovan jord
- Flödesriktning tunnelvatten
- Spårriktning
- Längdmätning
- Stationsutbredning
- Plattform
- Planerad spårtunnel
- Arbets-/Servicetunnel
- Befintlig tunnelbana

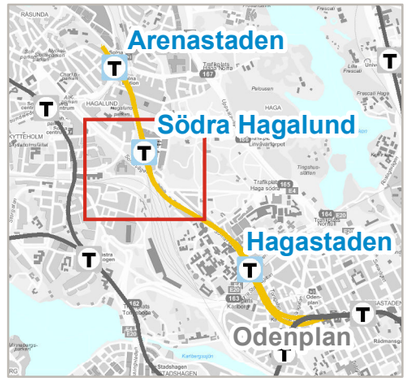

Förvaltning för utbyggd tunnelbana
STOCKHOLMS LÄNS LANDSTING

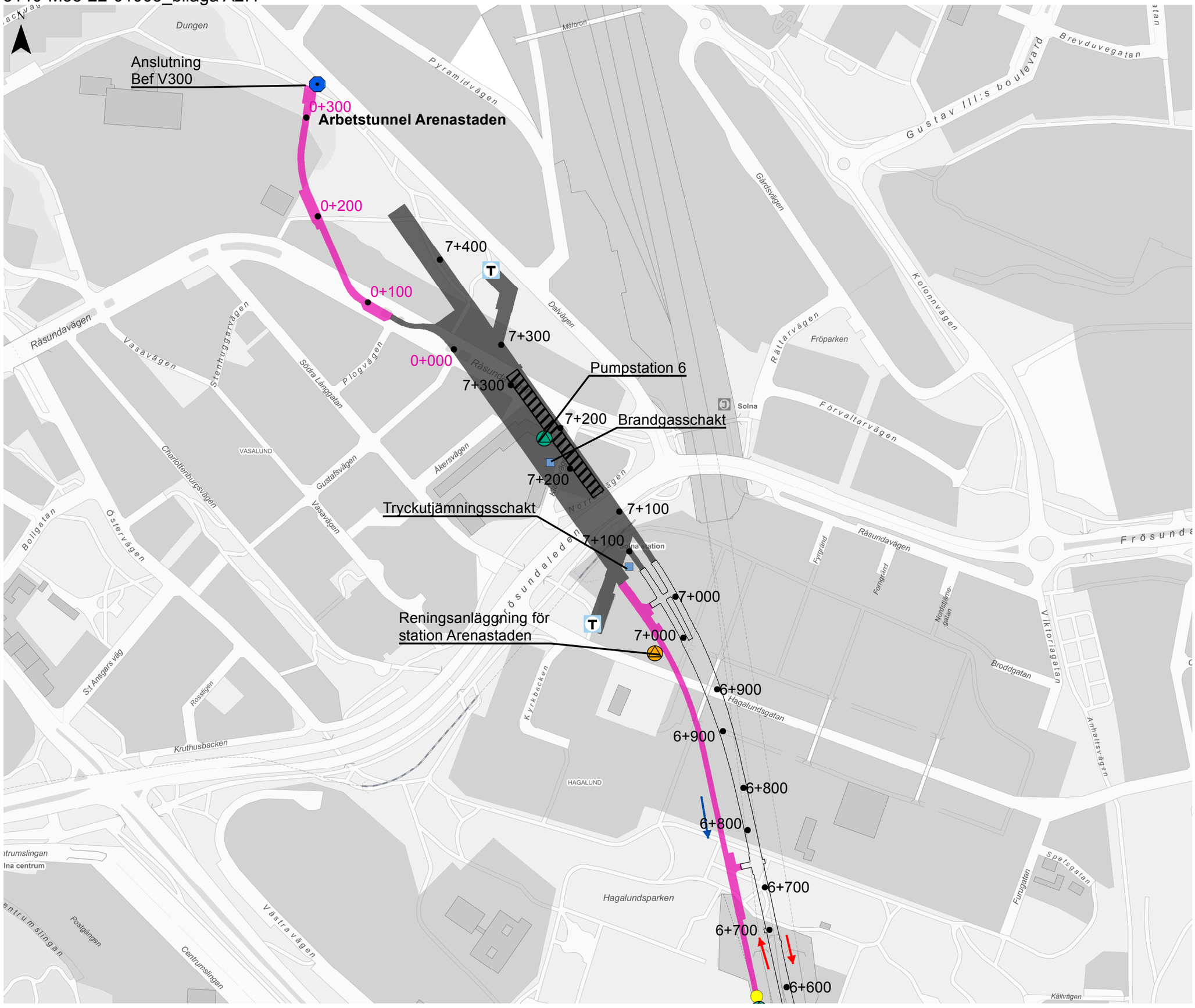

Teknisk beskrivning

Bilaga A2.4
Planritning

Miljöprövning för tunnelbana till Arenastaden

Datum: 2018-02-09
Skala (A3): 1:3 500

0 25 50 75 100 125 Meter

© Lantmäteriet, Geodatasamverkan
© Open Stockholm

Teckenförklaring

- Ny station/uppgång
- Befintlig station/uppgång
- Reningsanläggning
- Möjlig anslutningspunkt spillvattennät
- Pumpstation
- Anläggning ovan jord
- Flödesriktning tunnelvatten
- Spårriktning
- Längdmätning
- Plattform
- Stationsutbredning
- Planerad spårtunnel
- Arbets-/Servicetunnel
- Befintlig tunnelbana

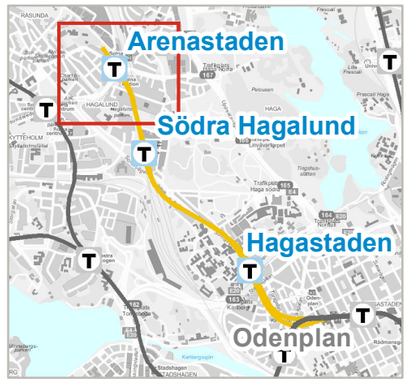

Förvaltning för utbyggd tunnelbana
STOCKHOLMS LÄNS LANDSTING

Teknisk beskrivning

Bilaga A5.1
Etableringsytor, arbetsområden och öppna schakt

Miljöprövning för tunnelbana till Arenastaden

Datum: 2018-02-09

Skala (A3): 1:4 000

0 30 60 90 120 150 Meter

© Lantmäteriet, Geodatasamverkan
© Open Stockholm

Teckenförklaring

- Ny station
- Befintlig station/entré
- Öppet schakt
- Etableringsyta/Arbetsområde
- Stationsutbredning
- Planerad spårtunnel
- Arbets-/Servicetunnel
- Befintlig tunnelbana

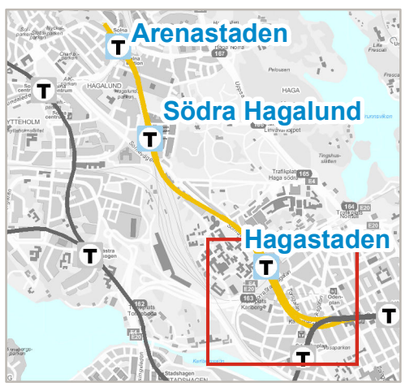

Förvaltning för utbyggd tunnelbana
STOCKHOLMS LÄNS LANDSTING

Teknisk beskrivning

Bilaga A5.2
Etableringsytor, arbetsområden och öppna schakt

Miljöprövning för tunnelbana till Arenastaden

Datum: 2018-02-09

Skala (A3): 1:4 000

0 30 60 90 120 150 Meter

© Lantmäteriet, Geodatasamverkan
© Open Stockholm

Teckenförklaring

- Ny station
- Befintlig station/entré
- Öppet schakt
- Etableringsyta/Arbetsområde
- Stationsutbredning
- Planerad spårtunnel
- Arbets-/Servicetunnel
- Befintlig tunnelbana

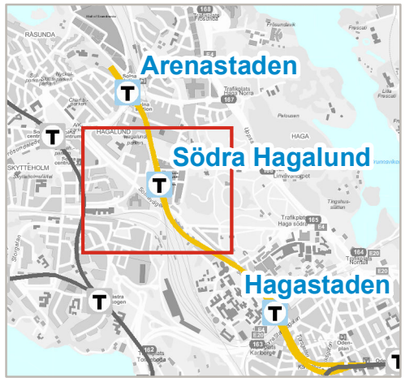

Förvaltning för utbyggd tunnelbana
STOCKHOLMS LÄNS LANDSTING

Teknisk beskrivning

Bilaga A5.3
Etableringsytor, arbetsområden och öppna schakt

Miljöprövning för tunnelbana till Arenastaden

Datum: 2018-02-09

Skala (A3): 1:4 000

0 30 60 90 120 150 Meter

© Lantmäteriet, Geodatasamverkan
© Open Stockholm

Teckenförklaring

- Ny station
- Befintlig station/entré
- Öppet schakt
- Etableringsyta/Arbetsområde
- Stationsutbredning
- Planerad spårtunnel
- Arbets-/Servicetunnel
- Befintlig tunnelbana

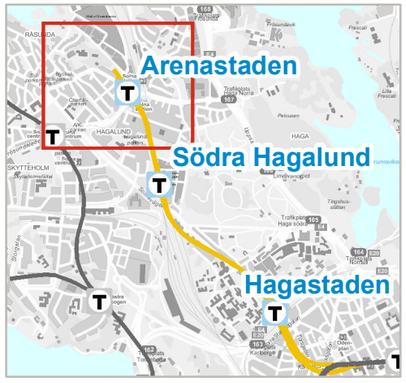

Förvaltning för utbyggd tunnelbana
STOCKHOLMS LÄNS LANDSTING