2140-P11-32-00002

Kontrollprogram för vattenverksamhet

Bilaga 3. Grundvattenberoende objekt och observationspunkter för sättningar

Tunnelbana från Kungsträdgården till Nacka och Söderort

Sida 1 av 31

Datum: 2022-04-29
Skala (A3): 1:3 000
Koordinatsystem: SWEREF99 18 00
Ritad av: D. Panagiotopoulou

0 25 50 100 m

© Lantmäteriet, Geodatasamverkan
© Open Stockholm
© Trafikverket

Teckenförklaring

- Markpunkt (1 st)
- Dubb i byggnad/konstruktion (192 st)
- Tunnelbaneanläggning
- Influensområde för grundvatten
- Känslig anläggning

Grundläggning

- Grundläggning på lera
- Grundläggning på träpålar
- Okänd grundläggning

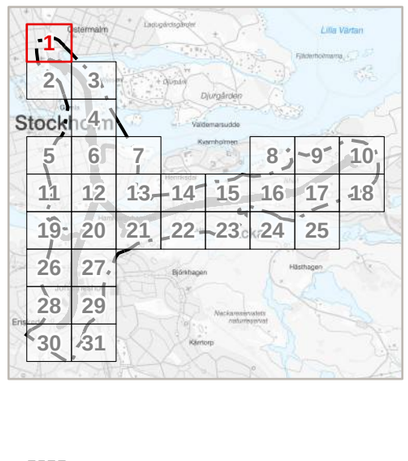

Region Stockholm

L:\2 Uppdrag\US20085 FUT uppföljning miljötillstånd söder\Ritning\GIS\09_Kontrollprogram\00_KP Grundvatten\01_Kontrollprogram\02_Projects (APRX)\2140-P11-32-0000X_BILAGA.aprx

2140-P11-32-00002

Kontrollprogram för vattenverksamhet

Bilaga 3. Grundvattenberoende objekt och observationspunkter för sättningar

Tunnelbana från Kungsträdgården till Nacka och Söderort

Sida 2 av 31

Datum: 2022-04-29
Skala (A3): 1:3 000
Koordinatsystem: SWEREF99 18 00
Ritad av: D. Panagiotopoulou

0 25 50 100 m

© Lantmäteriet, Geodatasamverkan
© Open Stockholm
© Trafikverket

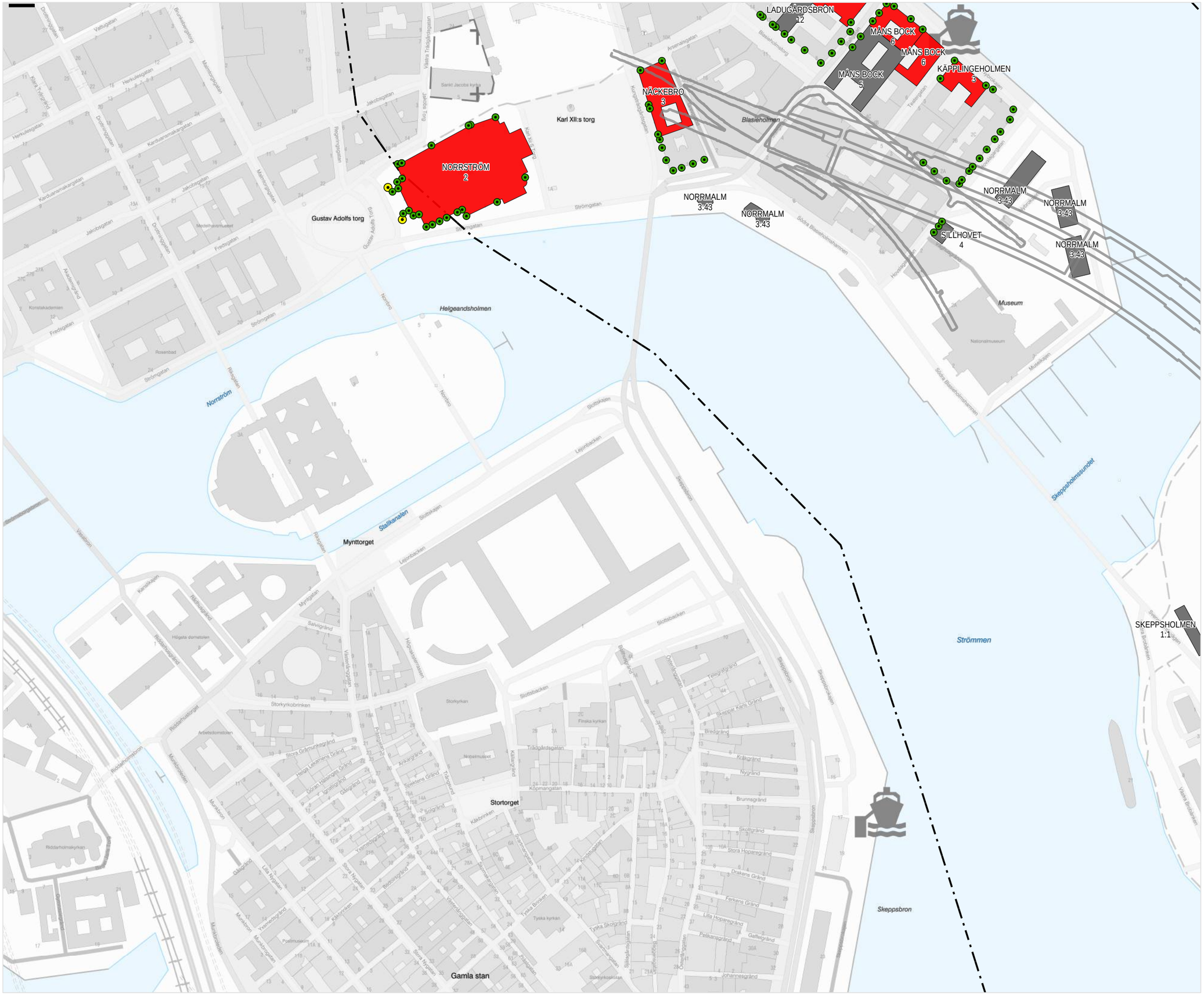

Teckenförklaring

- Markpunkt (2 st)
- Dubb i byggnad/konstruktion (76 st)
- Tunnelbaneanläggning
- Influensområde för grundvatten
- Känslig anläggning

Grundläggning

- Grundläggning på lera
- Grundläggning på träpålar
- Okänd grundläggning

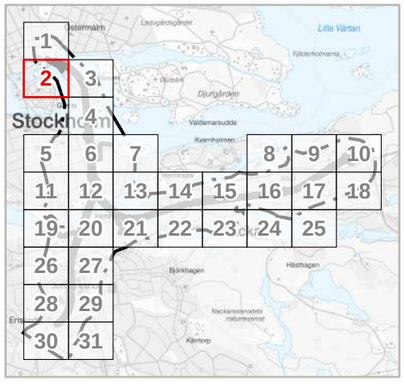

Region Stockholm

L:\2 Uppdrag\US20085 FUT uppföljning miljötillstånd söder\Ritning\GIS\09_Kontrollprogram\00_KP Grundvatten\01_Kontrollprogram\02_Projects (APRX)\2140-P11-32-0000X_BILAGA.aprx

2140-P11-32-00002

Kontrollprogram för vattenverksamhet

Bilaga 3. Grundvattenberoende objekt och observationspunkter för sättningar

Tunnelbana från Kungsträdgården till Nacka och Söderort

Sida 3 av 31

Datum: 2022-04-29
Skala (A3): 1:3 000
Koordinatsystem: SWEREF99 18 00
Ritad av: D. Panagiotopoulou

0 25 50 100 m

© Lantmäteriet, Geodatasamverkan
© Open Stockholm
© Trafikverket

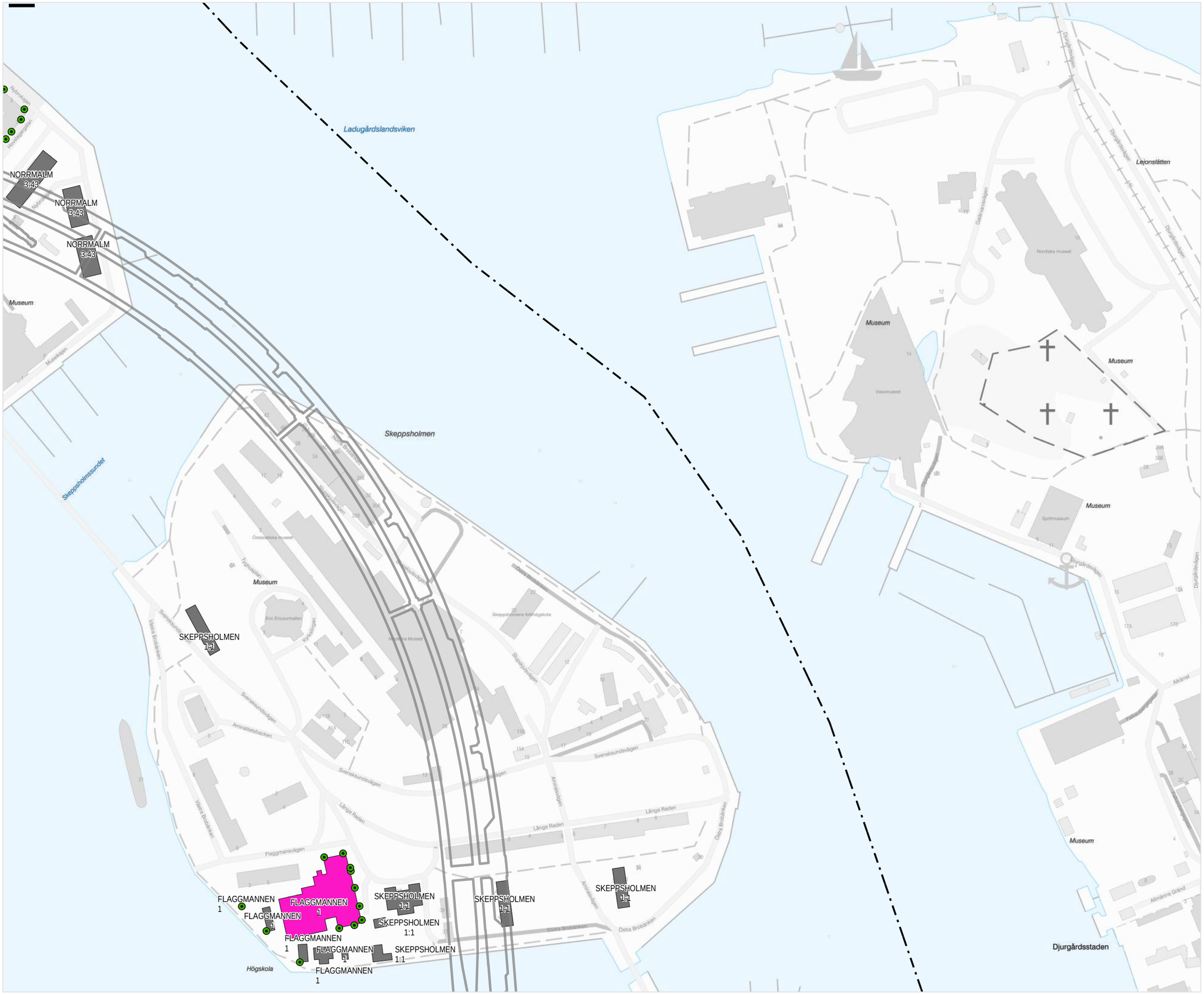

Teckenförklaring

- Markpunkt (0 st)
- Dubb i byggnad/konstruktion (17 st)
- Tunnelbaneanläggning
- Influensområde för grundvatten
- Känslig anläggning

Grundläggning

- Grundläggning på lera
- Grundläggning på träpålar
- Okänd grundläggning

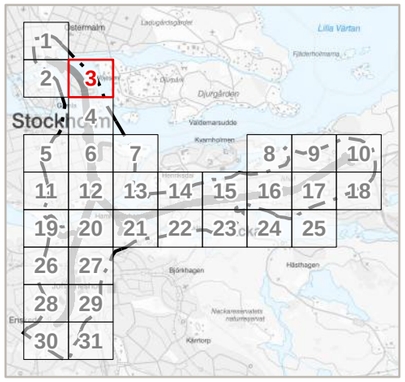

Region Stockholm

L:\2 Uppdrag\US20085 FUT uppföljning miljötillstånd söder\Ritning\GIS\09_Kontrollprogram\00_KP Grundvatten\01_Kontrollprogram\02_Projects (APRX)\2140-P11-32-0000X_BILAGA.aprx

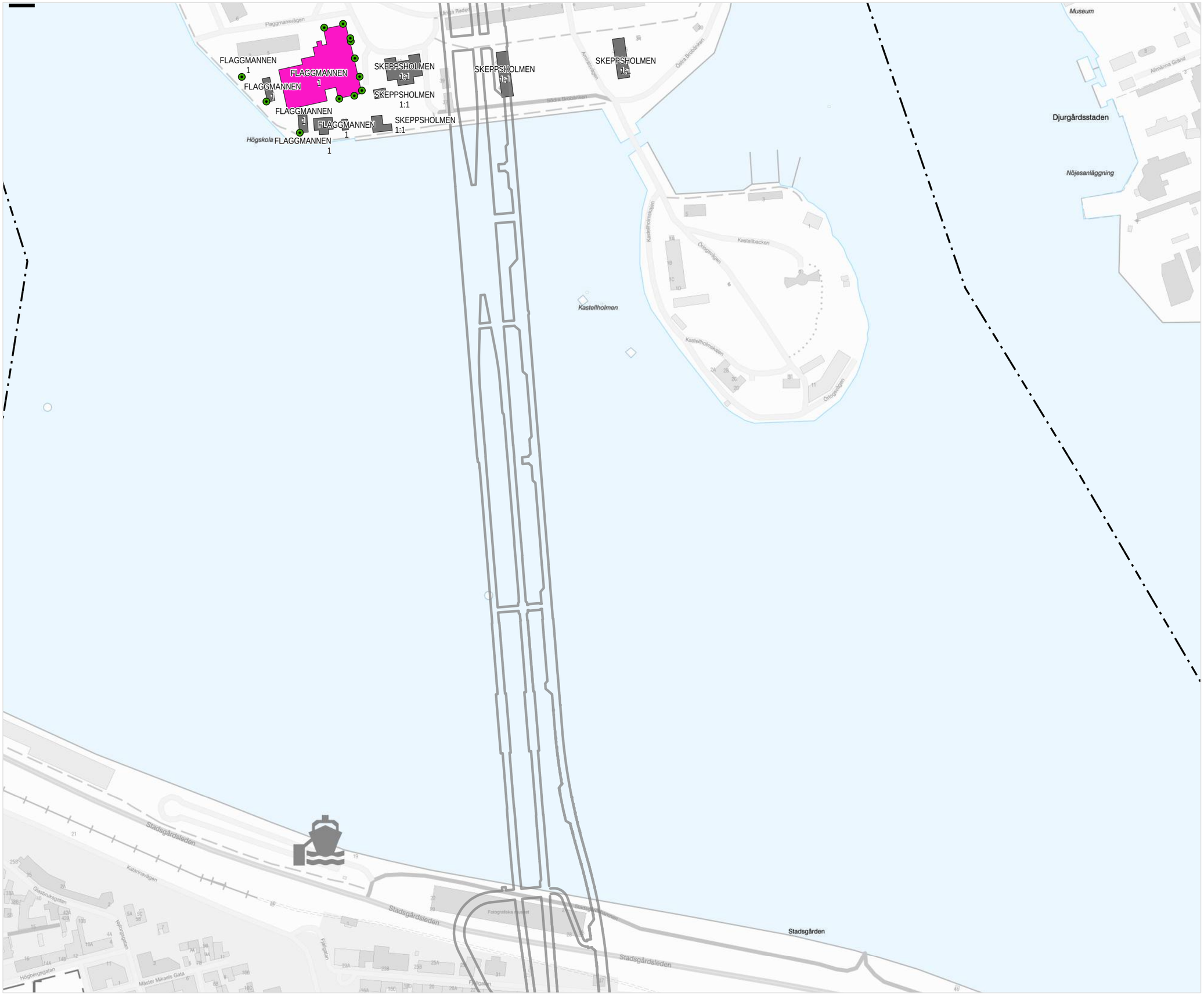

2140-P11-32-00002

Kontrollprogram för vattenverksamhet

Bilaga 3. Grundvattenberoende objekt och observationspunkter för sättningar

Tunnelbana från Kungsträdgården till Nacka och Söderort

Sida 4 av 31

Datum: 2022-04-29
Skala (A3): 1:3 000
Koordinatsystem: SWEREF99 18 00
Ritad av: D. Panagiotopoulou

0 25 50 100 m

© Lantmäteriet, Geodatasamverkan
© Open Stockholm
© Trafikverket

Teckenförklaring

- Markpunkt (0 st)
- Dubb i byggnad/konstruktion (12 st)
- Tunnelbaneanläggning
- Influensområde för grundvatten
- Känslig anläggning

Grundläggning

- Grundläggning på lera
- Grundläggning på träpålar
- Okänd grundläggning

Region Stockholm

L:\2 Uppdrag\US20085 FUT uppföljning miljötillstånd söder\Ritning\GIS\09_Kontrollprogram\00_KP Grundvatten\01_Kontrollprogram\02_Projects (APRX)\2140-P11-32-0000X_BILAGA.aprx

2140-P11-32-00002

Kontrollprogram för vattenverksamhet

Bilaga 3. Grundvattenberoende objekt och observationspunkter för sättningar

Tunnelbana från Kungsträdgården till Nacka och Söderort

Sida 5 av 31

Datum: 2022-04-29
Skala (A3): 1:3 000
Koordinatsystem: SWEREF99 18 00
Ritad av: D. Panagiotopoulou

0 25 50 100 m

© Lantmäteriet, Geodatasamverkan
© Open Stockholm
© Trafikverket

Teckenförklaring

- Markpunkt (0 st)
- Dubb i byggnad/konstruktion (185 st)
- Tunnelbaneanläggning
- Influensområde för grundvatten
- Känslig anläggning

Grundläggning

- Grundläggning på lera
- Grundläggning på träpålar
- Okänd grundläggning

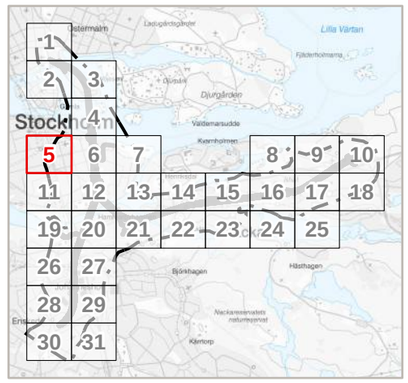

Region Stockholm

L:\2 Uppdrag\US20085 FUT uppföljning miljötillstånd söder\Ritning\GIS\09_Kontrollprogram\00_KP Grundvatten\01_Kontrollprogram\02_Projects (APRX)\2140-P11-32-0000X_BILAGA.aprx

2140-P11-32-00002

Kontrollprogram för vattenverksamhet

Bilaga 3. Grundvattenberoende objekt och observationspunkter för sättningar

Tunnelbana från Kungsträdgården till Nacka och Söderort

Sida 6 av 31

Datum: 2022-04-29
Skala (A3): 1:3 000
Koordinatsystem: SWEREF99 18 00
Ritad av: D. Panagiotopoulou

0 25 50 100 m

© Lantmäteriet, Geodatasamverkan
© Open Stockholm
© Trafikverket

Teckenförklaring

- Markpunkt (12 st)
- Dubb i byggnad/konstruktion (208 st)
- Tunnelbaneanläggning
- Influensområde för grundvatten
- Känslig anläggning

Grundläggning

- Grundläggning på lera
- Grundläggning på träpålar
- Okänd grundläggning

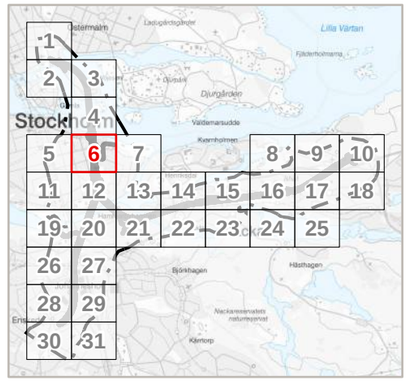

Region Stockholm

L:\2 Uppdrag\US20085 FUT uppföljning miljötillstånd söder\Ritning\GIS\09_Kontrollprogram\00_KP Grundvatten\01_Kontrollprogram\02_Projects (APRX)\2140-P11-32-0000X_BILAGA.aprx

2140-P11-32-00002

Kontrollprogram för vattenverksamhet

Bilaga 3. Grundvattenberoende objekt och observationspunkter för sättningar

Tunnelbana från Kungsträdgården till Nacka och Söderort

Sida 7 av 31

Datum: 2022-04-29
Skala (A3): 1:3 000
Koordinatsystem: SWEREF99 18 00
Ritad av: D. Panagiotopoulou

0 25 50 100 m

© Lantmäteriet, Geodatasamverkan
© Open Stockholm
© Trafikverket

Teckenförklaring

- Markpunkt (0 st)
- Dubb i byggnad/konstruktion (23 st)
- Tunnelbaneanläggning
- Influensområde för grundvatten
- Känslig anläggning

Grundläggning

- Grundläggning på lera
- Grundläggning på träpålar
- Okänd grundläggning

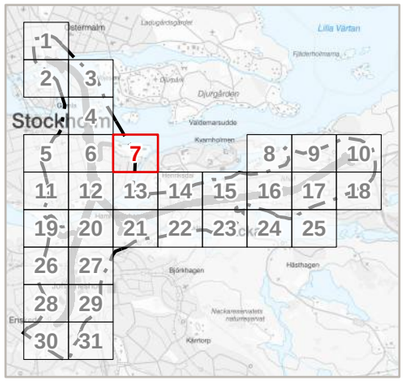

Region Stockholm

L:\2 Uppdrag\US20085 FUT uppföljning miljötillstånd söder\Ritning\GIS\09_Kontrollprogram\00_KP Grundvatten\01_Kontrollprogram\02_Projects (APRX)\2140-P11-32-0000X_BILAGA.aprx

2140-P11-32-00002

Kontrollprogram för vattenverksamhet

Bilaga 3. Grundvattenberoende objekt och observationspunkter för sättningar

Tunnelbana från Kungsträdgården till Nacka och Söderort

Sida 8 av 31

Datum: 2022-04-29
Skala (A3): 1:3 000
Koordinatsystem: SWEREF99 18 00
Ritad av: D. Panagiotopoulou

0 25 50 100 m

© Lantmäteriet, Geodatasamverkan
© Open Stockholm
© Trafikverket

Teckenförklaring

- Markpunkt (1 st)
- Dubb i byggnad/konstruktion (4 st)
- Tunnelbaneanläggning
- Influensområde för grundvatten
- Känslig anläggning

Grundläggning

- Grundläggning på lera
- Grundläggning på träpålar
- Okänd grundläggning

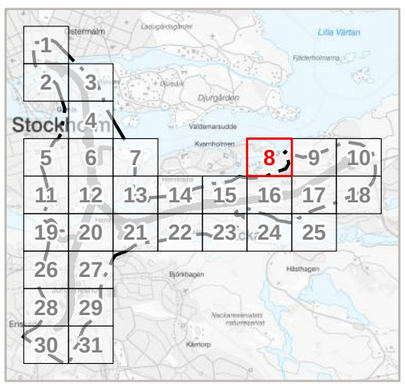

Region Stockholm

L:\2 Uppdrag\US20085 FLT uppföljning miljötillstånd söder\Ritning\GIS\09_Kontrollprogram\00_KP Grundvatten\01_Kontrollprogram\02_Projects (APRX)\2140-P11-32-0000X_BILAGA.aprx

2140-P11-32-00002

Kontrollprogram för vattenverksamhet

Bilaga 3. Grundvattenberoende objekt och observationspunkter för sättningar

Tunnelbana från Kungsträdgården till Nacka och Söderort

Sida 9 av 31

Datum: 2022-04-29
Skala (A3): 1:3 000
Koordinatsystem: SWEREF99 18 00
Ritad av: D. Panagiotopoulou

0 25 50 100 m

© Lantmäteriet, Geodatasamverkan
© Open Stockholm
© Trafikverket

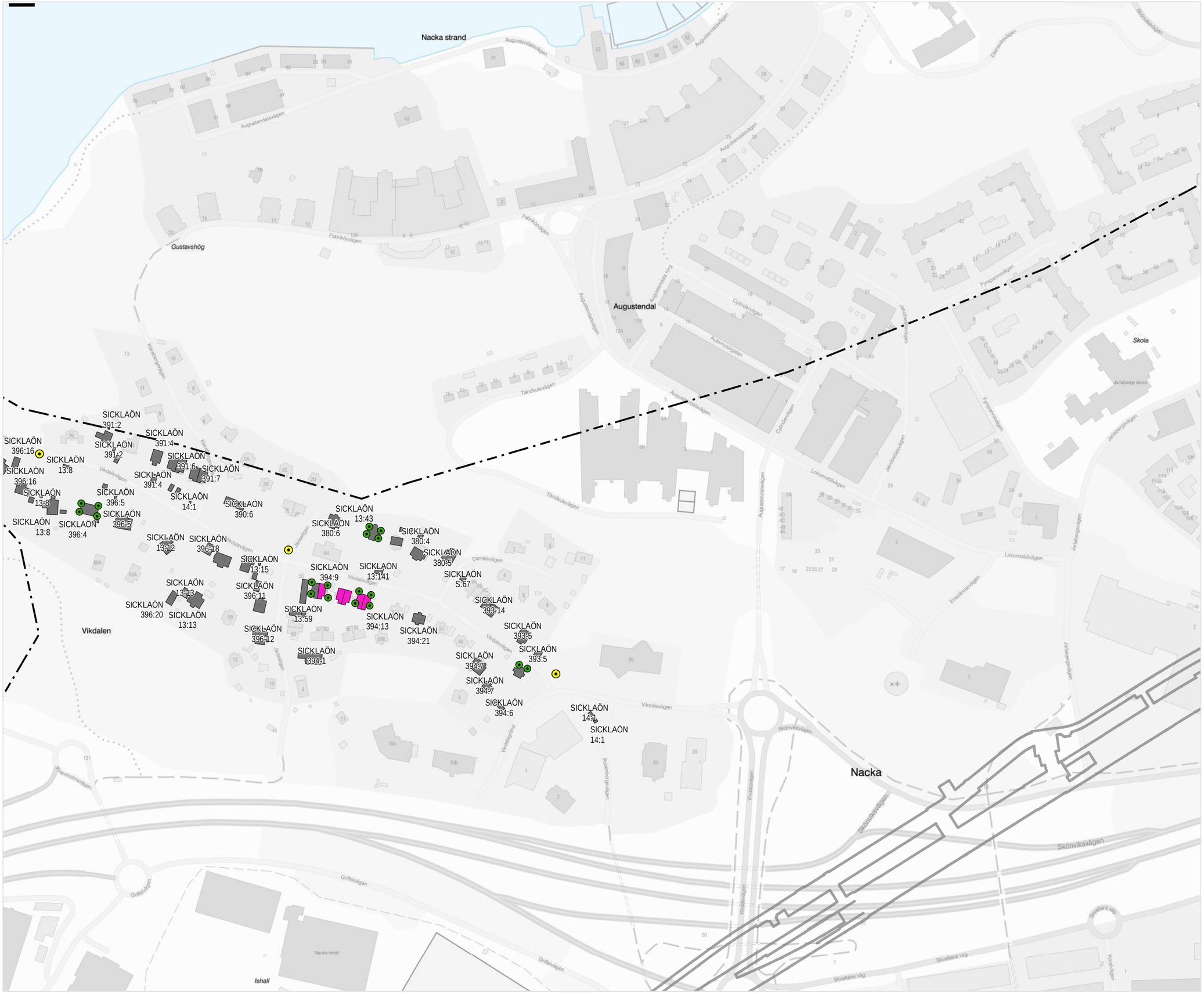

Teckenförklaring

- Markpunkt (3 st)
- Dubb i byggnad/konstruktion (18 st)
- Tunnelbaneanläggning
- Influensområde för grundvatten
- Känslig anläggning

Grundläggning

- Grundläggning på lera
- Grundläggning på träpålar
- Okänd grundläggning

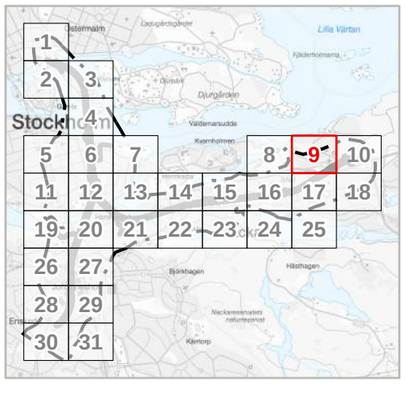

Region Stockholm

L:\2 Uppdrag\US20085 FLT uppföljning miljötillstånd söder\Ritning\GIS\09_Kontrollprogram\00_KP Grundvatten\01_Kontrollprogram\02_Projects (APRX)\2140-P11-32-0000X_BILAGA.aprx

2140-P11-32-00002

Kontrollprogram för vattenverksamhet

Bilaga 3. Grundvattenberoende objekt och observationspunkter för sättningar

Tunnelbana från Kungsträdgården till Nacka och Söderort

Sida 10 av 31

Datum: 2022-04-29
Skala (A3): 1:3 000
Koordinatsystem: SWEREF99 18 00
Ritad av: D. Panagiotopoulou

0 25 50 100 m

© Lantmäteriet, Geodatasamverkan
© Open Stockholm
© Trafikverket

Teckenförklaring

- Markpunkt (0 st)
- Dubb i byggnad/konstruktion (0 st)
- Tunnelbaneanläggning
- Influensområde för grundvatten
- Känslig anläggning

Grundläggning

- Grundläggning på lera
- Grundläggning på träpålar
- Okänd grundläggning

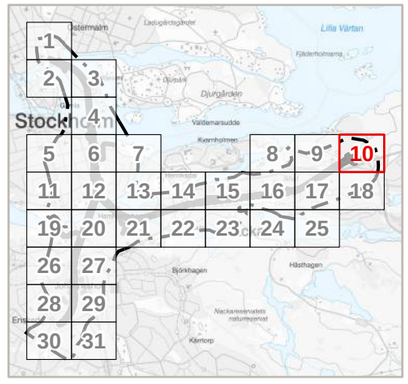

Region Stockholm

L:\2 Uppdrag\US20085 FUT uppföljning miljötillstånd söder\Ritning\GIS\09_Kontrollprogram\00_KP Grundvatten\01_Kontrollprogram\02_Projects (APRX)\2140-P11-32-0000X_BILAGA.aprx

2140-P11-32-00002

Kontrollprogram för vattenverksamhet

Bilaga 3. Grundvattenberoende objekt och observationspunkter för sättningar

Tunnelbana från Kungsträdgården till Nacka och Söderort

Sida 11 av 31

Datum: 2022-04-29
Skala (A3): 1:3 000
Koordinatsystem: SWEREF99 18 00
Ritad av: D. Panagiotopoulou

0 25 50 100 m

© Lantmäteriet, Geodatasamverkan
© Open Stockholm
© Trafikverket

Teckenförklaring

- Markpunkt (0 st)
- Dubb i byggnad/konstruktion (79 st)
- Tunnelbaneanläggning
- Influensområde för grundvatten
- Känslig anläggning

Grundläggning

- Grundläggning på lera
- Grundläggning på träpålar
- Okänd grundläggning

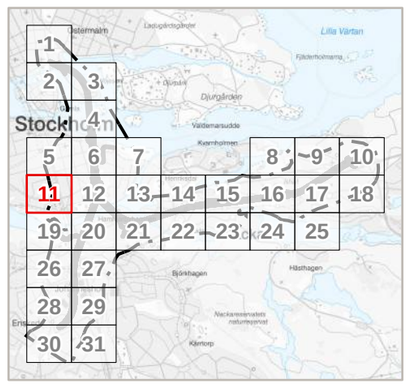

Region Stockholm

L:\2 Uppdrag\US20085 FUT uppföljning miljötillstånd söder\Ritning\GIS\09_Kontrollprogram\00_KP Grundvatten\01_Kontrollprogram\02_Projects (APRX)\2140-P11-32-0000X_BILAGA.aprx

2140-P11-32-00002

Kontrollprogram för vattenverksamhet

Bilaga 3. Grundvattenberoende objekt och observationspunkter för sättningar

Tunnelbana från Kungsträdgården till Nacka och Söderort

Sida 12 av 31

Datum: 2022-04-29
Skala (A3): 1:3 000
Koordinatsystem: SWEREF99 18 00
Ritad av: D. Panagiotopoulou

0 25 50 100 m

© Lantmäteriet, Geodatasamverkan
© Open Stockholm
© Trafikverket

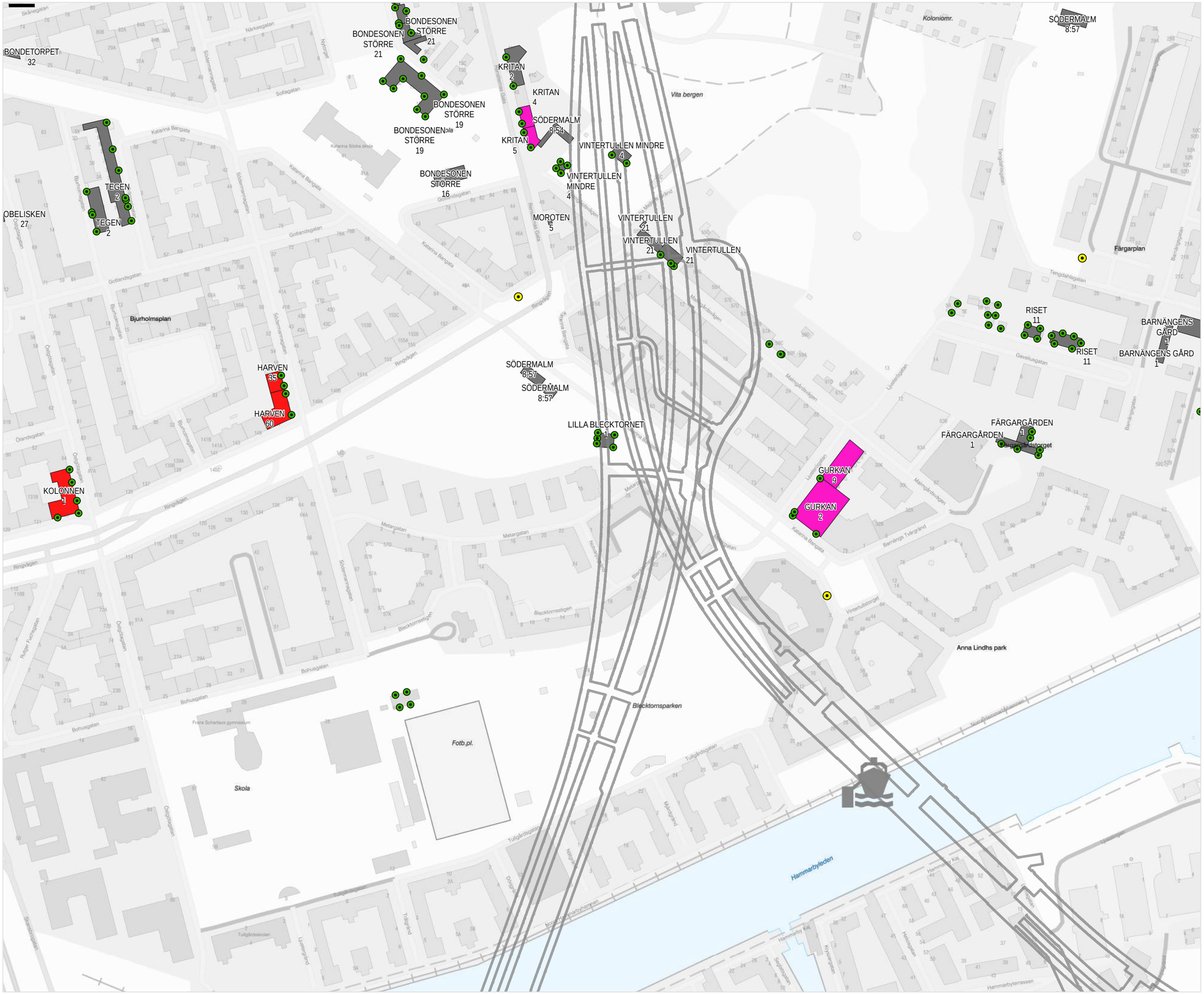

Teckenförklaring

- Markpunkt (3 st)
- Dubb i byggnad/konstruktion (93 st)
- Tunnelbaneanläggning
- Influensområde för grundvatten
- Känslig anläggning

Grundläggning

- Grundläggning på lera
- Grundläggning på träpålar
- Okänd grundläggning

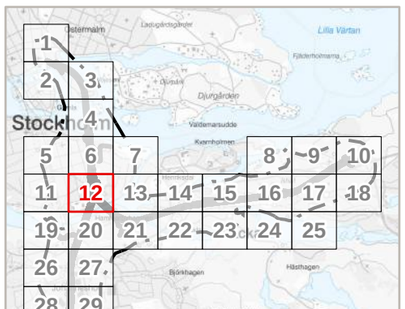

Region Stockholm

L:\2 Uppdrag\US20085 FUT uppföljning miljötillstånd söder\Ritning\GIS\09_Kontrollprogram\00_KP Grundvatten\01_Kontrollprogram\02_Projects (APRX)\2140-P11-32-0000X_BILAGA.aprx

2140-P11-32-00002

Kontrollprogram för vattenverksamhet

Bilaga 3. Grundvattenberoende objekt och observationspunkter för sättningar

Tunnelbana från Kungsträdgården till Nacka och Söderort

Sida 13 av 31

Datum: 2022-04-29
Skala (A3): 1:3 000
Koordinatsystem: SWEREF99 18 00
Ritad av: D. Panagiotopoulou

0 25 50 100 m

© Lantmäteriet, Geodatasamverkan
© Open Stockholm
© Trafikverket

Teckenförklaring

- Markpunkt (1 st)
- Dubb i byggnad/konstruktion (31 st)
- Tunnelbaneanläggning
- Influensområde för grundvatten
- Känslig anläggning

Grundläggning

- Grundläggning på lera
- Grundläggning på träpålar
- Okänd grundläggning

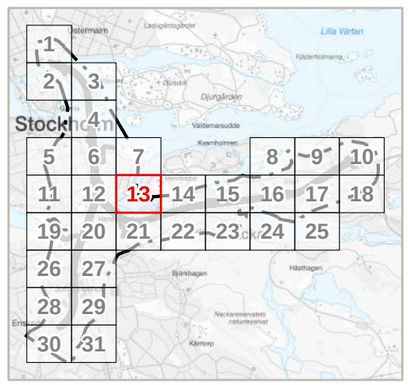

Region Stockholm

L:\2 Uppdrag\US20085 FUT uppföljning miljötillstånd söder\Ritning\GIS\09_Kontrollprogram\00_KP Grundvatten\01_Kontrollprogram\02_Projects (APRX)\2140-P11-32-0000X_BILAGA.aprx

2140-P11-32-00002

Kontrollprogram för vattenverksamhet

Bilaga 3. Grundvattenberoende objekt och observationspunkter för sättningar

Tunnelbana från Kungsträdgården till Nacka och Söderort

Sida 14 av 31

Datum: 2022-04-29
Skala (A3): 1:3 000
Koordinatsystem: SWEREF99 18 00
Ritad av: D. Panagiotopoulou

0 25 50 100 m

© Lantmäteriet, Geodatasamverkan
© Open Stockholm
© Trafikverket

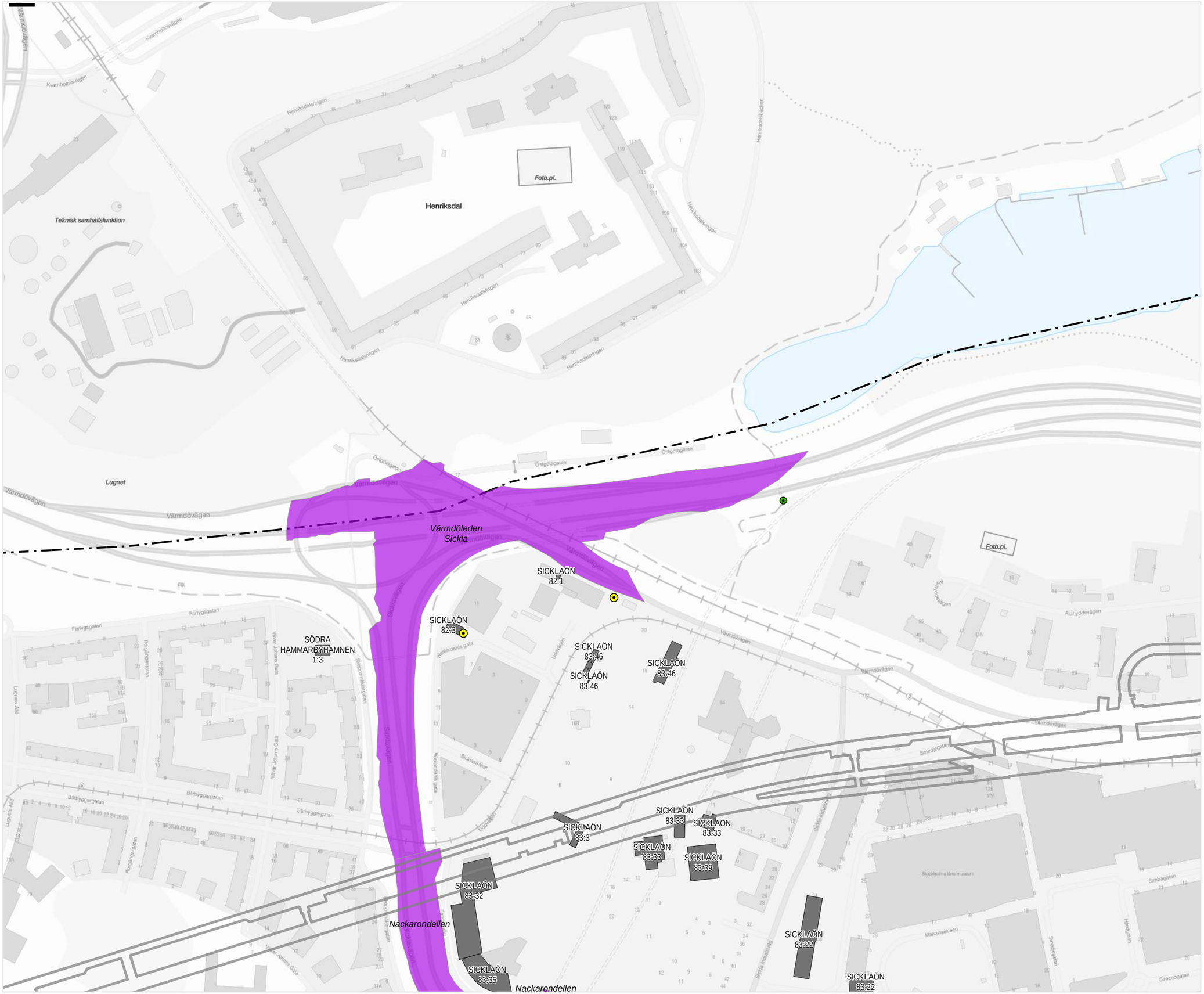

Teckenförklaring

- Markpunkt (2 st)
- Dubb i byggnad/konstruktion (1 st)
- Tunnelbaneanläggning
- Influensområde för grundvatten
- Känslig anläggning

Grundläggning

- Grundläggning på lera
- Grundläggning på träpålar
- Okänd grundläggning

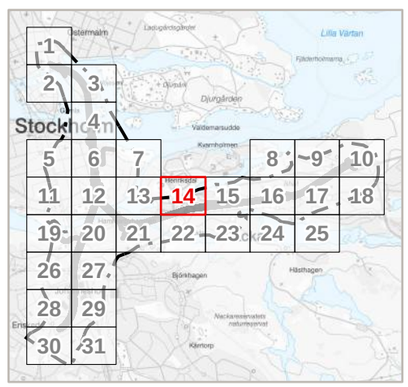

Region Stockholm

L:\2 Uppdrag\US20085 FUT uppföljning miljötillstånd söder\Ritning\GIS\09_Kontrollprogram\00_KP Grundvatten\01_Kontrollprogram\02_Projects (APRX)\2140-P11-32-0000X_BILAGA.aprx

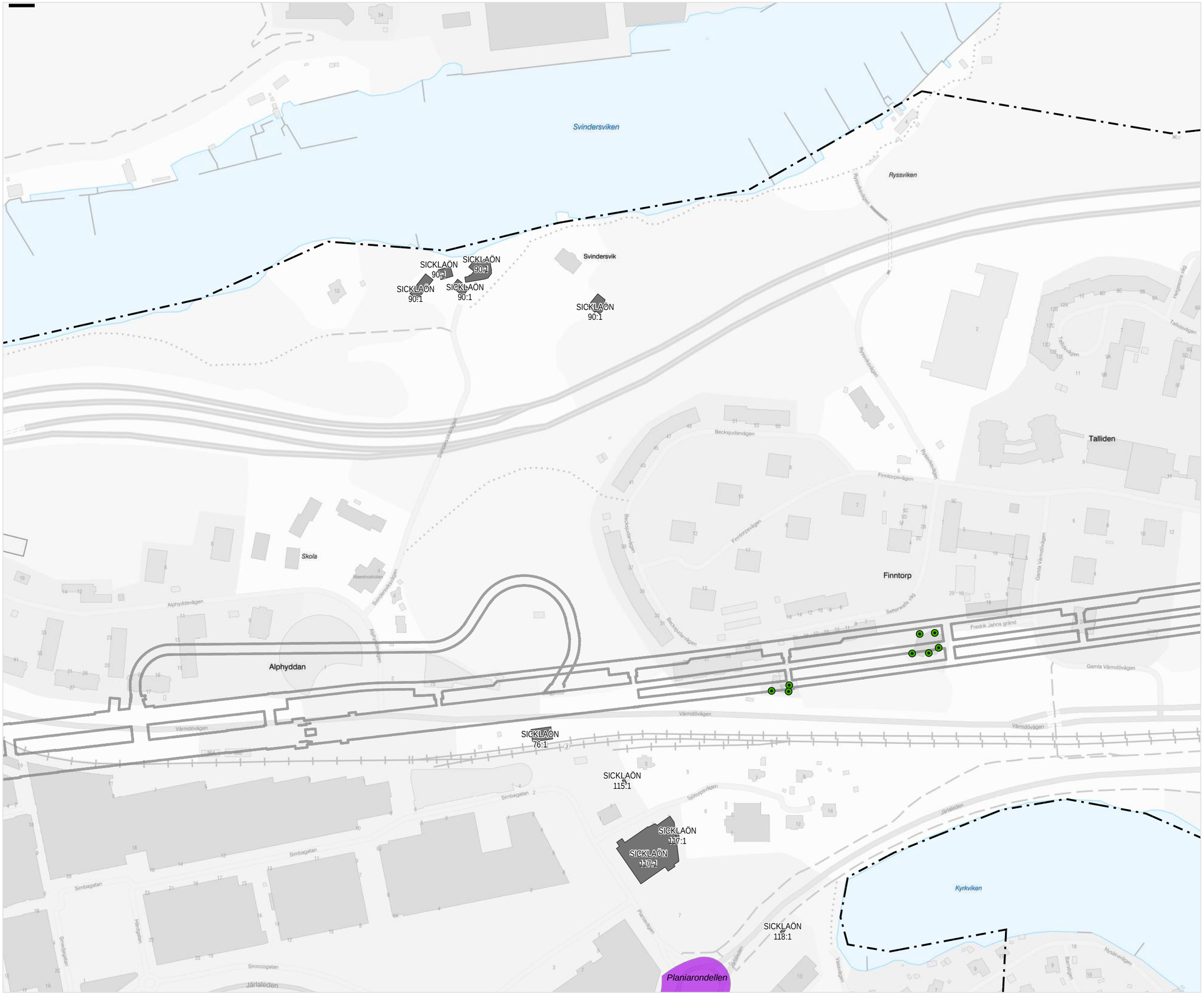

2140-P11-32-00002

Kontrollprogram för vattenverksamhet

Bilaga 3. Grundvattenberoende objekt och observationspunkter för sättningar

Tunnelbana från Kungsträdgården till Nacka och Söderort

Sida 15 av 31

Datum: 2022-04-29
Skala (A3): 1:3 000
Koordinatsystem: SWEREF99 18 00
Ritad av: D. Panagiotopoulou

0 25 50 100 m

© Lantmäteriet, Geodatasamverkan
© Open Stockholm
© Trafikverket

Teckenförklaring

- Markpunkt (0 st)
- Dubb i byggnad/konstruktion (8 st)
- Tunnelbaneanläggning
- Influensområde för grundvatten
- Känslig anläggning

Grundläggning

- Grundläggning på lera
- Grundläggning på träpålar
- Okänd grundläggning

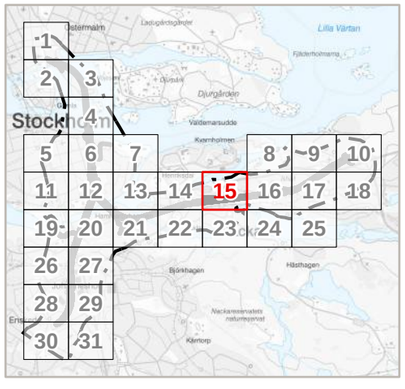

Region Stockholm

L:\2 Uppdrag\US20085 FLT uppföljning miljötillstånd södern\Ritning\GIS\09_Kontrollprogram\00_KP Grundvatten\01_Kontrollprogram\02_Projects (APRX)\2140-P11-32-0000X_BILAGA.aprx

2140-P11-32-00002

Kontrollprogram för vattenverksamhet

Bilaga 3. Grundvattenberoende objekt och observationspunkter för sättningar

Tunnelbana från Kungsträdgården till Nacka och Söderort

Sida 16 av 31

Datum: 2022-04-29
Skala (A3): 1:3 000
Koordinatsystem: SWEREF99 18 00
Ritad av: D. Panagiotopoulou

0 25 50 100 m

© Lantmäteriet, Geodatasamverkan
© Open Stockholm
© Trafikverket

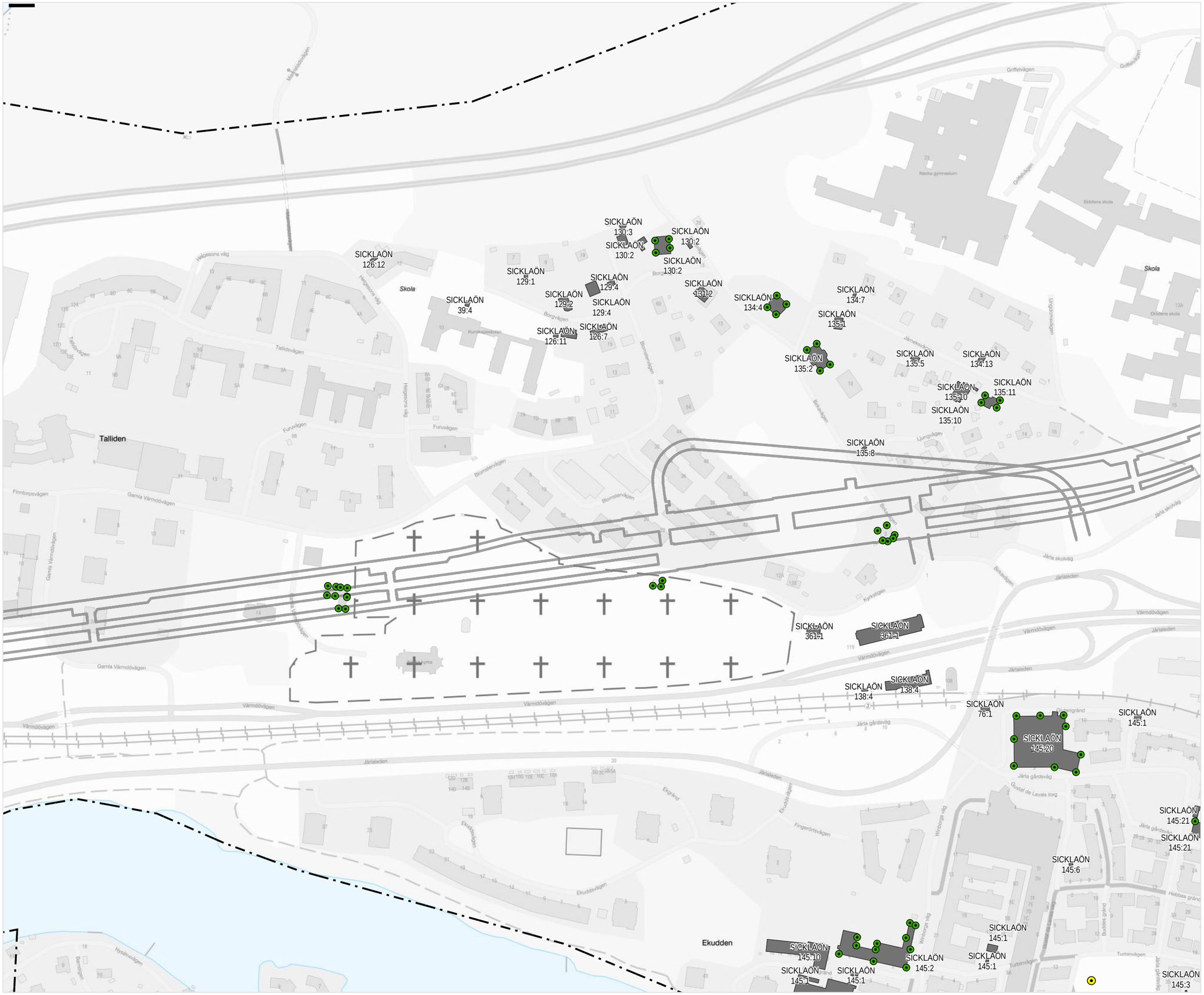

Teckenförklaring

- Markpunkt (1 st)
- Dubb i byggnad/konstruktion (56 st)
- Tunnelbaneanläggning
- Influensområde för grundvatten
- Känslig anläggning

Grundläggning

- Grundläggning på lera
- Grundläggning på träpålar
- Okänd grundläggning

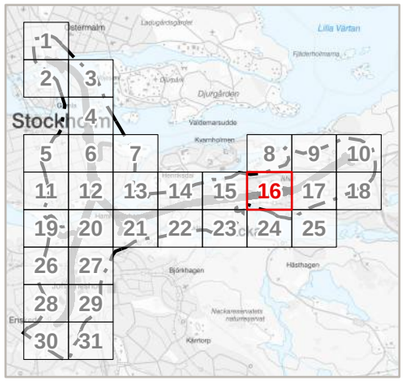

Region Stockholm

L:\2 Uppdrag\US20085 FUT uppföljning miljötillstånd söder\Ritning\GIS\09_Kontrollprogram\00_KP Grundvatten\01_Kontrollprogram\02_Projects (APRX)\2140-P11-32-0000X_BILAGA.aprx

2140-P11-32-00002

Kontrollprogram för vattenverksamhet

Bilaga 3. Grundvattenberoende objekt och observationspunkter för sättningar

Tunnelbana från Kungsträdgården till Nacka och Söderort

Sida 17 av 31

Datum: 2022-04-29
Skala (A3): 1:3 000
Koordinatsystem: SWEREF99 18 00
Ritad av: D. Panagiotopoulou

0 25 50 100 m

© Lantmäteriet, Geodatasamverkan
© Open Stockholm
© Trafikverket

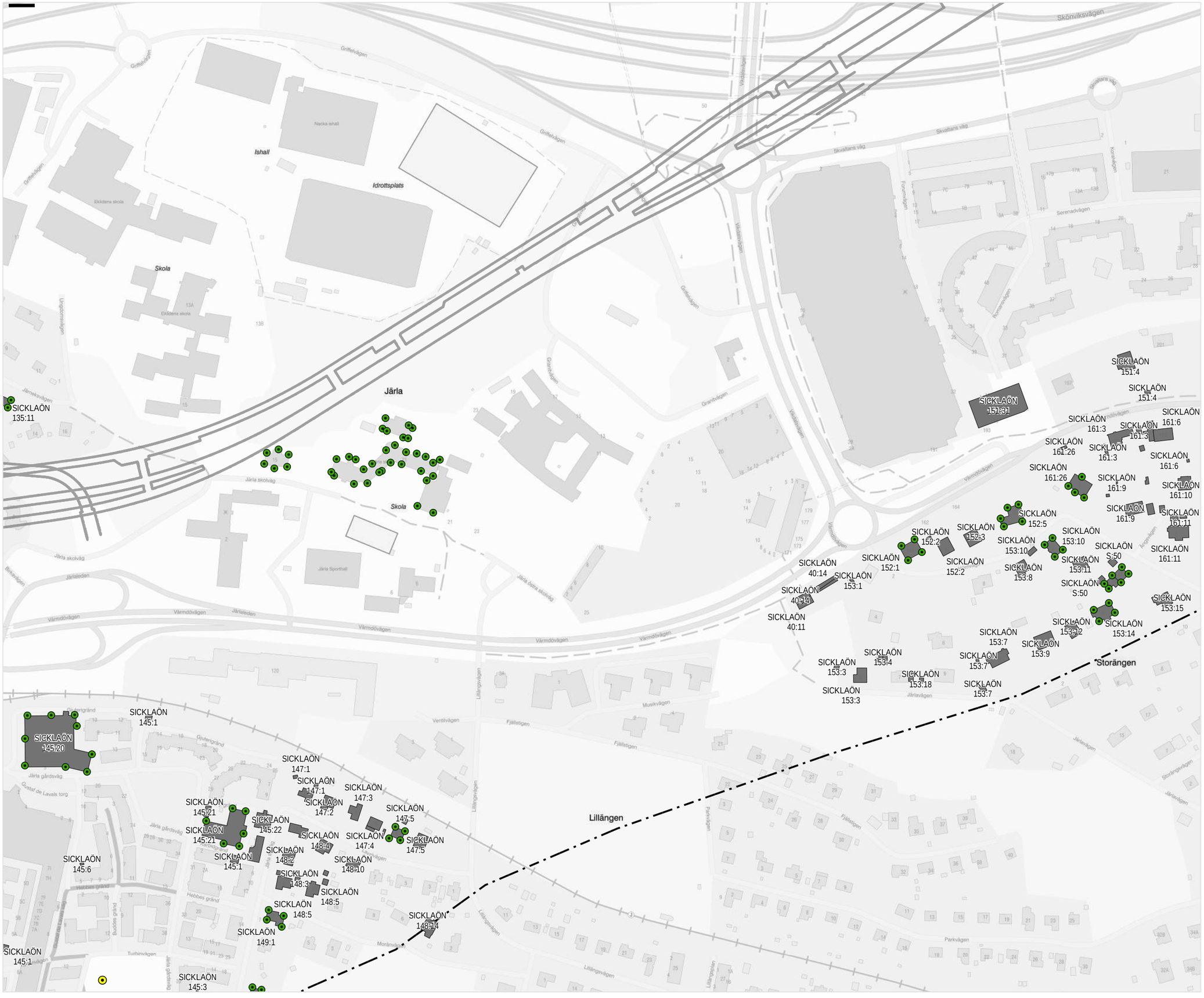

Teckenförklaring

- Markpunkt (1 st)
- Dubb i byggnad/konstruktion (92 st)
- Tunnelbaneanläggning
- Influensområde för grundvatten
- Känslig anläggning

Grundläggning

- Grundläggning på lera
- Grundläggning på träpålar
- Okänd grundläggning

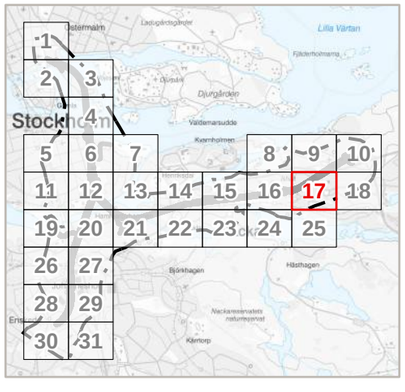

Region Stockholm

L:\2 Uppdrag\US20085 FLT uppföljning miljötillstånd söder\Ritning\GIS\09_Kontrollprogram\00_KP Grundvatten\01_Kontrollprogram\02_Projects (APRX)\2140-P11-32-0000X_BILAGA.aprx

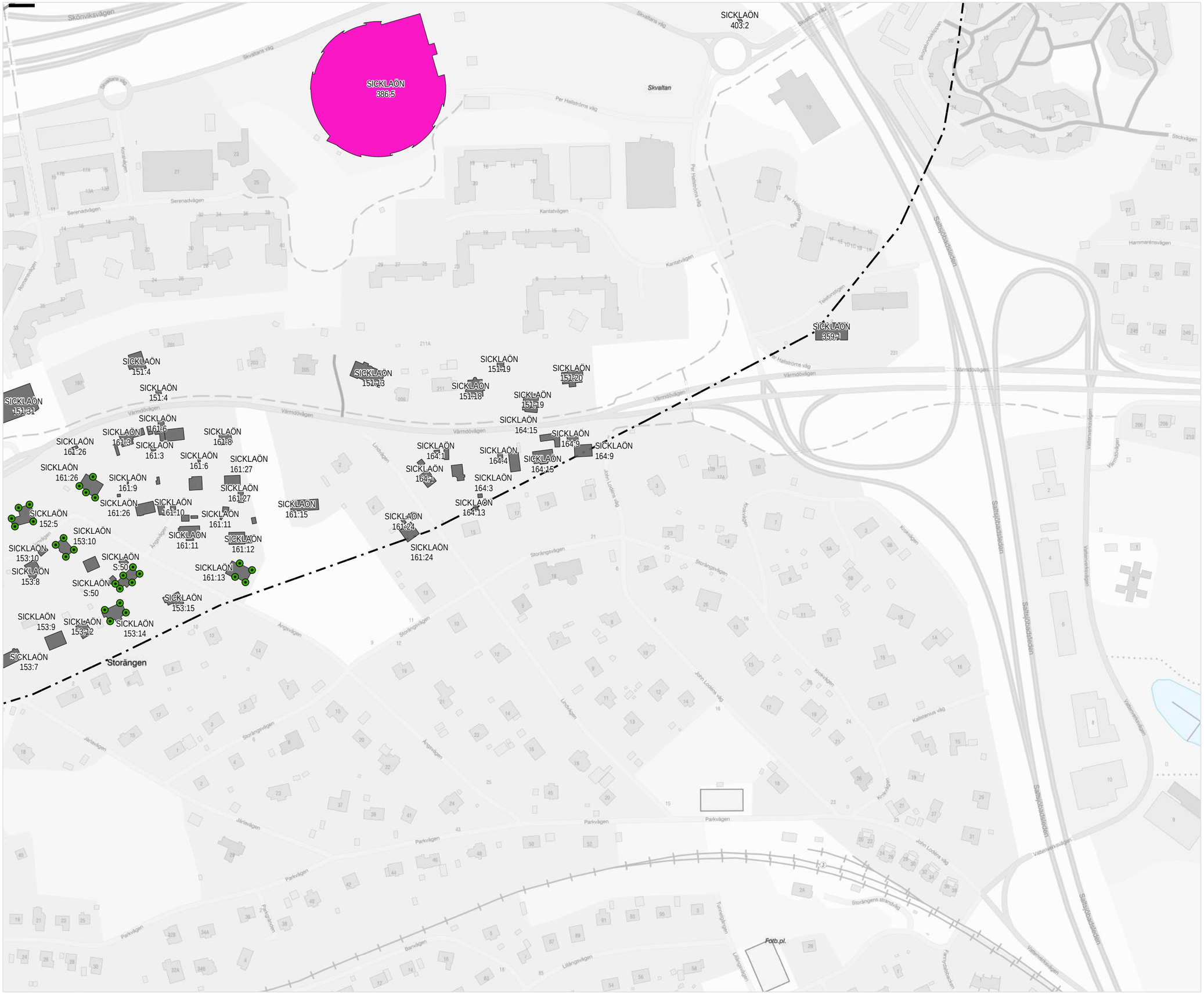

2140-P11-32-00002

Kontrollprogram för vattenverksamhet

Bilaga 3. Grundvattenberoende objekt och observationspunkter för sättningar

Tunnelbana från Kungsträdgården till Nacka och Söderort

Sida 18 av 31

Datum: 2022-04-29
Skala (A3): 1:3 000
Koordinatsystem: SWEREF99 18 00
Ritad av: D. Panagiotopoulou

0 25 50 100 m

© Lantmäteriet, Geodatasamverkan
© Open Stockholm
© Trafikverket

Teckenförklaring

- Markpunkt (0 st)
- Dubb i byggnad/konstruktion (27 st)
- Tunnelbaneanläggning
- Influensområde för grundvatten
- Känslig anläggning

Grundläggning

- Grundläggning på lera
- Grundläggning på träpålar
- Okänd grundläggning

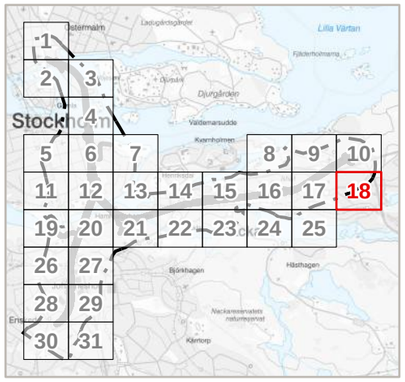

Region Stockholm

L:\2 Uppdrag\US20085 FUT uppföljning miljötillstånd söder\Ritning\GIS\09_Kontrollprogram\00_KP Grundvatten\01_Kontrollprogram\02_Projects (APRX)\2140-P11-32-0000X_BILAGA.aprx

2140-P11-32-00002

Kontrollprogram för vattenverksamhet

Bilaga 3. Grundvattenberoende objekt och observationspunkter för sättningar

Tunnelbana från Kungsträdgården till Nacka och Söderort

Sida 19 av 31

Datum: 2022-04-29
Skala (A3): 1:3 000
Koordinatsystem: SWEREF99 18 00
Ritad av: D. Panagiotopoulou

0 25 50 100 m

© Lantmäteriet, Geodatasamverkan
© Open Stockholm
© Trafikverket

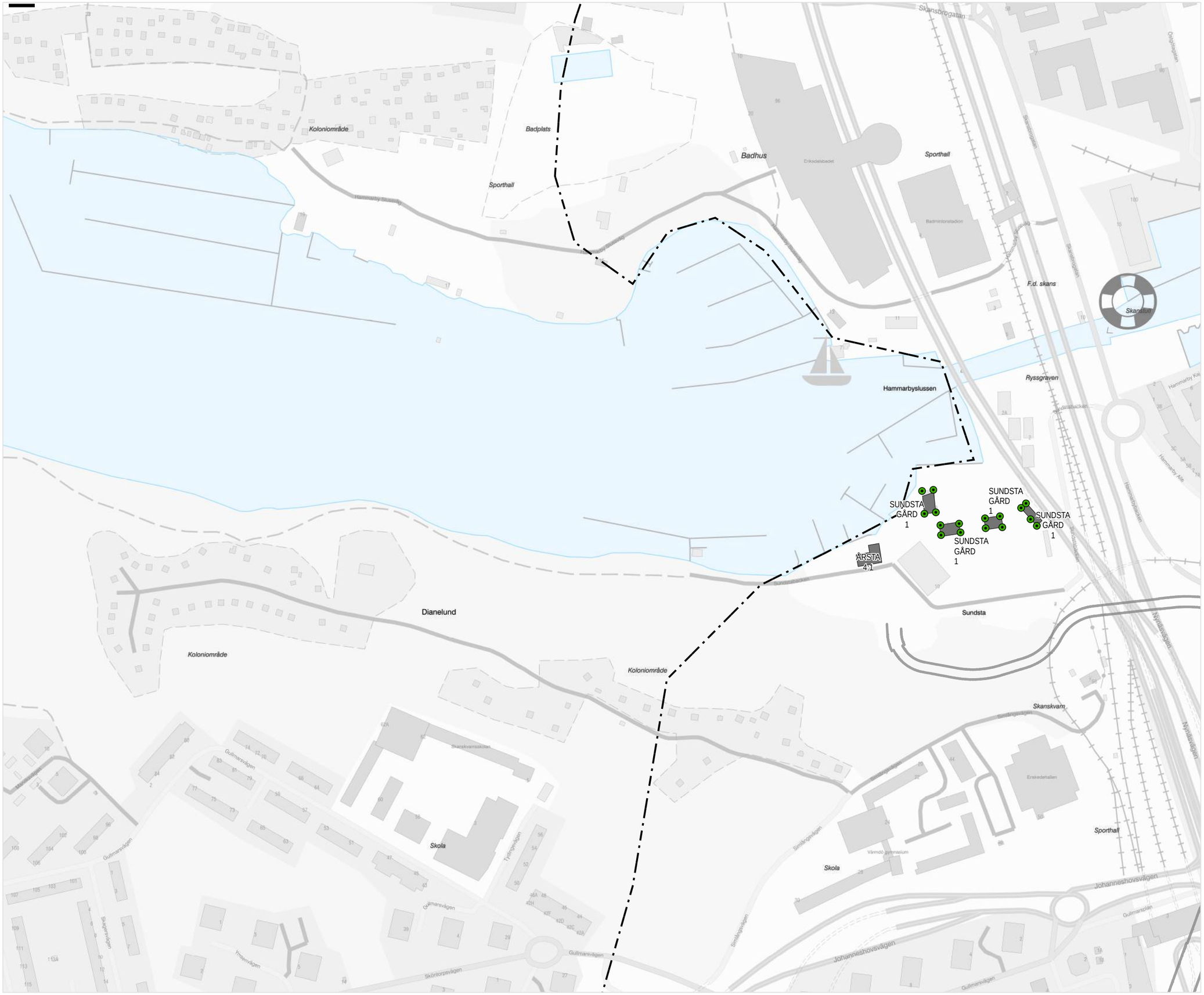

Teckenförklaring

- Markpunkt (0 st)
- Dubb i byggnad/konstruktion (16 st)
- Tunnelbaneanläggning
- Influensområde för grundvatten
- Känslig anläggning

Grundläggning

- Grundläggning på lera
- Grundläggning på träpålar
- Okänd grundläggning

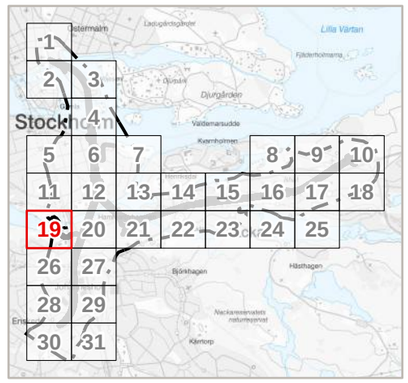

Region Stockholm

L:\2 Uppdrag\US20085 FUT uppföljning miljötillstånd söder\Ritning\GIS\09_Kontrollprogram\00_KP Grundvatten\01_Kontrollprogram\02_Projects (APRX)\2140-P11-32-0000X_BILAGA.aprx

2140-P11-32-00002

Kontrollprogram för vattenverksamhet

Bilaga 3. Grundvattenberoende objekt och observationspunkter för sättningar

Tunnelbana från Kungsträdgården till Nacka och Söderort

Sida 20 av 31

Datum: 2022-04-29
Skala (A3): 1:3 000
Koordinatsystem: SWEREF99 18 00
Ritad av: D. Panagiotopoulou

0 25 50 100 m

© Lantmäteriet, Geodatasamverkan
© Open Stockholm
© Trafikverket

Teckenförklaring

- Markpunkt (1 st)
- Dubb i byggnad/konstruktion (46 st)
- Tunnelbaneanläggning
- Influensområde för grundvatten
- Känslig anläggning

Grundläggning

- Grundläggning på lera
- Grundläggning på träpålar
- Okänd grundläggning

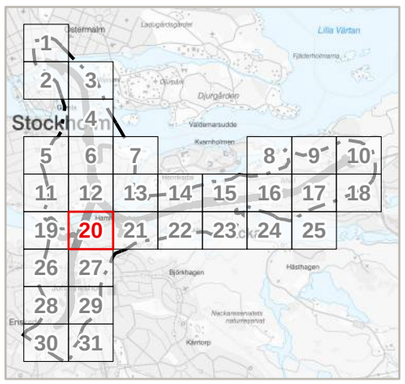

Region Stockholm

L:\2 Uppdrag\US20085 FLT uppföljning miljötillstånd söder\Ritning\GIS\09_Kontrollprogram\00_KP Grundvatten\01_Kontrollprogram\02_Projects (APRX)\2140-P11-32-0000X_BILAGA.aprx

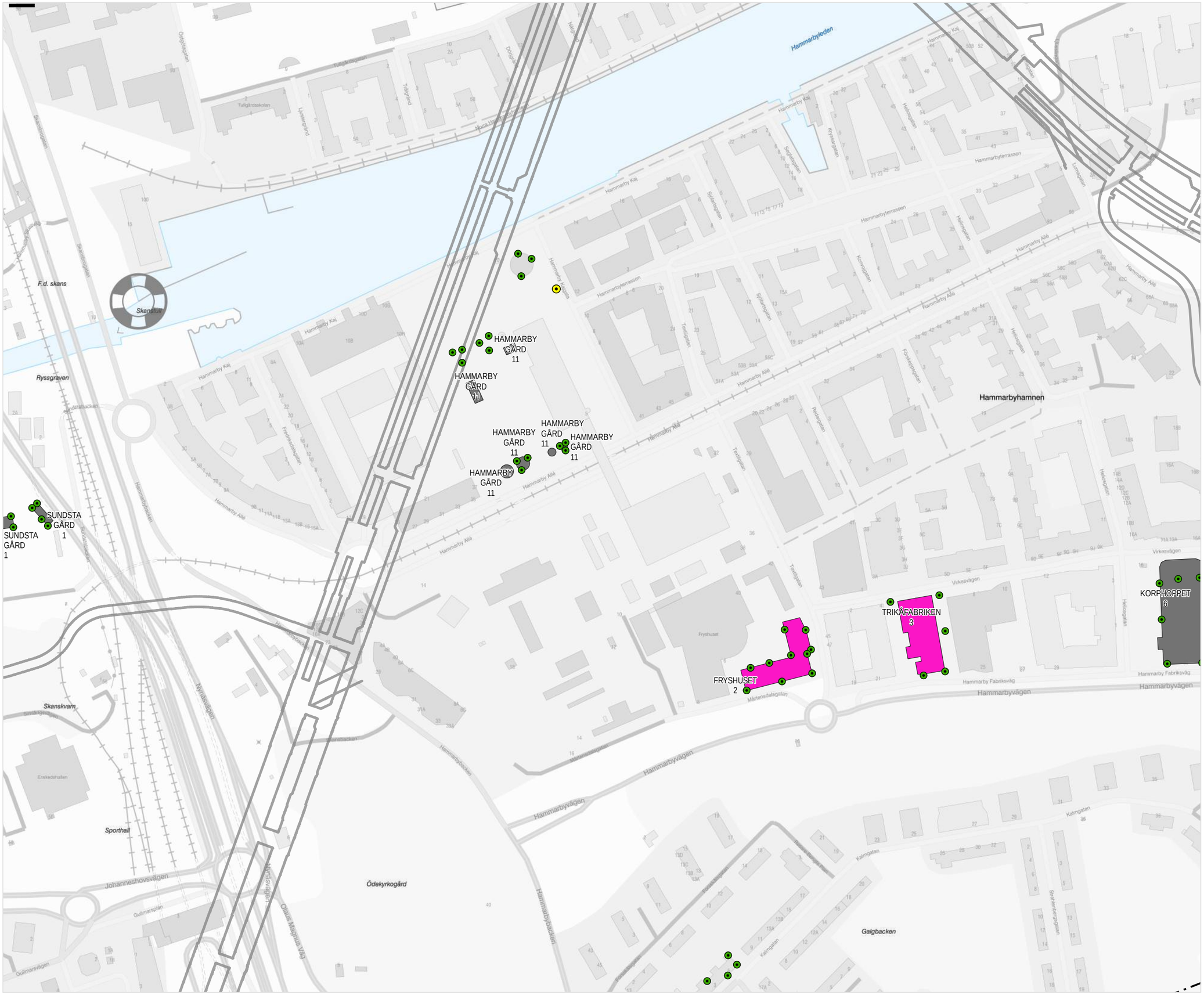

2140-P11-32-00002

Kontrollprogram för vattenverksamhet

Bilaga 3. Grundvattenberoende objekt och observationspunkter för sättningar

Tunnelbana från Kungsträdgården till Nacka och Söderort

Sida 21 av 31

Datum: 2022-04-29
Skala (A3): 1:3 000
Koordinatsystem: SWEREF99 18 00
Ritad av: D. Panagiotopoulou

0 25 50 100 m

© Lantmäteriet, Geodatasamverkan
© Open Stockholm
© Trafikverket

Teckenförklaring

- Markpunkt (1 st)
- Dubb i byggnad/konstruktion (6 st)
- Tunnelbaneanläggning
- Influensområde för grundvatten
- Känslig anläggning

Grundläggning

- Grundläggning på lera
- Grundläggning på träpålar
- Okänd grundläggning

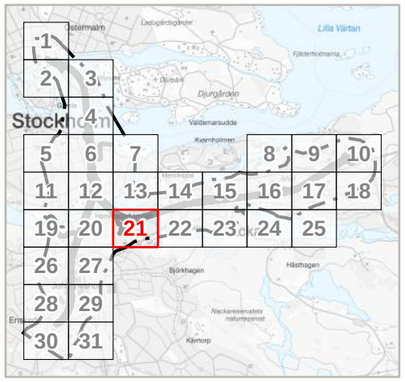

Region Stockholm

L:\2 Uppdrag\US20085 FUT uppföljning miljötillstånd söder\Ritning\GIS\09_Kontrollprogram\00_KP Grundvatten\01_Kontrollprogram\02_Projects (APRX)\2140-P11-32-0000X_BILAGA.aprx

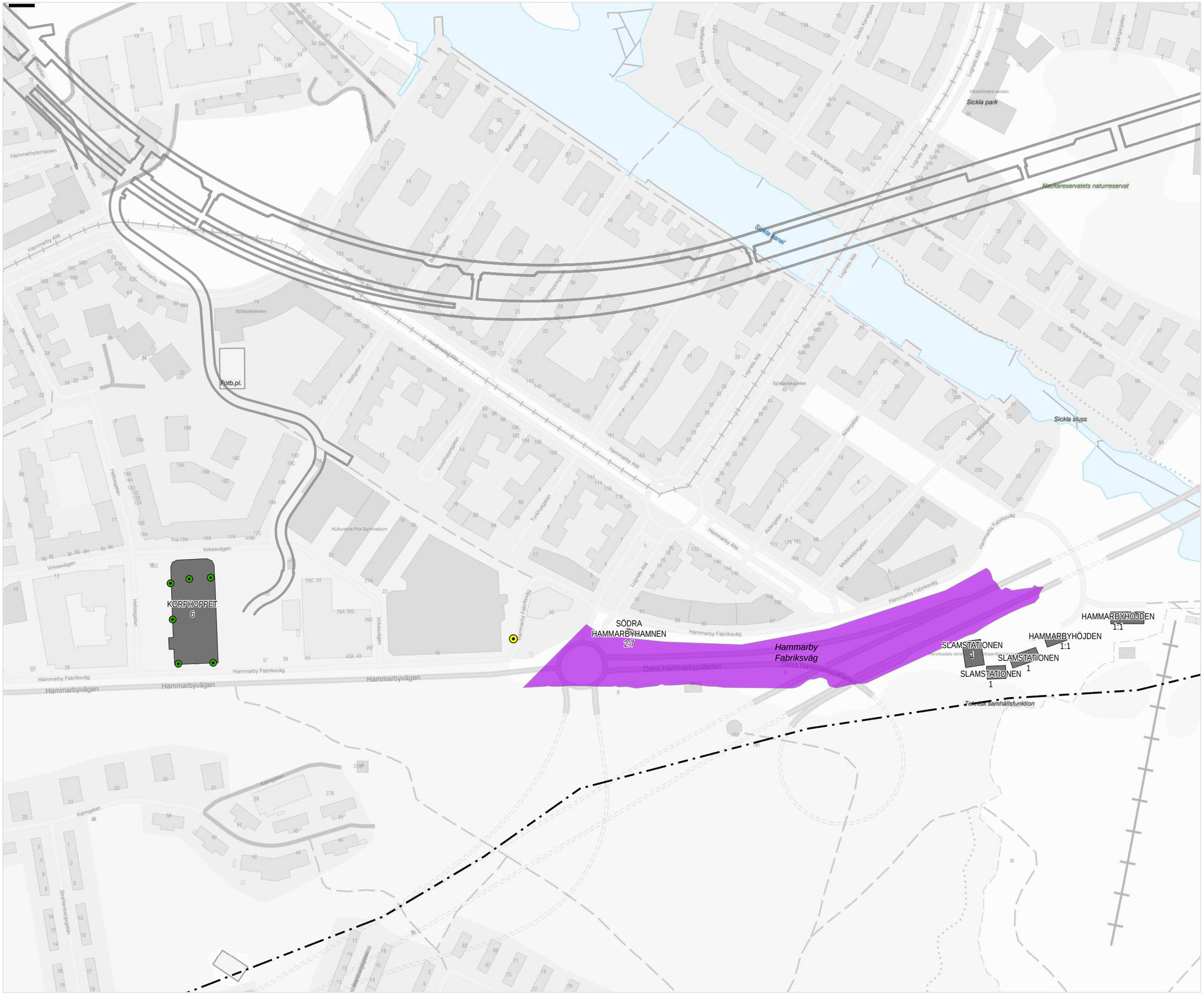

2140-P11-32-00002

Kontrollprogram för vattenverksamhet

Bilaga 3. Grundvattenberoende objekt och observationspunkter för sättningar

Tunnelbana från Kungsträdgården till Nacka och Söderort

Sida 22 av 31

Datum: 2022-04-29
Skala (A3): 1:3 000
Koordinatsystem: SWEREF99 18 00
Ritad av: D. Panagiotopoulou

0 25 50 100 m

© Lantmäteriet, Geodatasamverkan
© Open Stockholm
© Trafikverket

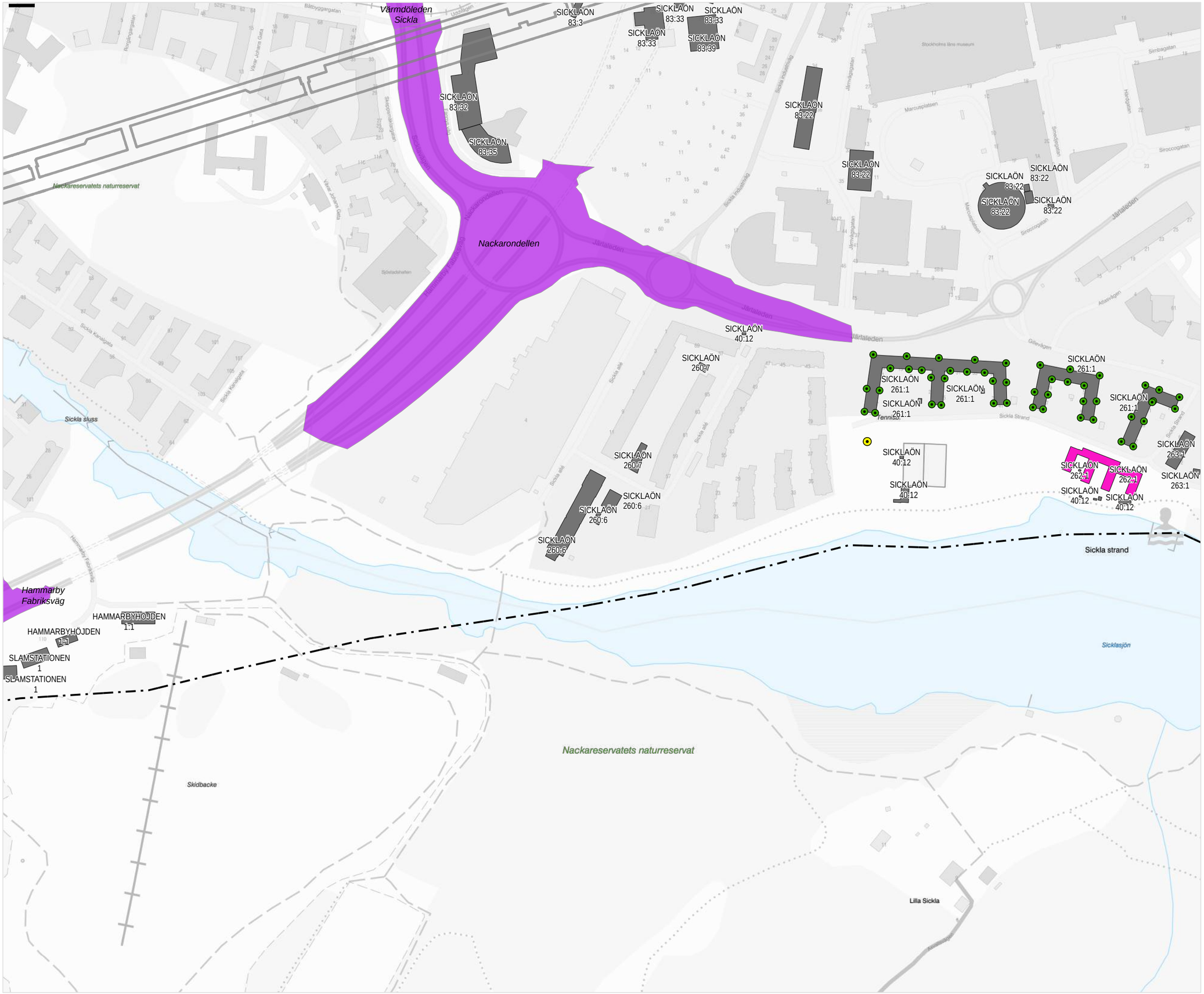

Teckenförklaring

- Markpunkt (1 st)
- Dubb i byggnad/konstruktion (47 st)
- Tunnelbaneanläggning
- Influensområde för grundvatten
- Känslig anläggning

Grundläggning

- Grundläggning på lera
- Grundläggning på träpålar
- Okänd grundläggning

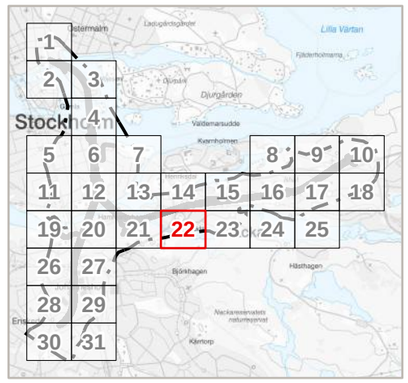

Region Stockholm

L:\2 Uppdrag\US20085 FUT uppföljning miljötillstånd söder\Ritning\GIS\09_Kontrollprogram\00_KP Grundvatten\01_Kontrollprogram\02_Projects (APRX)\2140-P11-32-0000X_BILAGA.aprx

2140-P11-32-00002

Kontrollprogram för vattenverksamhet

Bilaga 3. Grundvattenberoende objekt och observationspunkter för sättningar

Tunnelbana från Kungsträdgården till Nacka och Söderort

Sida 23 av 31

Datum: 2022-04-29
Skala (A3): 1:3 000
Koordinatsystem: SWEREF99 18 00
Ritad av: D. Panagiotopoulou

0 25 50 100 m

© Lantmäteriet, Geodatasamverkan
© Open Stockholm
© Trafikverket

Teckenförklaring

- Markpunkt (2 st)
- Dubb i byggnad/konstruktion (45 st)
- Tunnelbaneanläggning
- Influensområde för grundvatten
- Känslig anläggning

Grundläggning

- Grundläggning på lera
- Grundläggning på träpålar
- Okänd grundläggning

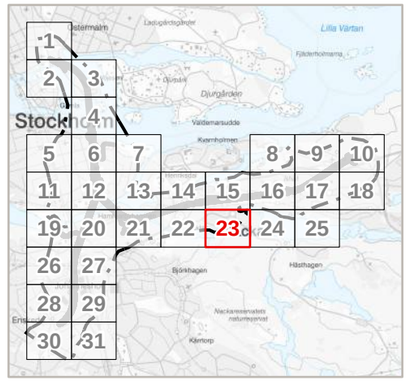

Region Stockholm

L:\2 Uppdrag\US20085 FUT uppföljning miljötillstånd söder\Ritning\GIS\09_Kontrollprogram\00_KP Grundvatten\01_Kontrollprogram\02_Projects (APRX)\2140-P11-32-0000X_BILAGA.aprx

2140-P11-32-00002

Kontrollprogram för vattenverksamhet

Bilaga 3. Grundvattenberoende objekt och observationspunkter för sättningar

Tunnelbana från Kungsträdgården till Nacka och Söderort

Sida 24 av 31

Datum: 2022-04-29
Skala (A3): 1:3 000
Koordinatsystem: SWEREF99 18 00
Ritad av: D. Panagiotopoulou

0 25 50 100 m

© Lantmäteriet, Geodatasamverkan
© Open Stockholm
© Trafikverket

Teckenförklaring

- Markpunkt (1 st)
- Dubb i byggnad/konstruktion (19 st)
- Tunnelbaneanläggning
- Influensområde för grundvatten
- Känslig anläggning

Grundläggning

- Grundläggning på lera
- Grundläggning på träpålar
- Okänd grundläggning

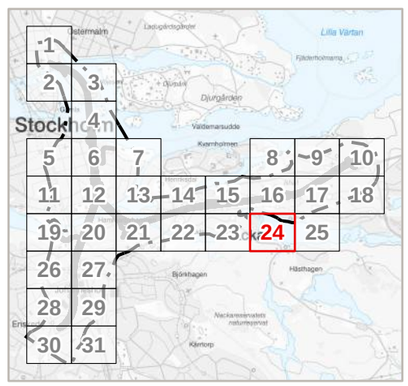

Region Stockholm

L:\2 Uppdrag\US20085 FUT uppföljning miljötillstånd söder\Ritning\GIS\09_Kontrollprogram\00_KP Grundvatten\01_Kontrollprogram\02_Projects (APRX)\2140-P11-32-0000X_BILAGA.aprx

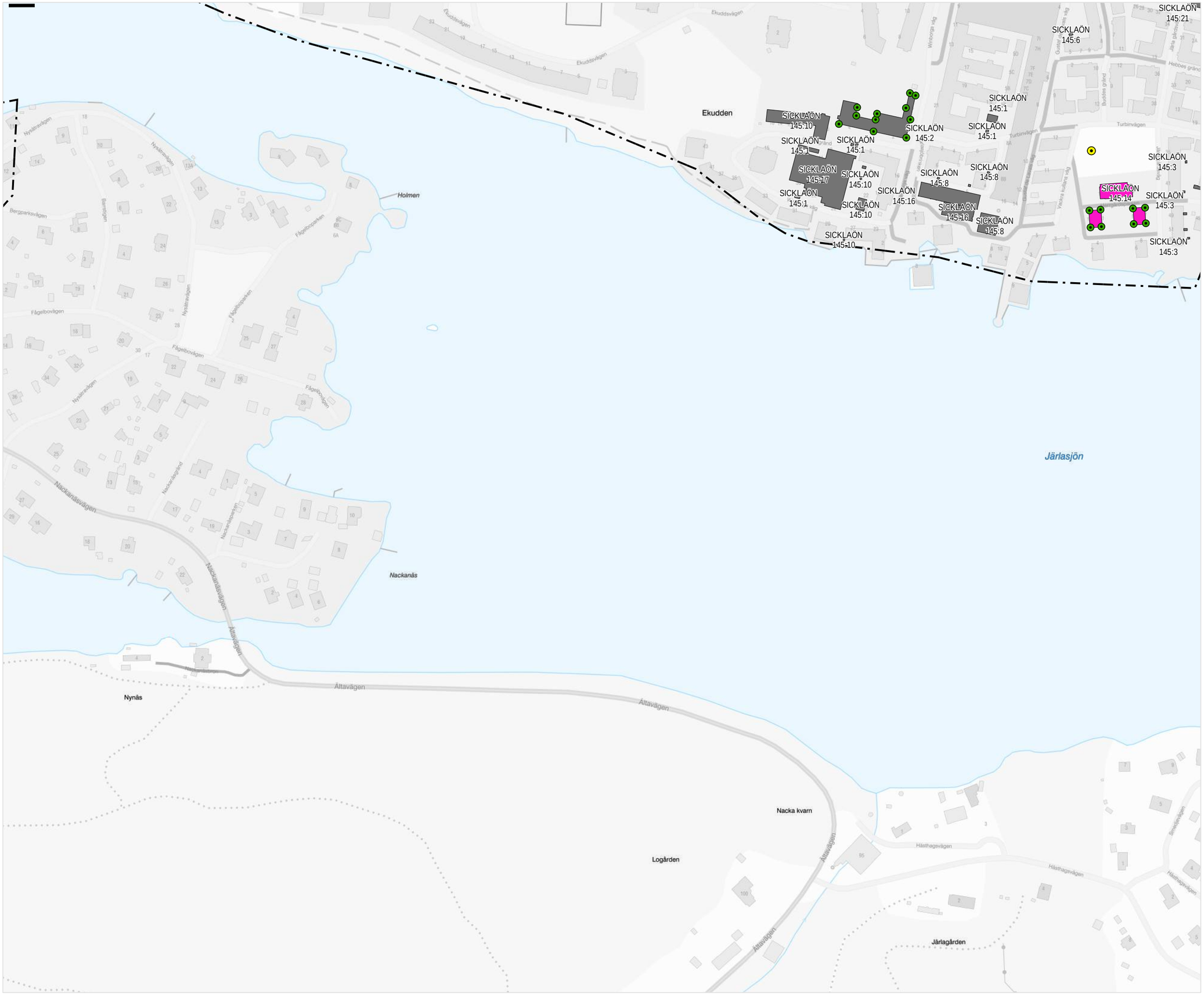

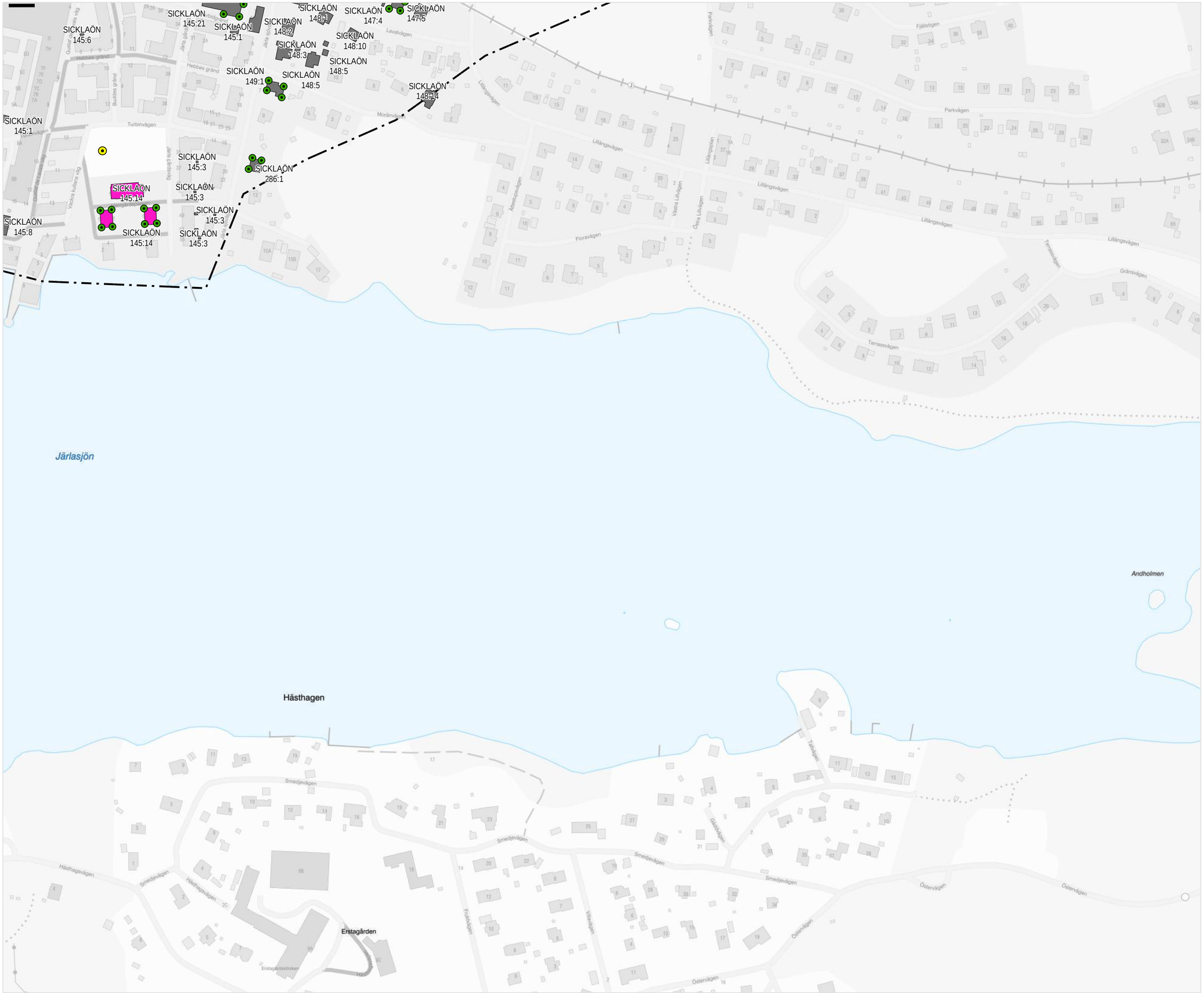

2140-P11-32-00002

Kontrollprogram för vattenverksamhet

Bilaga 3. Grundvattenberoende objekt och observationspunkter för sättningar

Tunnelbana från Kungsträdgården till Nacka och Söderort

Sida 25 av 31

Datum: 2022-04-29
Skala (A3): 1:3 000
Koordinatsystem: SWEREF99 18 00
Ritad av: D. Panagiotopoulou

0 25 50 100 m

© Lantmäteriet, Geodatasamverkan
© Open Stockholm
© Trafikverket

Teckenförklaring

- Markpunkt (1 st)
- Dubb i byggnad/konstruktion (21 st)
- Tunnelbaneanläggning
- Influensområde för grundvatten
- Känslig anläggning

Grundläggning

- Grundläggning på lera
- Grundläggning på träpålar
- Okänd grundläggning

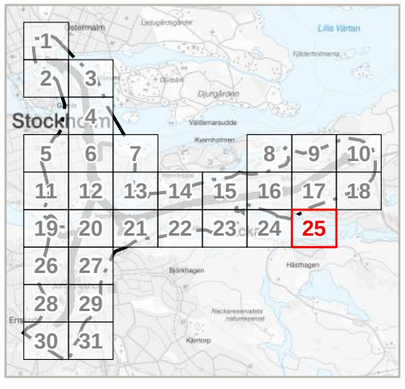

Region Stockholm

L:\2 Uppdrag\US20085 FUT uppföljning miljötillstånd södern\Ritning\GIS\09_Kontrollprogram\00_KP Grundvatten\01_Kontrollprogram\02_Projects (APRX)\2140-P11-32-0000X_BILAGA.aprx

2140-P11-32-00002

Kontrollprogram för vattenverksamhet

Bilaga 3. Grundvattenberoende objekt och observationspunkter för sättningar

Tunnelbana från Kungsträdgården till Nacka och Söderort

Sida 26 av 31

Datum: 2022-04-29
Skala (A3): 1:3 000
Koordinatsystem: SWEREF99 18 00
Ritad av: D. Panagiotopoulou

0 25 50 100 m

© Lantmäteriet, Geodatasamverkan
© Open Stockholm
© Trafikverket

Skola
Skola
Gullmarsplan
Lindeparken
Johanneshovsvägen
Gullmarsvägen
Skultorpsvägen
Skultorpsvägen
Skultorpsvägen
Skultorpsvägen
Ynnervägen
Ynnervägen
Skagerrvägen
Skagerrvägen
Simlångsvägen
Simlångsvägen
Sjöstadsvägen
Vestmervägen
Slussvägen
Bolmensvägen
Bolmensvägen
Mockelvägen
Lindetorpsvägen
Lindetorpsvägen
Tjurhornsgränd
Tjurhornsgränd
Valvsnäckgränd
Bolmensvägen
Bolmensvägen
Bildhuggarvägen
Bildhuggarvägen
Konstgjutarvägen
Konstgjutarvägen
Konstgjutarvägen
Konstnärsvägen
Konstnärsvägen
Skulptörvägen
Skulptörvägen
Skulptörvägen
Grafikvägen
Grafikvägen
Etsarvägen
Etsarvägen
Pärnfeltsvägen
Pärnfeltsvägen
Slussplatsen
Slussplatsen
Slussplats

2140-P11-32-00002

Kontrollprogram för vattenverksamhet

Bilaga 3. Grundvattenberoende objekt och observationspunkter för sättningar

Tunnelbana från Kungsträdgården till Nacka och Söderort

Sida 27 av 31

Datum: 2022-04-29
Skala (A3): 1:3 000
Koordinatsystem: SWEREF99 18 00
Ritad av: D. Panagiotopoulou

0 25 50 100 m

© Lantmäteriet, Geodatasamverkan
© Open Stockholm
© Trafikverket

Teckenförklaring

- Markpunkt (0 st)
- Dubb i byggnad/konstruktion (36 st)
- Tunnelbaneanläggning
- Influensområde för grundvatten
- Känslig anläggning

Grundläggning

- Grundläggning på lera
- Grundläggning på träpålar
- Okänd grundläggning

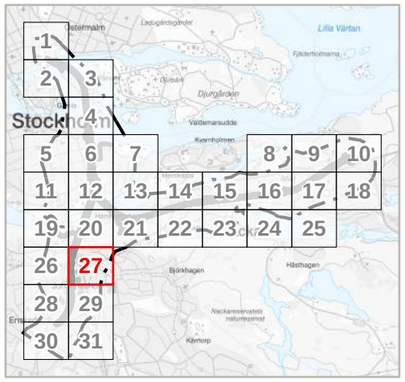

Region Stockholm

L:\2 Uppdrag\US20085 FUT uppföljning miljötillstånd söder\Ritning\GIS\09_Kontrollprogram\00_KP Grundvatten\01_Kontrollprogram\02_Projects (APRX)\2140-P11-32-0000X_BILAGA.aprx

2140-P11-32-00002

Kontrollprogram för vattenverksamhet

Bilaga 3. Grundvattenberoende objekt och observationspunkter för sättningar

Tunnelbana från Kungsträdgården till Nacka och Söderort

Sida 28 av 31

Datum: 2022-04-29
Skala (A3): 1:3 000
Koordinatsystem: SWEREF99 18 00
Ritad av: D. Panagiotopoulou

0 25 50 100 m

© Lantmäteriet, Geodatasamverkan
© Open Stockholm
© Trafikverket

Teckenförklaring

- Markpunkt (1 st)
- Dubb i byggnad/konstruktion (126 st)
- Tunnelbaneanläggning
- Influensområde för grundvatten
- Känslig anläggning

Grundläggning

- Grundläggning på lera
- Grundläggning på träpålar
- Okänd grundläggning

Region Stockholm

L:\2 Uppdrag\US20085 FUT uppföljning miljötillstånd söder\Ritning\GIS\09_Kontrollprogram\00_KP Grundvatten\01_Kontrollprogram\02_Projects (APRX)\2140-P11-32-0000X_BILAGA.aprx

2140-P11-32-00002

Kontrollprogram för vattenverksamhet

Bilaga 3. Grundvattenberoende objekt och observationspunkter för sättningar

Tunnelbana från Kungsträdgården till Nacka och Söderort

Sida 29 av 31

Datum: 2022-04-29
Skala (A3): 1:3 000
Koordinatsystem: SWEREF99 18 00
Ritad av: D. Panagiotopoulou

0 25 50 100 m

© Lantmäteriet, Geodatasamverkan
© Open Stockholm
© Trafikverket

Teckenförklaring

- Markpunkt (0 st)
- Dubb i byggnad/konstruktion (89 st)
- Tunnelbaneanläggning
- Influensområde för grundvatten
- Känslig anläggning

Grundläggning

- Grundläggning på lera
- Grundläggning på träpålar
- Okänd grundläggning

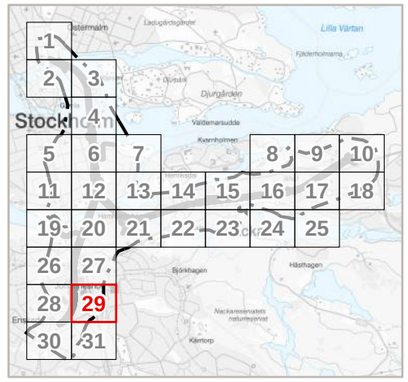

Region Stockholm

L:\2 Uppdrag\US20085 FUT uppföljning miljötillstånd söder\Ritning\GIS\09_Kontrollprogram\00_KP Grundvatten\01_Kontrollprogram\02_Projects (APRX)\2140-P11-32-0000X_BILAGA.aprx

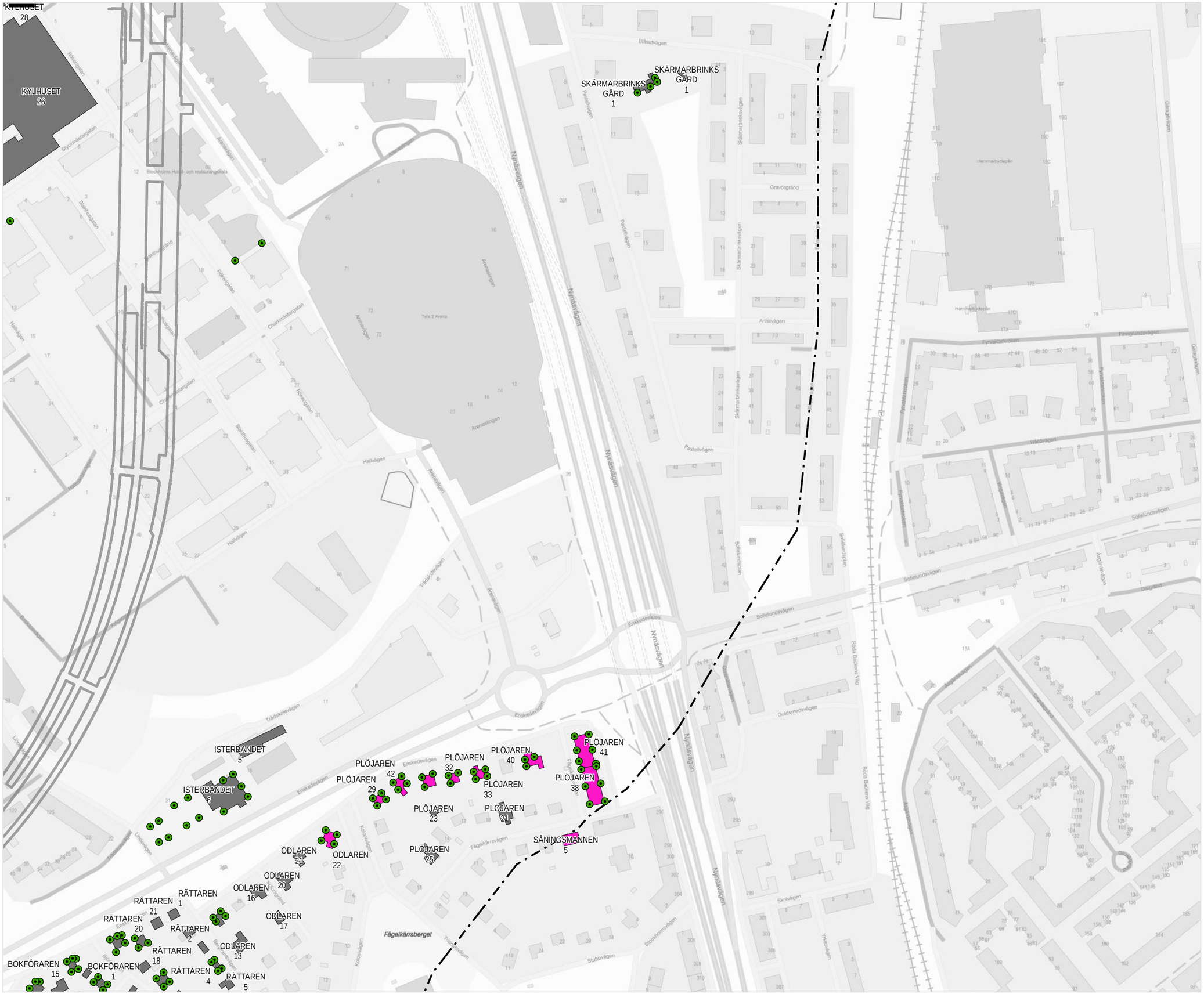

2140-P11-32-00002

Kontrollprogram för vattenverksamhet

Bilaga 3. Grundvattenberoende objekt och observationspunkter för sättningar

Tunnelbana från Kungsträdgården till Nacka och Söderort

Sida 30 av 31

Datum: 2022-04-29
Skala (A3): 1:3 000
Koordinatsystem: SWEREF99 18 00
Ritad av: D. Panagiotopoulou

0 25 50 100 m

© Lantmäteriet, Geodatasamverkan
© Open Stockholm
© Trafikverket

Teckenförklaring

- Markpunkt (4 st)
- Dubb i byggnad/konstruktion (285 st)
- Tunnelbaneanläggning
- Influensområde för grundvatten
- Känslig anläggning

Grundläggning

- Grundläggning på lera
- Grundläggning på träpålar
- Okänd grundläggning

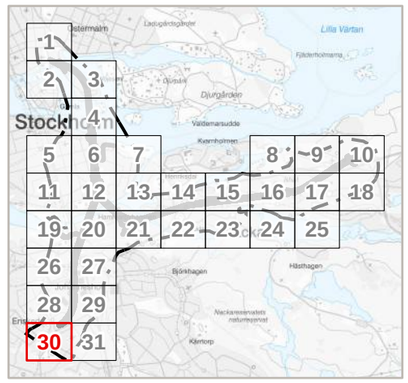

Region Stockholm

L:\2 Uppdrag\US20085 FUT uppföljning miljötillstånd söder\Rtning\GIS\09_Kontrollprogram\00_KP Grundvatten\01_Kontrollprogram\02_Projects (APRX)\2140-P11-32-0000X_BILAGA.aprx

2140-P11-32-00002

Kontrollprogram för vattenverksamhet

Bilaga 3. Grundvattenberoende objekt och observationspunkter för sättningar

Tunnelbana från Kungsträdgården till Nacka och Söderort

Datum: 2022-04-29
Skala (A3): 1:3 000
Koordinatsystem: SWEREF99 18 00
Ritad av: D. Panagiotopoulou

0 25 50 100 m

© Lantmäteriet, Geodatasamverkan
© Open Stockholm
© Trafikverket

Teckenförklaring

- Markpunkt (0 st)
- Dubb i byggnad/konstruktion (106 st)
- Tunnelbaneanläggning
- Influensområde för grundvatten
- Känslig anläggning

Grundläggning

- Grundläggning på lera
- Grundläggning på träpålar
- Okänd grundläggning

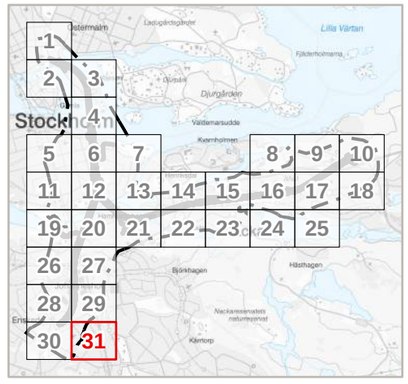

Region Stockholm

L:\2 Uppdrag\US20085 FUT uppföljning miljötillstånd söder\Ritning\GIS\09_Kontrollprogram\00_KP Grundvatten\01_Kontrollprogram\02_Projects (APRX)\2140-P11-32-0000X_BILAGA.aprx