

2140-P11-32-00002
 Kontrollprogram för vattenverksamhet
 Bilaga 3. Grundvattenberoende objekt och observationspunkter för sättningar

Tunnelbana från Kungsträdgården till Nacka och Söderort
 Sida 1 av 31

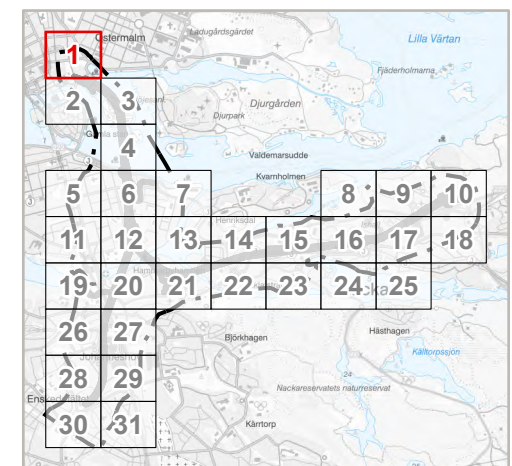
2023-06-27
 Skala (A3): 1:3 000
 Koordinatsystem: SWEREF99 18 00
 Ritad av: E. Meyer
 0 25 50 100 m
 © Lantmäteriet, Geodatasamverkan
 © Open Stockholm
 © Trafikverket

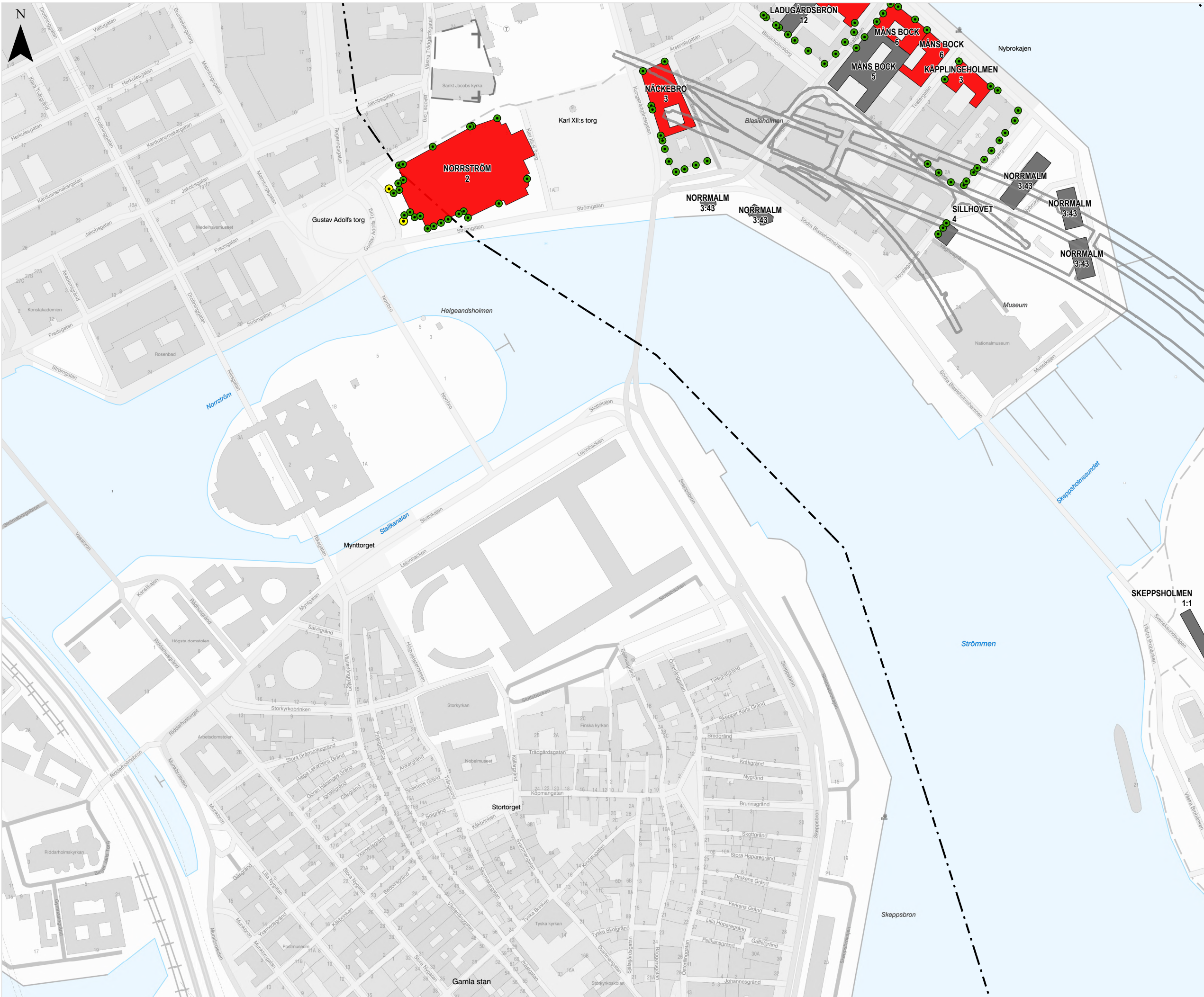
Teckenförklaring

- Markpunkt (1 st)
- Dubb i byggnad/konstruktion (189 st)
- Tunnelbaneanläggning
- Influensområde för grundvatten
- Känslig anläggning

Grundläggning

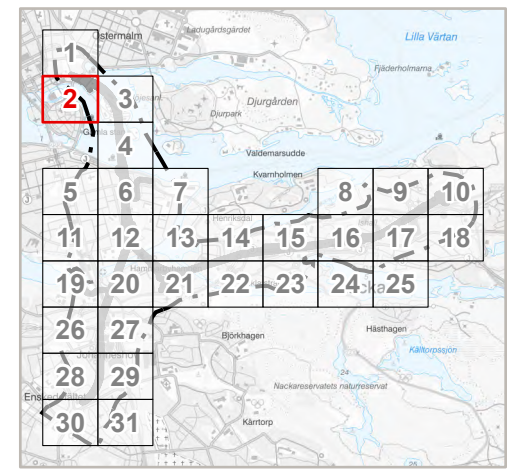
- Grundläggning på lera
- Grundläggning på träpälars
- Okänd grundläggning










Teckenförklaring




- Markpunkt (2 st)
 - Dubb i byggnad/konstruktion (76 st)
 - Tunnelbaneanläggning
 - Influensområde för grundvatten
 - Känslig anläggning
- Grundläggning**
- Grundläggning på lera
 - Grundläggning på träpålar
 - Okänd grundläggning

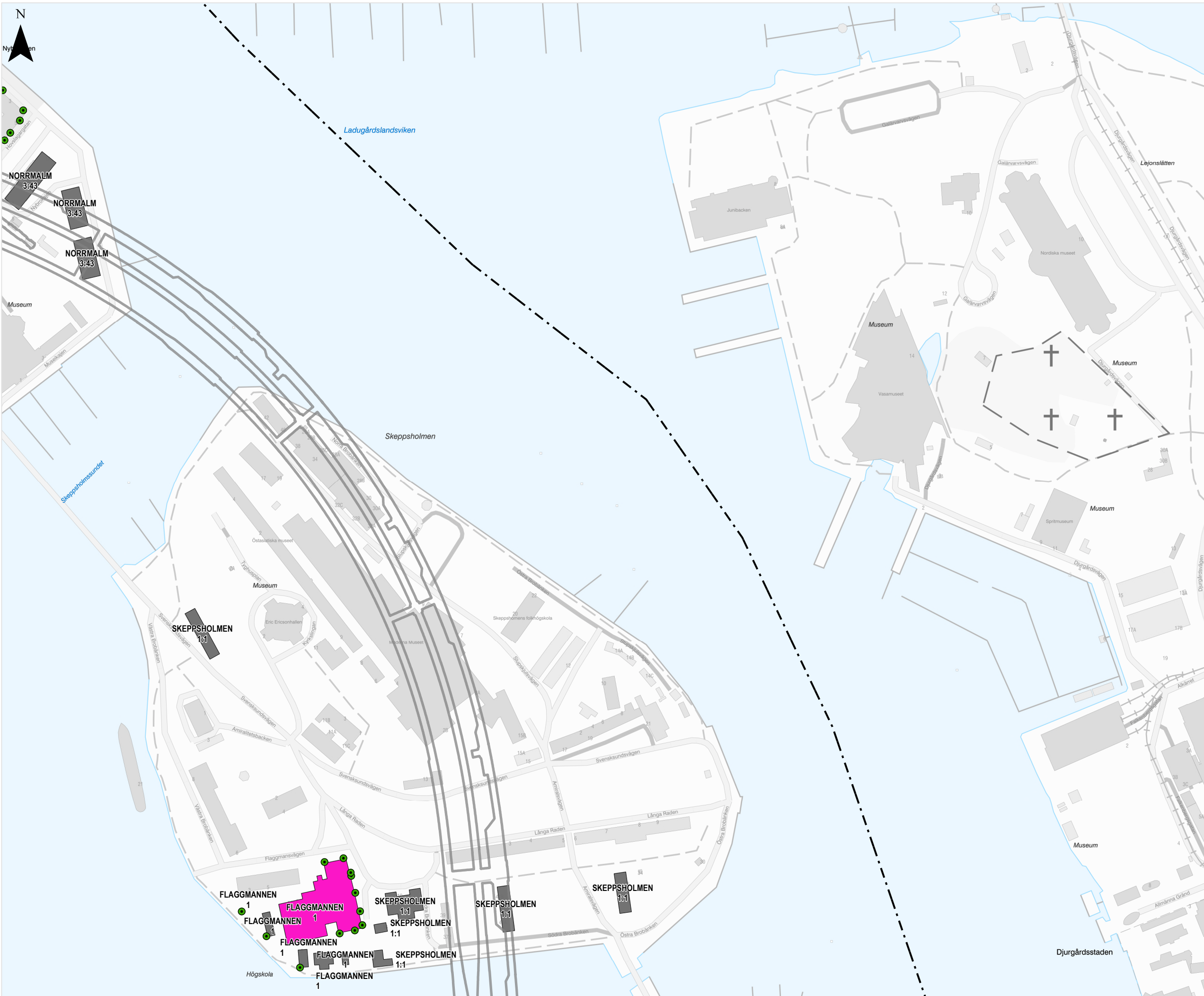
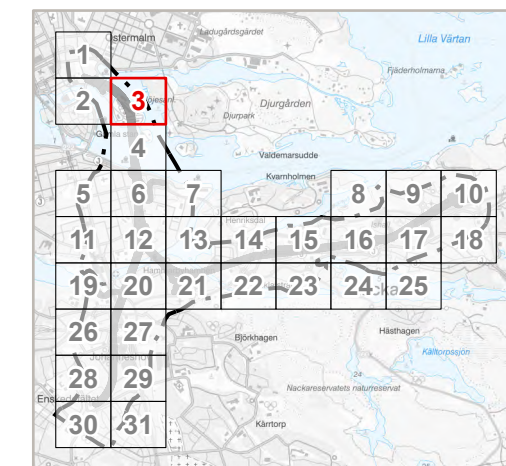


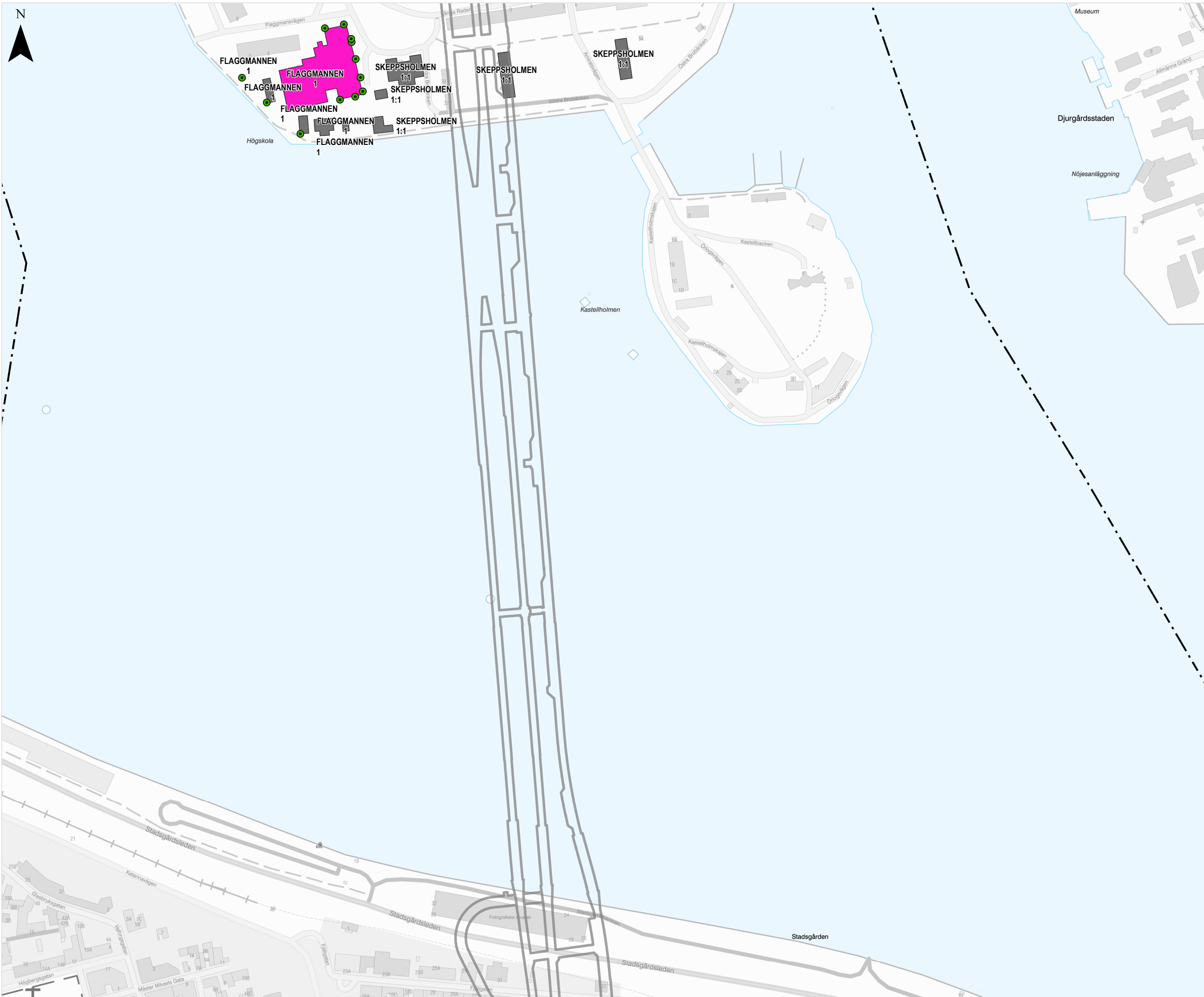
Teckenförklaring

-  Markpunkt (0 st)
-  Dubb i byggnad/konstruktion (17 st)
-  Tunnelbaneanläggning
-  Influensområde för grundvatten
-  Känslig anläggning

Grundläggning

-  Grundläggning på lera
-  Grundläggning på träpålar
-  Okänd grundläggning





2140-P11-32-00002
 Kontrollprogram för vattenverksamhet

Bilaga 3. Grundvattenberoende objekt och observationspunkter för sättningar

Tunnelbana från Kungsträdgården till Nacka och Söderort
 Sida 4 av 31

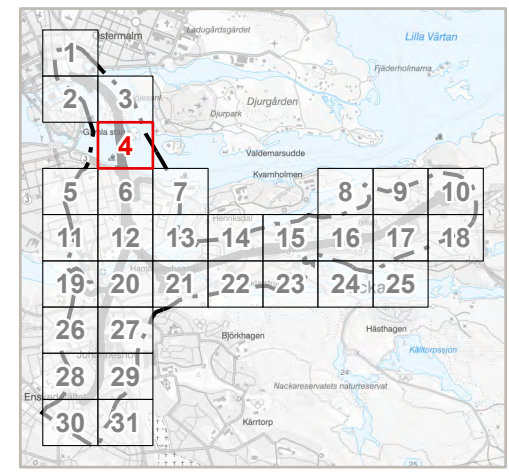
2023-06-27
 Skala (A3): 1:3 000
 Koordinatsystem: SWEREF99 18 00
 Ritad av: E. Meyer
 0 25 50 100 m
 © Lantmäteriet, Geodatasamverkan
 © Open Stockholm
 © Trafikverket

Teckenförklaring

- Markpunkt (0 st)
- Dubb i byggnad/konstruktion (12 st)
- Tunnelbaneanläggning
- Influensområde för grundvatten
- Känslig anläggning

Grundläggning

- Grundläggning på lera
- Grundläggning på träpålar
- Okänd grundläggning



C:\Users\eva.meyer\AppData\Local\Temp\ArcGISPro\Temp\25864\Untitled\Untitled.aprx



2140-P11-32-00002
 Kontrollprogram för vattenverksamhet
 Bilaga 3. Grundvattenberoende objekt och observationspunkter för sättningar

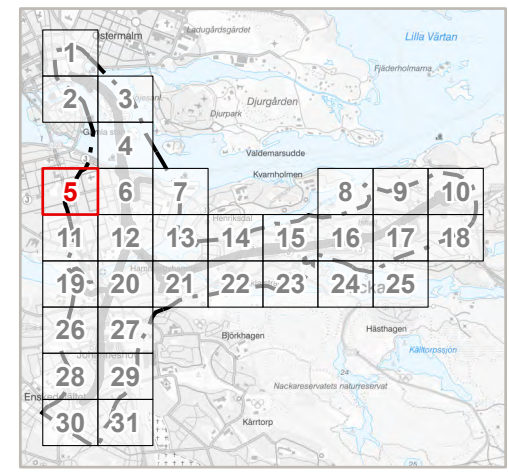
Tunnelbana från Kungsträdgården till Nacka och Söderort
 Sida 5 av 31

2023-06-27
 Skala (A3): 1:3 000
 Koordinatsystem: SWEREF99 18 00
 Ritad av: E. Meyer
 0 25 50 100 m

© Lantmäteriet, Geodatasamverkan
 © Open Stockholm
 © Trafikverket

Teckenförklaring

- Markpunkt (0 st)
 - Dubb i byggnad/konstruktion (184 st)
 - Tunnelbaneanläggning
 - Influensområde för grundvatten
 - Känslig anläggning
- ### Grundläggning
- Grundläggning på lera
 - Grundläggning på träpälars
 - Okänd grundläggning

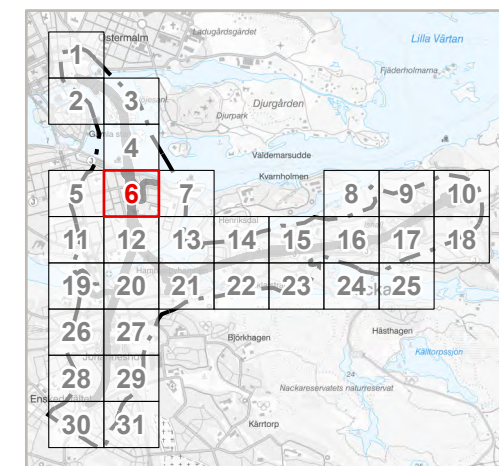


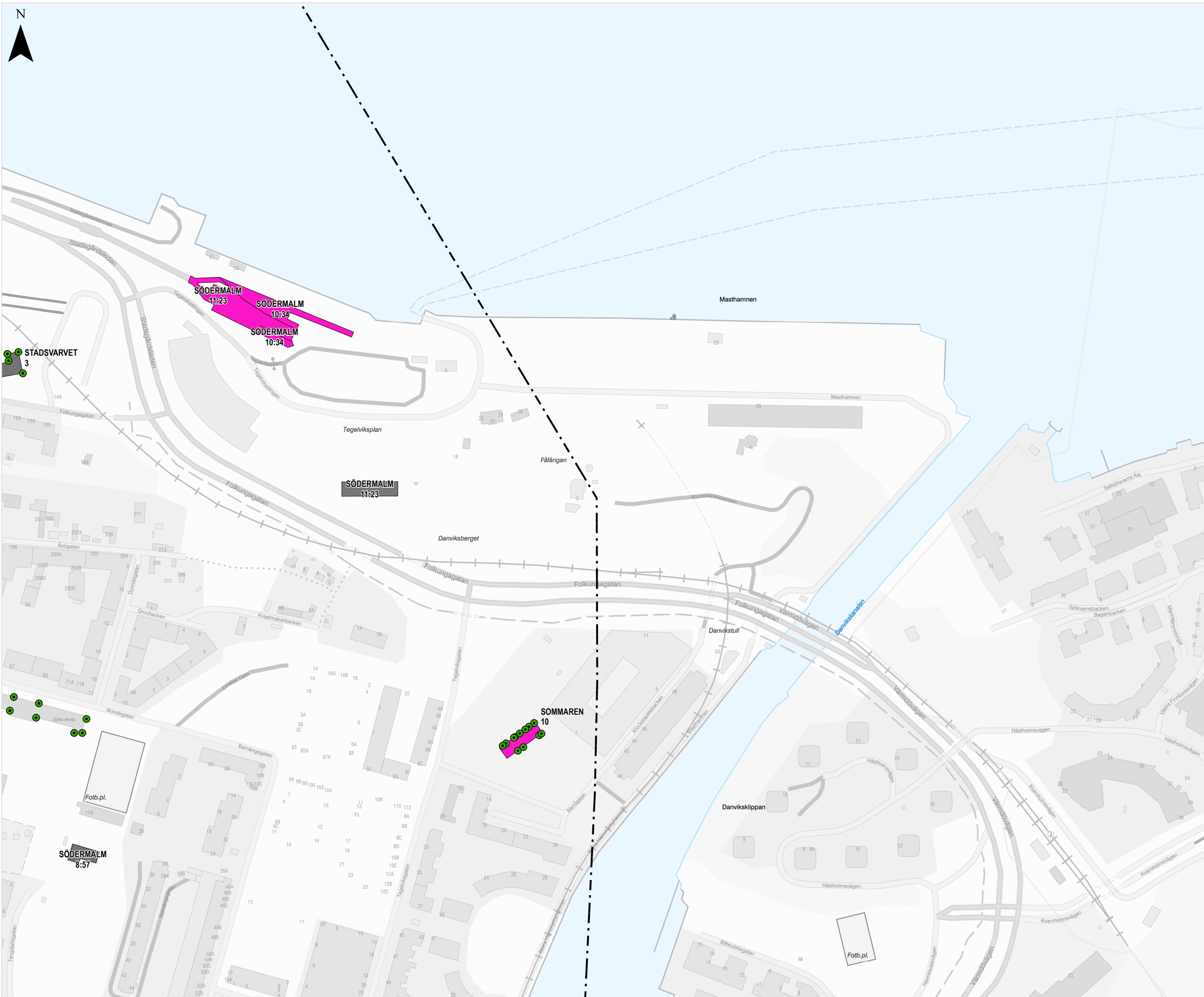
Teckenförklaring

- Markpunkt (12 st)
- Dubb i byggnad/konstruktion (208 st)
- Tunnelbaneanläggning
- Influensområde för grundvatten
- Känslig anläggning

Grundläggning

- Grundläggning på lera
- Grundläggning på träpålar
- Okänd grundläggning





2140-P11-32-00002
 Kontrollprogram för vattenverksamhet

Bilaga 3. Grundvattenberoende objekt och observationspunkter för sättningar

Tunnelbana från Kungsträdgården till Nacka och Söderort
 Sida 7 av 31

2023-06-27
 Skala (A3): 1:3 000
 Koordinatsystem: SWEREF99 18 00
 Ritad av: E. Meyer
 0 25 50 100 m

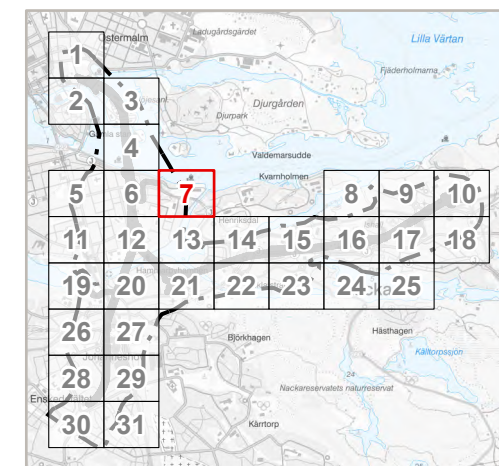
© Lantmäteriet, Geodatasamverkan
 © Open Stockholm
 © Trafikverket

Teckenförklaring

- Markpunkt (0 st)
- Dubb i byggnad/konstruktion (23 st)
- Tunnelbaneanläggning
- Influensområde för grundvatten
- Känslig anläggning

Grundläggning

- Grundläggning på lera
- Grundläggning på träpålar
- Okänd grundläggning



2140-P11-32-00002

Kontrollprogram för vattenverksamhet

Bilaga 3. Grundvattenberoende objekt och observationspunkter för sättningar

Tunnelbana från Kungsträdgården till Nacka och Söderort

Sida 8 av 31

2023-06-27

Skala (A3): 1:3 000

Koordinatsystem: SWEREF99 18 00

Ritad av: E. Meyer

0 25 50 100 m

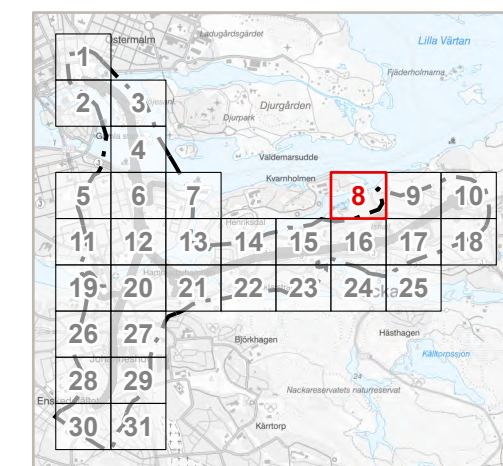
© Lantmäteriet, Geodatasamverkan
© Open Stockholm
© Trafikverket

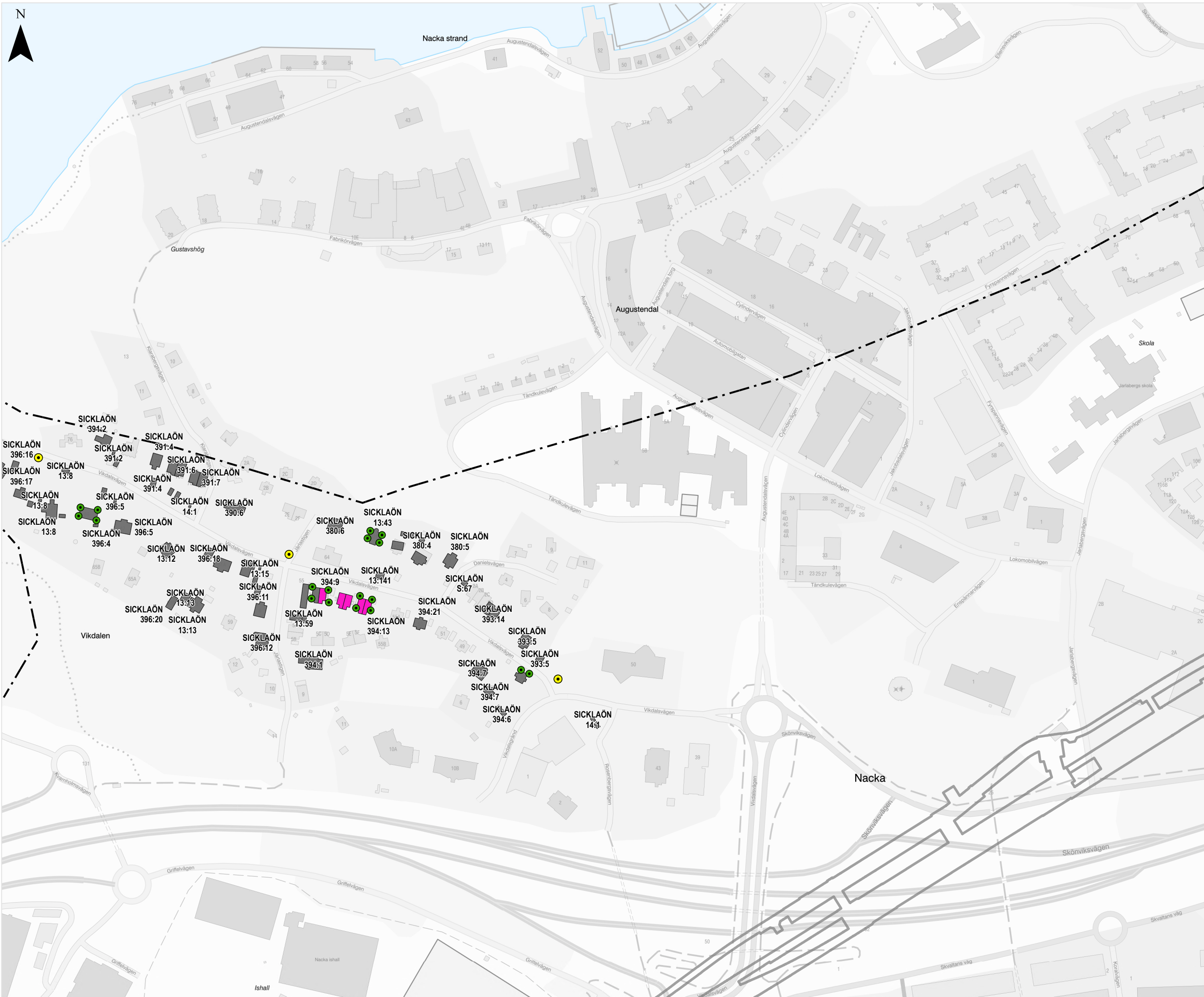
Teckenförklaring

- Markpunkt (1 st)
- Dubb i byggnad/konstruktion (4 st)
- Tunnelbaneanläggning
- ⋯ Influensområde för grundvatten
- Känslig anläggning

Grundläggning

- Grundläggning på lera
- Grundläggning på träpålar
- Okänd grundläggning





2140-P11-32-00002
 Kontrollprogram för vattenverksamhet

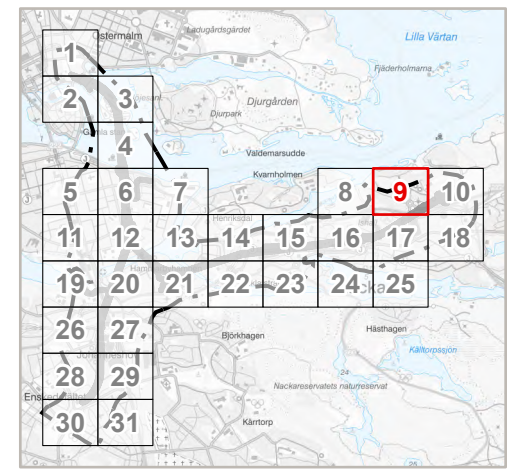
Bilaga 3. Grundvattenberoende objekt och observationspunkter för sättningar

Tunnelbana från Kungsträdgården till Nacka och Söderort
 Sida 9 av 31

2023-06-27
 Skala (A3): 1:3 000
 Koordinatsystem: SWEREF99 18 00
 Ritad av: E. Meyer
 0 25 50 100 m
 © Lantmäteriet, Geodatasamverkan
 © Open Stockholm
 © Trafikverket

Teckenförklaring

- Markpunkt (3 st)
 - Dubb i byggnad/konstruktion (18 st)
 - Tunnelbaneanläggning
 - Influensområde för grundvatten
 - Känslig anläggning
- Grundläggning**
- Grundläggning på lera
 - Grundläggning på träpälars
 - Okänd grundläggning





2140-P11-32-00002
 Kontrollprogram för vattenverksamhet

Bilaga 3. Grundvattenberoende objekt och observationspunkter för sättningar

Tunnelbana från Kungsträdgården till Nacka och Söderort
 Sida 10 av 31

2023-06-27
 Skala (A3): 1:3 000
 Koordinatsystem: SWEREF99 18 00
 Ritad av: E. Meyer

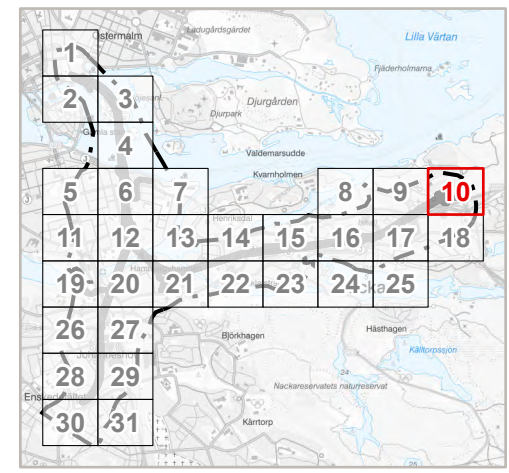
© Lantmäteriet, Geodatasamverkan
 © Open Stockholm
 © Trafikverket

Teckenförklaring

- Markpunkt (0 st)
- Dubb i byggnad/konstruktion (0 st)
- Tunnelbaneanläggning
- Influensområde för grundvatten
- Känslig anläggning

Grundläggning

- Grundläggning på lera
- Grundläggning på träpålar
- Okänd grundläggning





2140-P11-32-00002
 Kontrollprogram för vattenverksamhet
 Bilaga 3. Grundvattenberoende objekt och observationspunkter för sättningar

Tunnelbana från Kungsträdgården till Nacka och Söderort
 Sida 11 av 31

2023-06-27
 Skala (A3): 1:3 000
 Koordinatsystem: SWEREF99 18 00
 Ritad av: E. Meyer

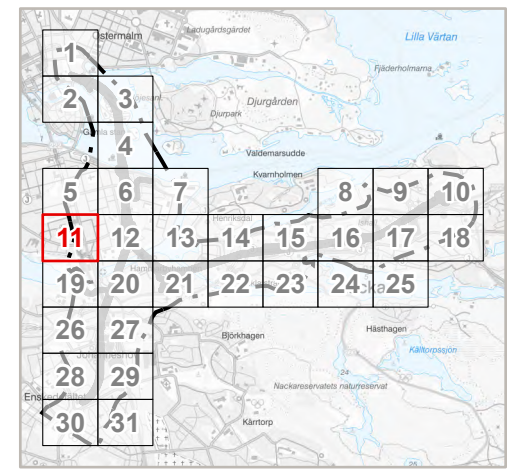
© Lantmäteriet, Geodatasamverkan
 © Open Stockholm
 © Trafikverket

Teckenförklaring

- Markpunkt (0 st)
- Dubb i byggnad/konstruktion (78 st)
- Tunnelbaneanläggning
- Influensområde för grundvatten
- Känslig anläggning

Grundläggning

- Grundläggning på lera
- Grundläggning på träpälars
- Okänd grundläggning



2140-P11-32-00002

Kontrollprogram för vattenverksamhet

Bilaga 3. Grundvattenberoende objekt och observationspunkter för sättningar

Tunnelbana från Kungsträdgården till Nacka och Söderort

Sida 12 av 31

2023-06-27

Skala (A3): 1:3 000

Koordinatsystem: SWEREF99 18 00

Ritad av: E. Meyer

0 25 50 100 m

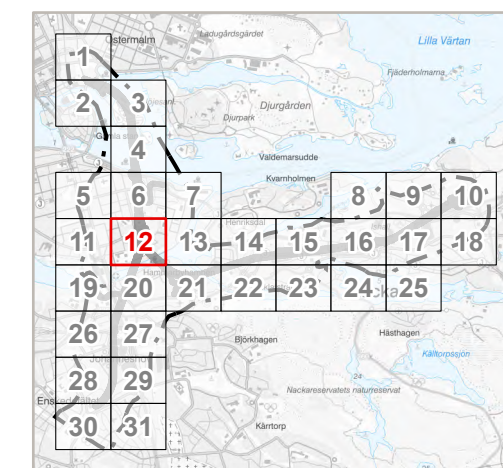
© Lantmäteriet, Geodatasamverkan
© Open Stockholm
© Trafikverket

Teckenförklaring



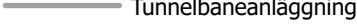


- Markpunkt (3 st)
- Dubb i byggnad/konstruktion (95 st)
- Tunnelbaneanläggning
- ⊖ Influensområde för grundvatten
- Känslig anläggning

Grundläggning



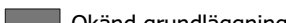
- Grundläggning på lera
- Grundläggning på träpälars
- Okänd grundläggning

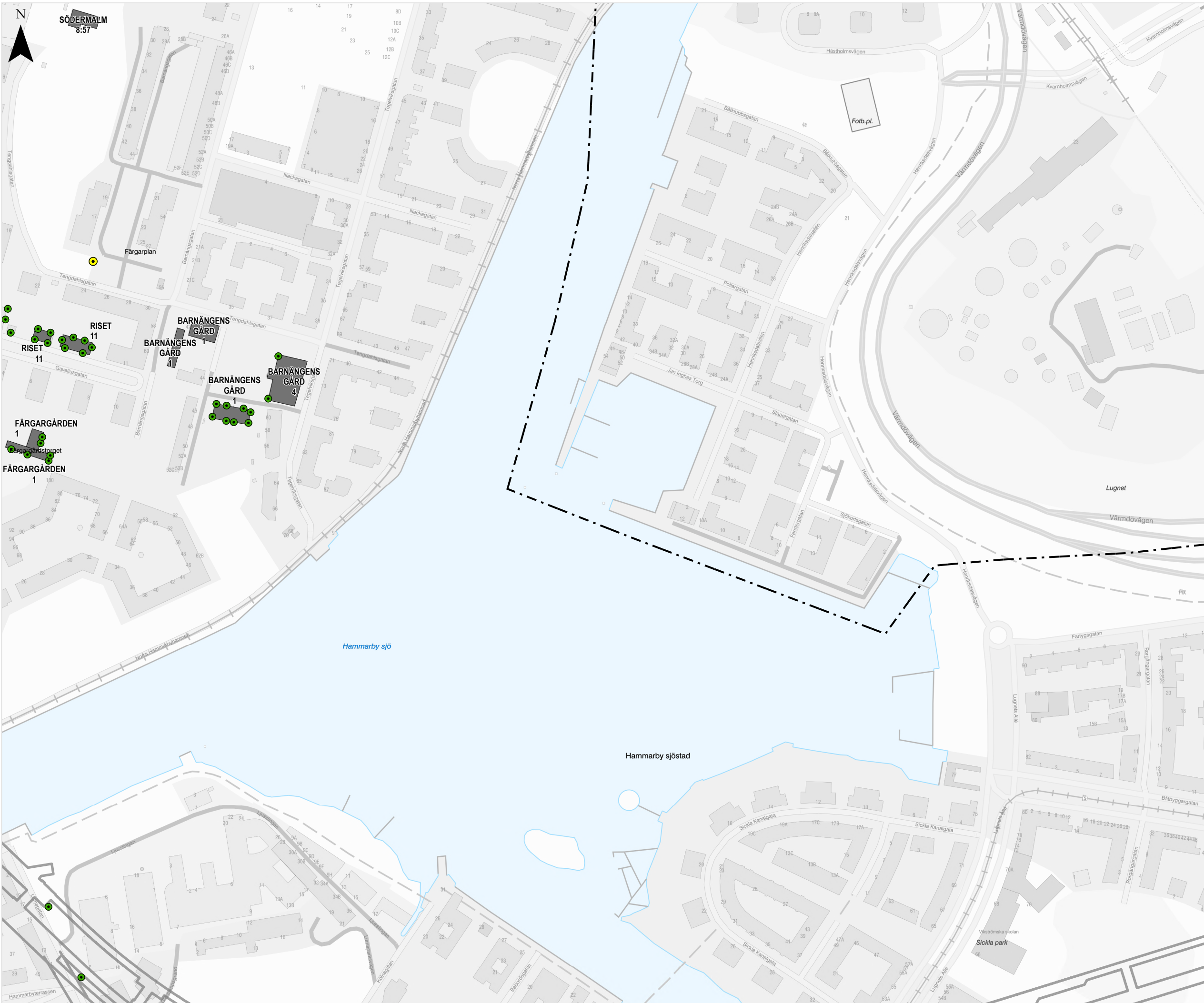
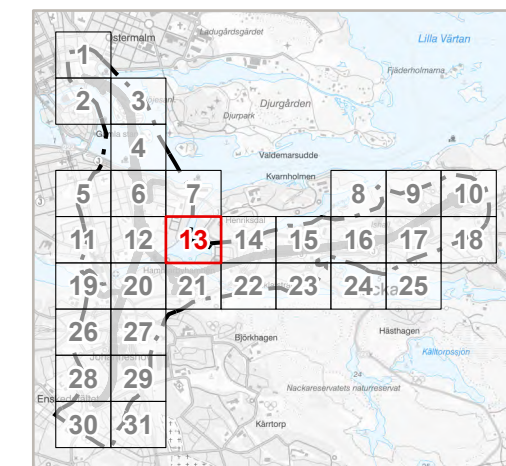


Teckenförklaring

-  Markpunkt (1 st)
-  Dubb i byggnad/konstruktion (32 st)
-  Tunnelbaneanläggning
-  Influensområde för grundvatten
-  Känslig anläggning

Grundläggning

-  Grundläggning på lera
-  Grundläggning på träpålar
-  Okänd grundläggning



SÖDERMALM
8:57

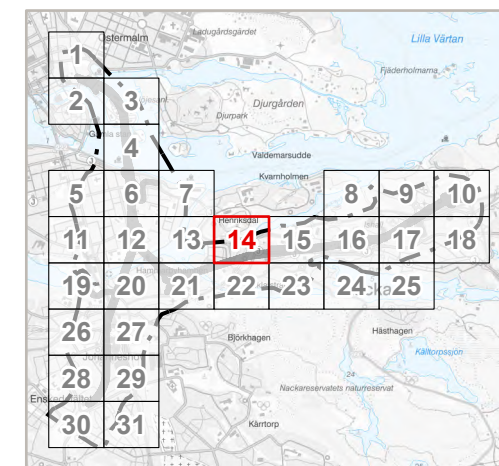


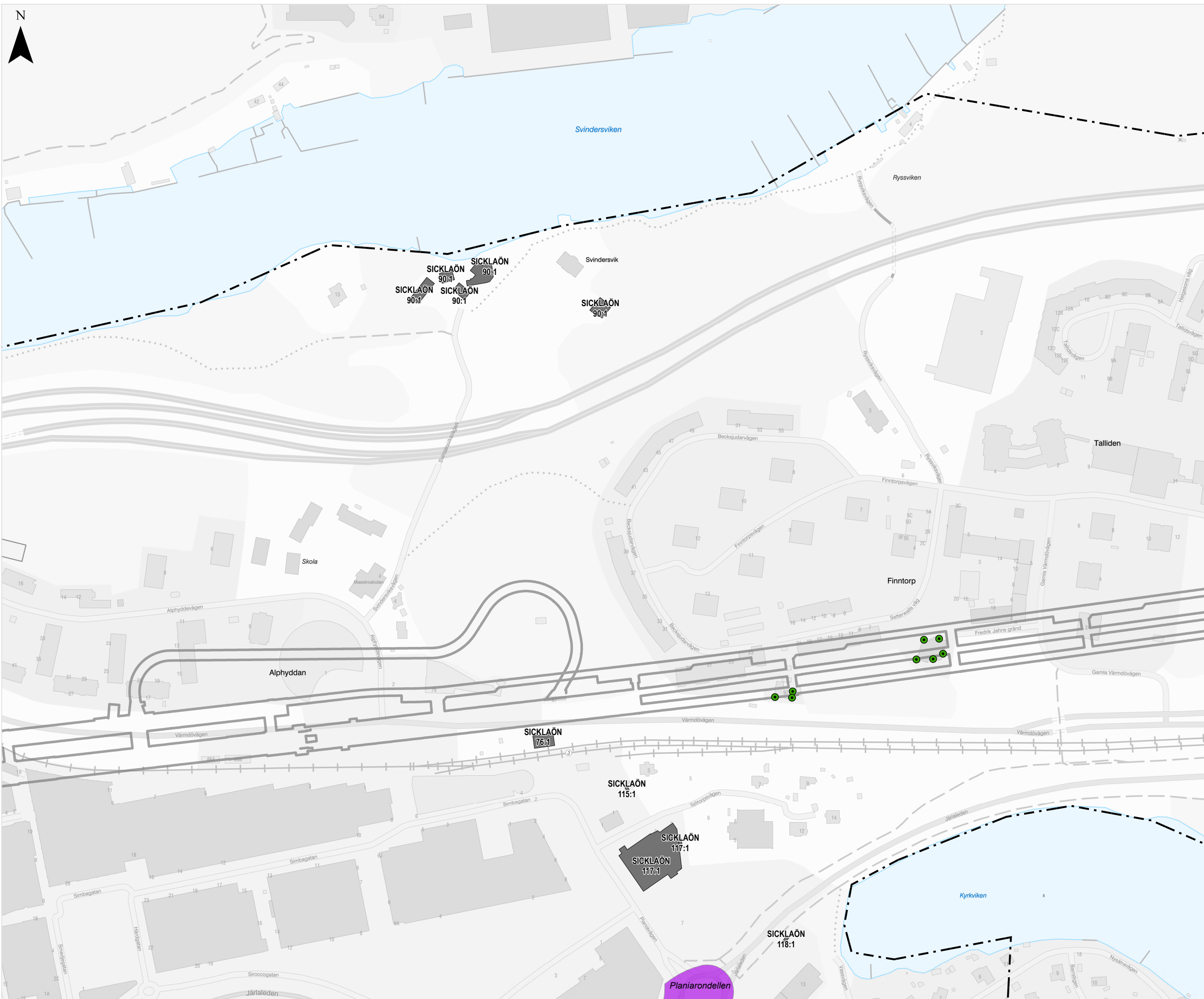
Teckenförklaring

- Markpunkt (13 st)
- Dubb i byggnad/konstruktion (1 st)
- Tunnelbaneanläggning
- ⋯ Influensområde för grundvatten
- Känslig anläggning

Grundläggning

- Grundläggning på lera
- Grundläggning på träpålar
- Okänd grundläggning






2140-P11-32-00002
 Kontrollprogram för vattenverksamhet

Bilaga 3. Grundvattenberoende objekt och observationspunkter för sättningar

Tunnelbana från Kungsträdgården till Nacka och Söderort
 Sida 15 av 31

2023-06-27
 Skala (A3): 1:3 000
 Koordinatsystem: SWEREF99 18 00
 Ritad av: E. Meyer



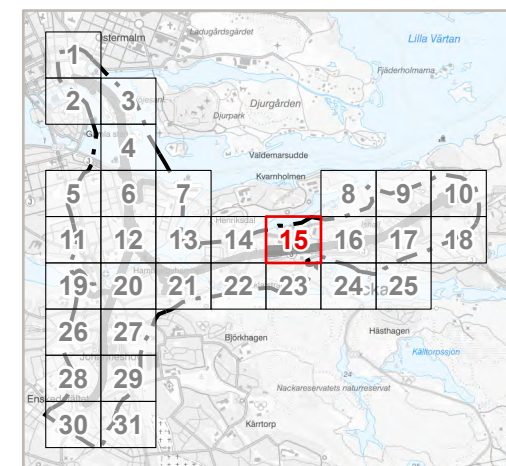
© Lantmäteriet, Geodatasamverkan
 © Open Stockholm
 © Trafikverket

Teckenförklaring









- Markpunkt (0 st)
- Dubb i byggnad/konstruktion (8 st)
- Tunnelbaneanläggning
- Influensområde för grundvatten
- Känslig anläggning

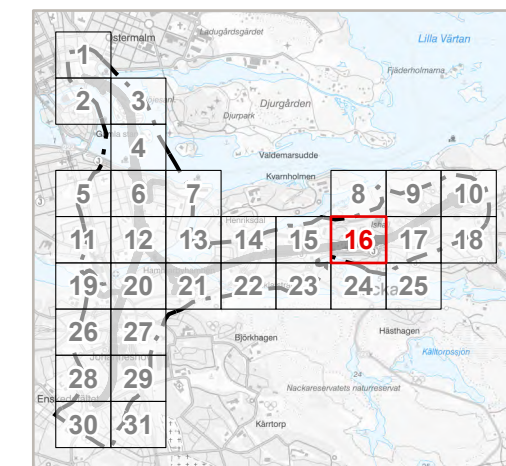
Grundläggning

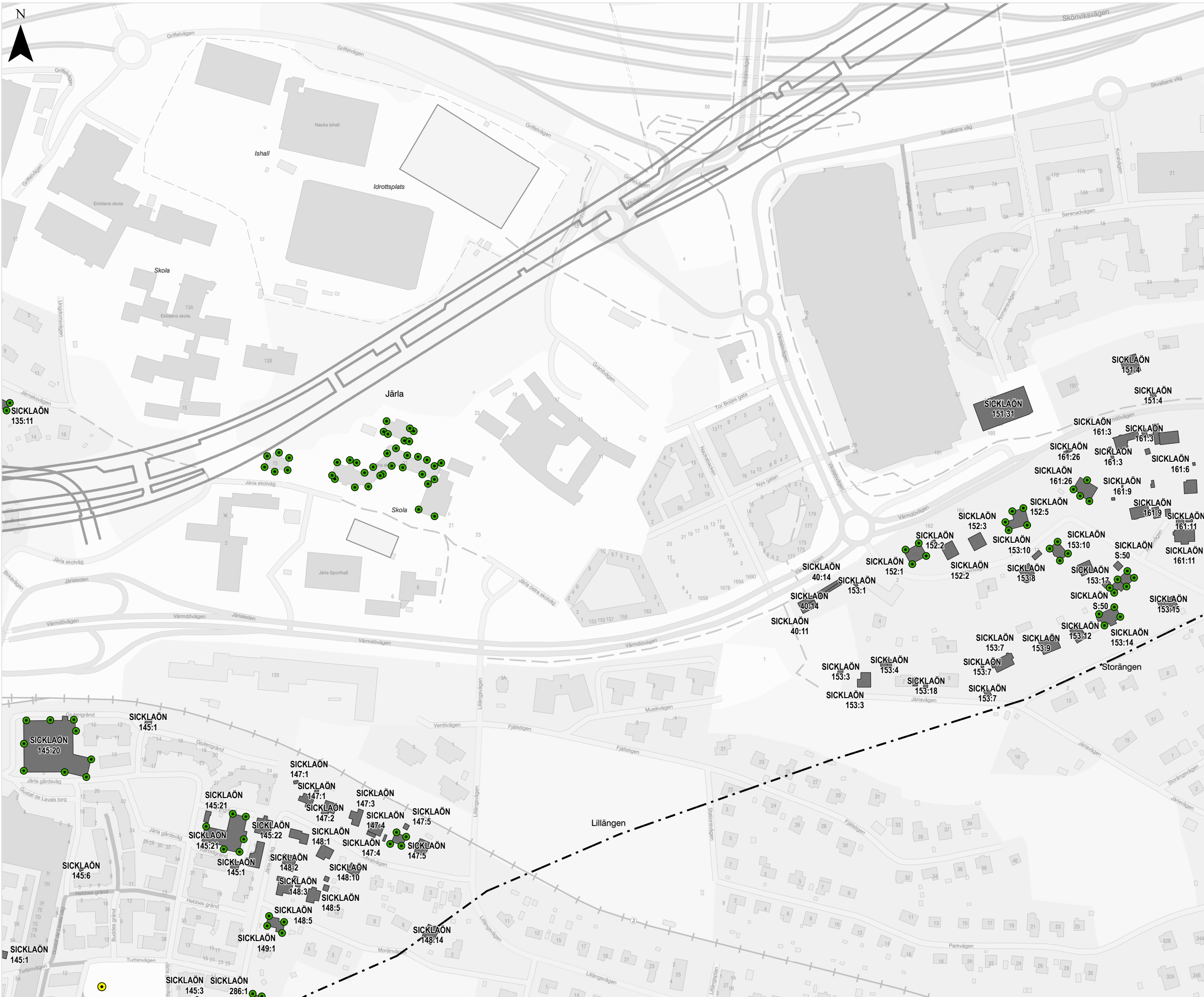
- Grundläggning på lera
- Grundläggning på träpålar
- Okänd grundläggning



Teckenförklaring

-  Markpunkt (1 st)
 -  Dubb i byggnad/konstruktion (56 st)
 -  Tunnelbaneanläggning
 -  Influensområde för grundvatten
 -  Känslig anläggning
- Grundläggning**
-  Grundläggning på lera
 -  Grundläggning på träpålar
 -  Okänd grundläggning





2140-P11-32-00002
 Kontrollprogram för vattenverksamhet

Bilaga 3. Grundvattenberoende objekt och observationspunkter för sättningar

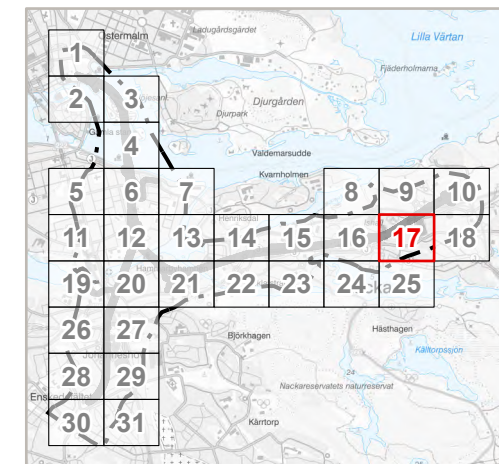
Tunnelbana från Kungsträdgården till Nacka och Söderort
 Sida 17 av 31

2023-06-27
 Skala (A3): 1:3 000
 Koordinatsystem: SWEREF99 18 00
 Ritad av: E. Meyer

© Lantmäteriet, Geodatasamverkan
 © Open Stockholm
 © Trafikverket

Teckenförklaring

- Markpunkt (1 st)
 - Dubb i byggnad/konstruktion (92 st)
 - Tunnelbaneanläggning
 - Influensområde för grundvatten
 - Känslig anläggning
- ### Grundläggning
- Grundläggning på lera
 - Grundläggning på träpålar
 - Okänd grundläggning

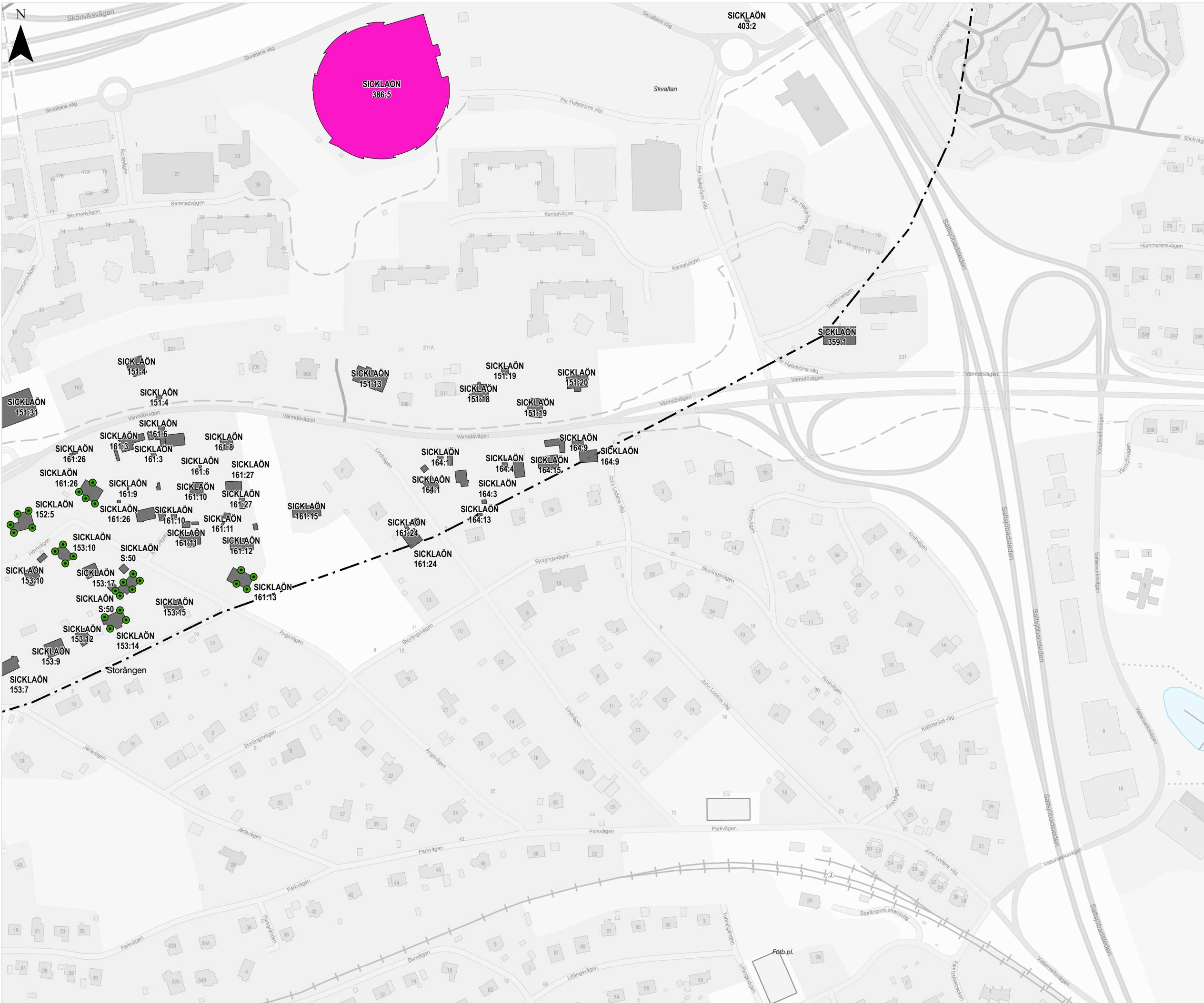
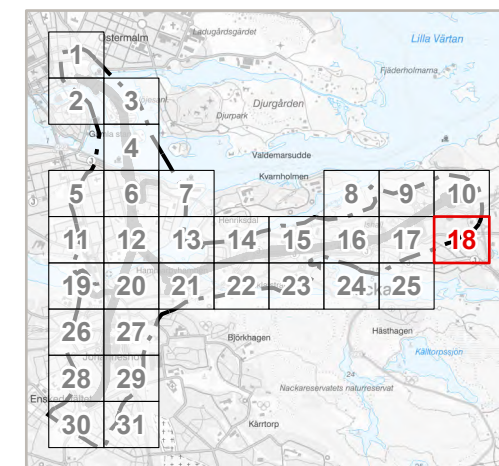


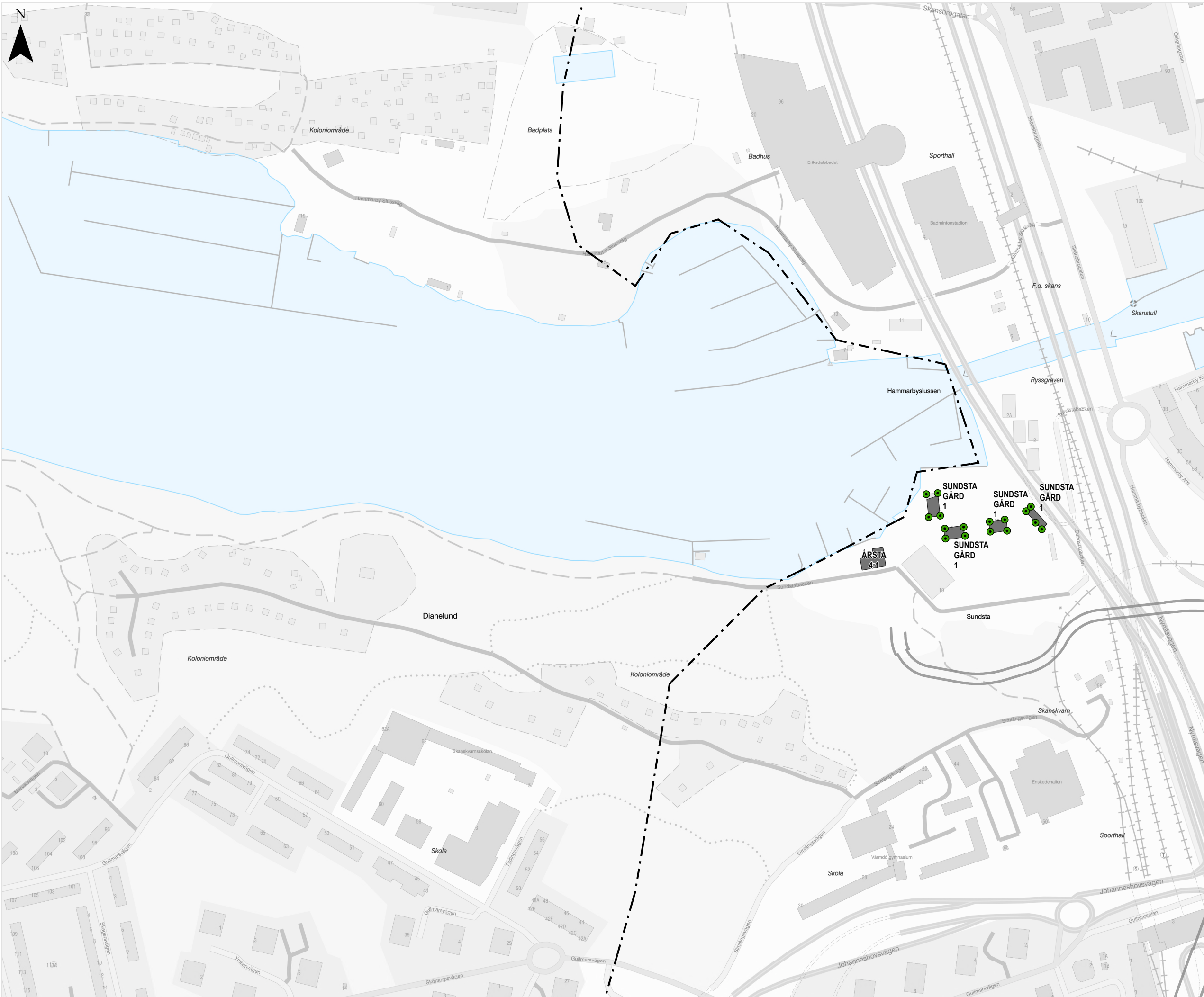
Teckenförklaring

- Markpunkt (0 st)
- Dubb i byggnad/konstruktion (27 st)
- Tunnelbaneanläggning
- ⋈ Influensområde för grundvatten
- Känslig anläggning

Grundläggning

- Grundläggning på lera
- Grundläggning på träpålar
- Okänd grundläggning





2140-P11-32-00002
 Kontrollprogram för vattenverksamhet

Bilaga 3. Grundvattenberoende objekt och observationspunkter för sättningar

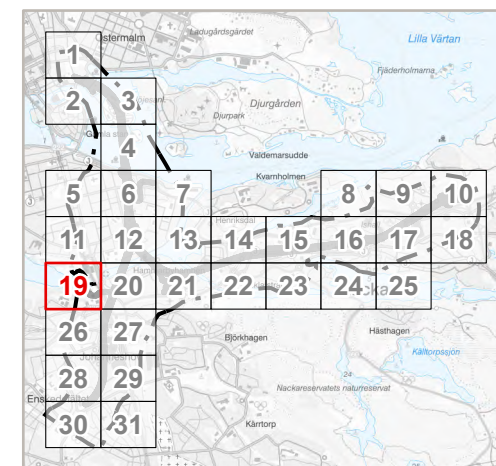
Tunnelbana från Kungsträdgården till Nacka och Söderort
 Sida 19 av 31

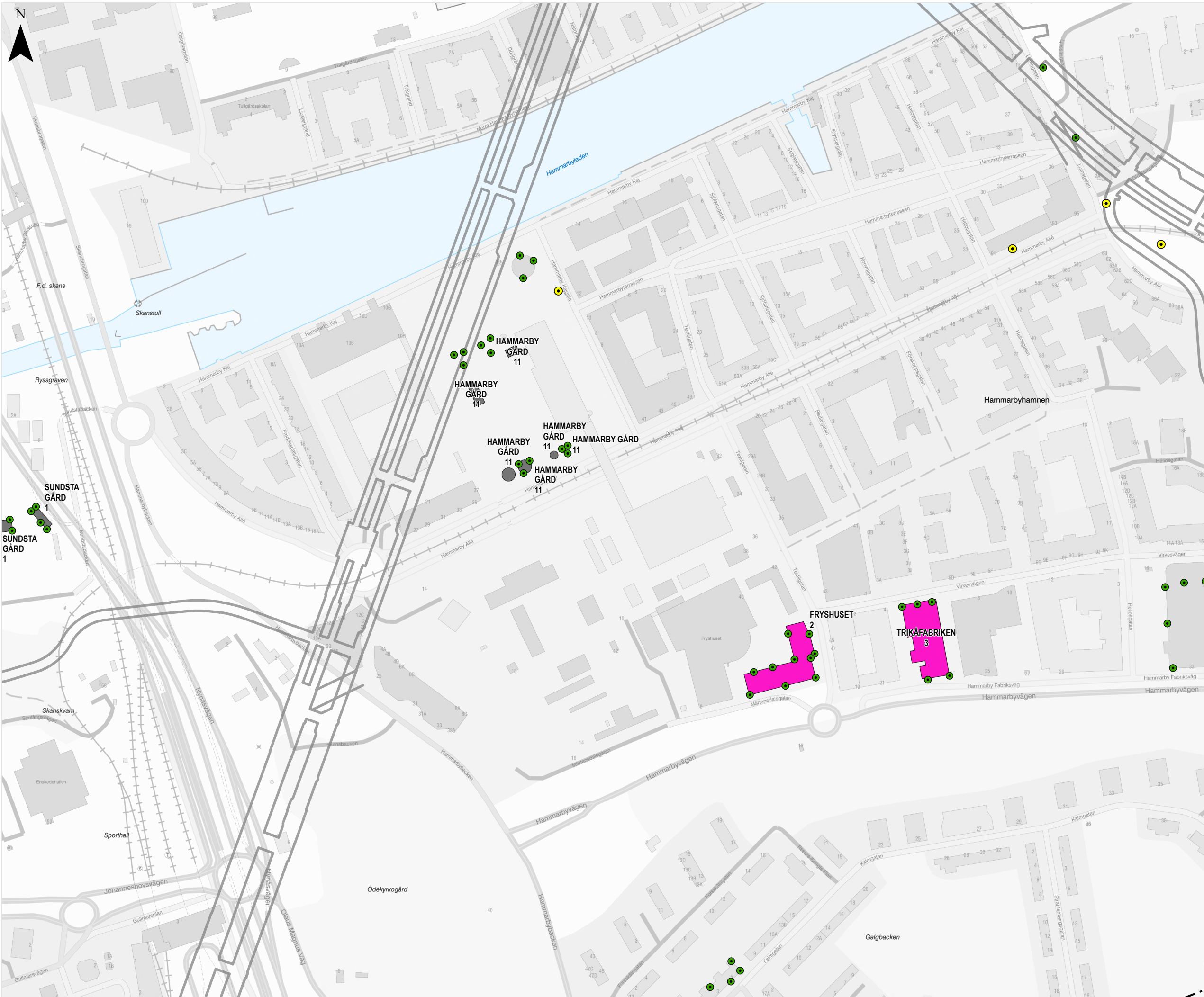
2023-06-27
 Skala (A3): 1:3 000
 Koordinatsystem: SWEREF99 18 00
 Ritad av: E. Meyer

© Lantmäteriet, Geodatasamverkan
 © Open Stockholm
 © Trafikverket

Teckenförklaring

- Markpunkt (0 st)
 - Dubb i byggnad/konstruktion (16 st)
 - Tunnelbaneanläggning
 - Influensområde för grundvatten
 - Känslig anläggning
- Grundläggning**
- Grundläggning på lera
 - Grundläggning på träpälars
 - Okänd grundläggning





2140-P11-32-00002
 Kontrollprogram för vattenverksamhet
 Bilaga 3. Grundvattenberoende objekt och observationspunkter för sättningar

Tunnelbana från Kungsträdgården till Nacka och Söderort
 Sida 20 av 31

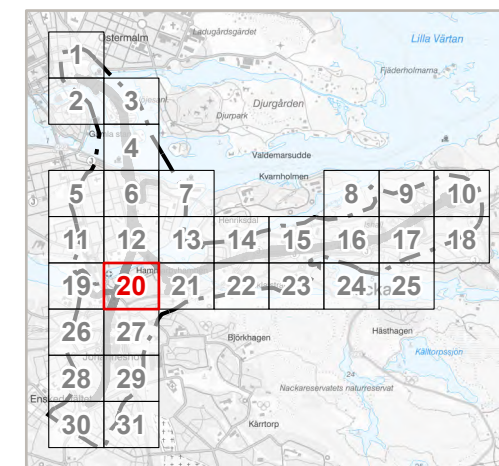
2023-06-27
 Skala (A3): 1:3 000
 Koordinatsystem: SWEREF99 18 00
 Ritad av: E. Meyer
 0 25 50 100 m
 © Lantmäteriet, Geodatasamverkan
 © Open Stockholm
 © Trafikverket

Teckenförklaring

- Markpunkt (4 st)
- Dubb i byggnad/konstruktion (48 st)
- Tunnelbaneanläggning
- Influensområde för grundvatten
- Känslig anläggning

Grundläggning

- Grundläggning på lera
- Grundläggning på träpälars
- Okänd grundläggning

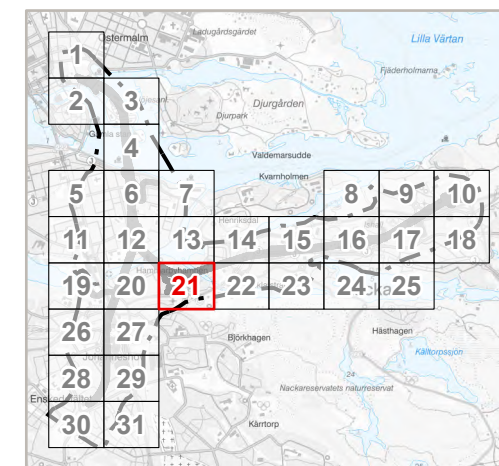


Teckenförklaring




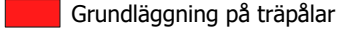
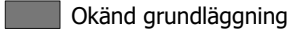
- Markpunkt (20 st)
- Dubb i byggnad/konstruktion (8 st)
- Tunnelbaneanläggning
- ⋯ Influensområde för grundvatten
- Känslig anläggning

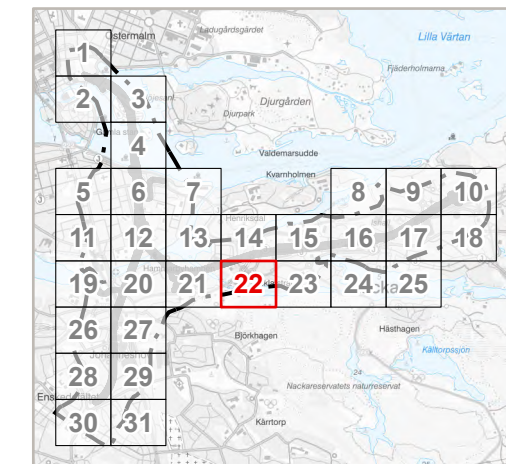
Grundläggning

- Grundläggning på lera
- Grundläggning på träpålar
- Okänd grundläggning











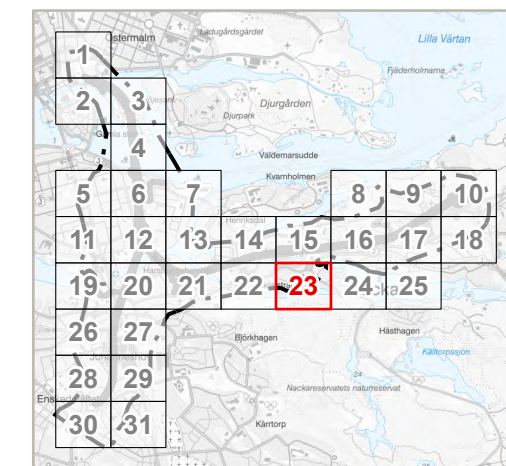
Teckenförklaring

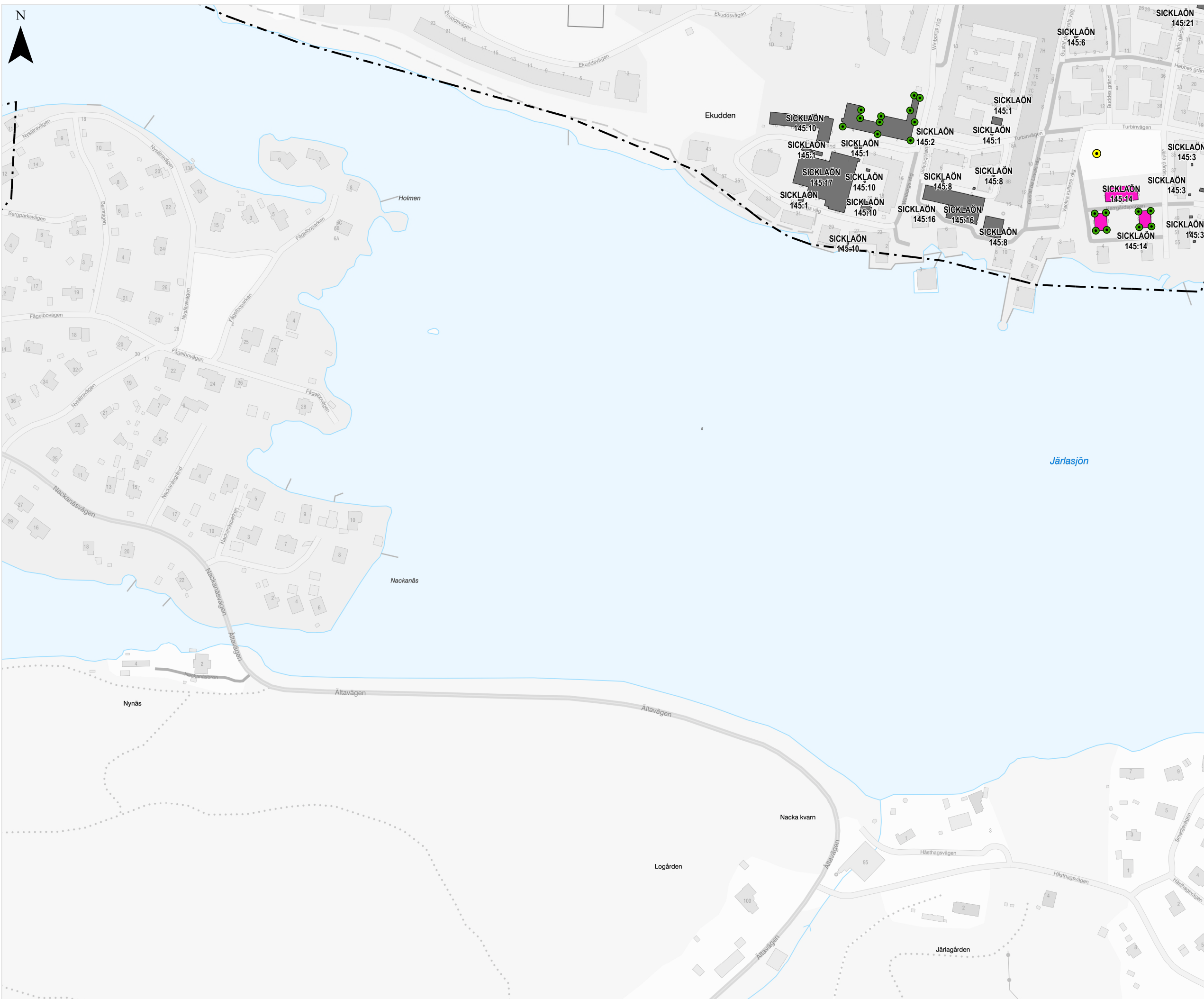
-  Markpunkt (14 st)
 -  Dubb i byggnad/konstruktion (47 st)
 -  Tunnelbaneanläggning
 -  Influensområde för grundvatten
 -  Känslig anläggning
- Grundläggning**
-  Grundläggning på lera
 -  Grundläggning på träpålar
 -  Okänd grundläggning



Teckenförklaring

-  Markpunkt (2 st)
 -  Dubb i byggnad/konstruktion (45 st)
 -  Tunnelbaneanläggning
 -  Influensområde för grundvatten
 -  Känslig anläggning
- Grundläggning**
-  Grundläggning på lera
 -  Grundläggning på träpålar
 -  Okänd grundläggning





2140-P11-32-00002
 Kontrollprogram för vattenverksamhet

Bilaga 3. Grundvattenberoende objekt och observationspunkter för sättningar

Tunnelbana från Kungsträdgården till Nacka och Söderort
 Sida 24 av 31

2023-06-27
 Skala (A3): 1:3 000
 Koordinatsystem: SWEREF99 18 00
 Ritad av: E. Meyer
 0 25 50 100 m

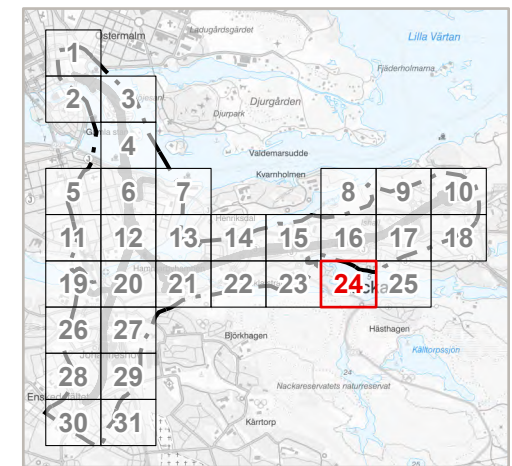
© Lantmäteriet, Geodatasamverkan
 © Open Stockholm
 © Trafikverket

Teckenförklaring

- Markpunkt (1 st)
- Dubb i byggnad/konstruktion (19 st)
- Tunnelbaneanläggning
- Influensområde för grundvatten
- Känslig anläggning

Grundläggning

- Grundläggning på lera
- Grundläggning på träpålar
- Okänd grundläggning



2140-P11-32-00002

Kontrollprogram för vattenverksamhet

Bilaga 3. Grundvattenberoende objekt och observationspunkter för sättningar

Tunnelbana från Kungsträdgården till Nacka och Söderort

Sida 25 av 31

2023-06-27

Skala (A3): 1:3 000

Koordinatsystem: SWEREF99 18 00

Ritad av: E. Meyer

0 25 50 100 m

© Lantmäteriet, Geodatasamverkan

© Open Stockholm

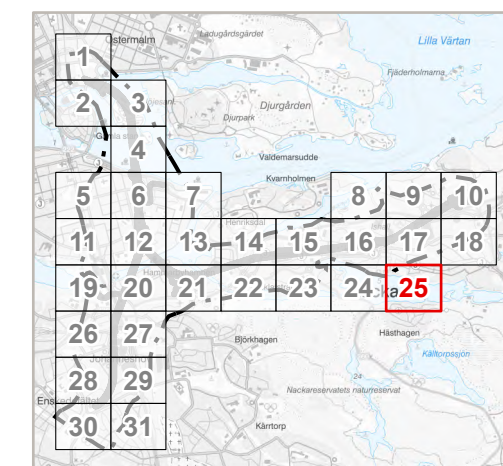
© Trafikverket

Teckenförklaring

- Markpunkt (1 st)
- Dubb i byggnad/konstruktion (21 st)
- Tunnelbaneanläggning
- ⋈ Influensområde för grundvatten
- Känslig anläggning

Grundläggning

- Grundläggning på lera
- Grundläggning på träpålar
- Okänd grundläggning











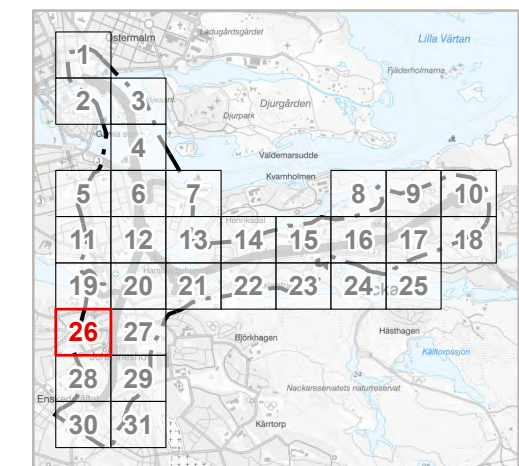
Bilaga 3. Grundvattenberoende objekt och observationspunkter för sättningar

Tunnelbana från Kungsträdgården till Nacka och Söderort
 Sida 26 av 31

2023-06-27
 Skala (A3): 1:3 000
 Koordinatsystem: SWEREF99 18 00
 Ritad av: E. Meyer
 0 25 50 100 m
 © Lantmäteriet, Geodatasamverkan
 © Open Stockholm
 © Trafikverket

Teckenförklaring

-  Markpunkt (0 st)
 -  Dubb i byggnad/konstruktion (75 st)
 -  Tunnelbaneanläggning
 -  Influensområde för grundvatten
 -  Känslig anläggning
- Grundläggning**
-  Grundläggning på lera
 -  Grundläggning på träpålar
 -  Okänd grundläggning





2140-P11-32-00002
 Kontrollprogram för vattenverksamhet

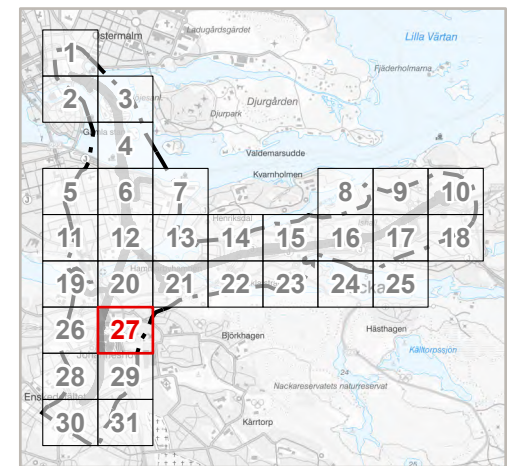
Bilaga 3. Grundvattenberoende objekt och observationspunkter för sättningar

Tunnelbana från Kungsträdgården till Nacka och Söderort
 Sida 27 av 31

2023-06-27
 Skala (A3): 1:3 000
 Koordinatsystem: SWEREF99 18 00
 Ritad av: E. Meyer
 0 25 50 100 m
 © Lantmäteriet, Geodatasamverkan
 © Open Stockholm
 © Trafikverket

Teckenförklaring

- Markpunkt (0 st)
 - Dubb i byggnad/konstruktion (50 st)
 - Tunnelbaneanläggning
 - Influensområde för grundvatten
 - Känslig anläggning
- Grundläggning**
- Grundläggning på lera
 - Grundläggning på träpålar
 - Okänd grundläggning

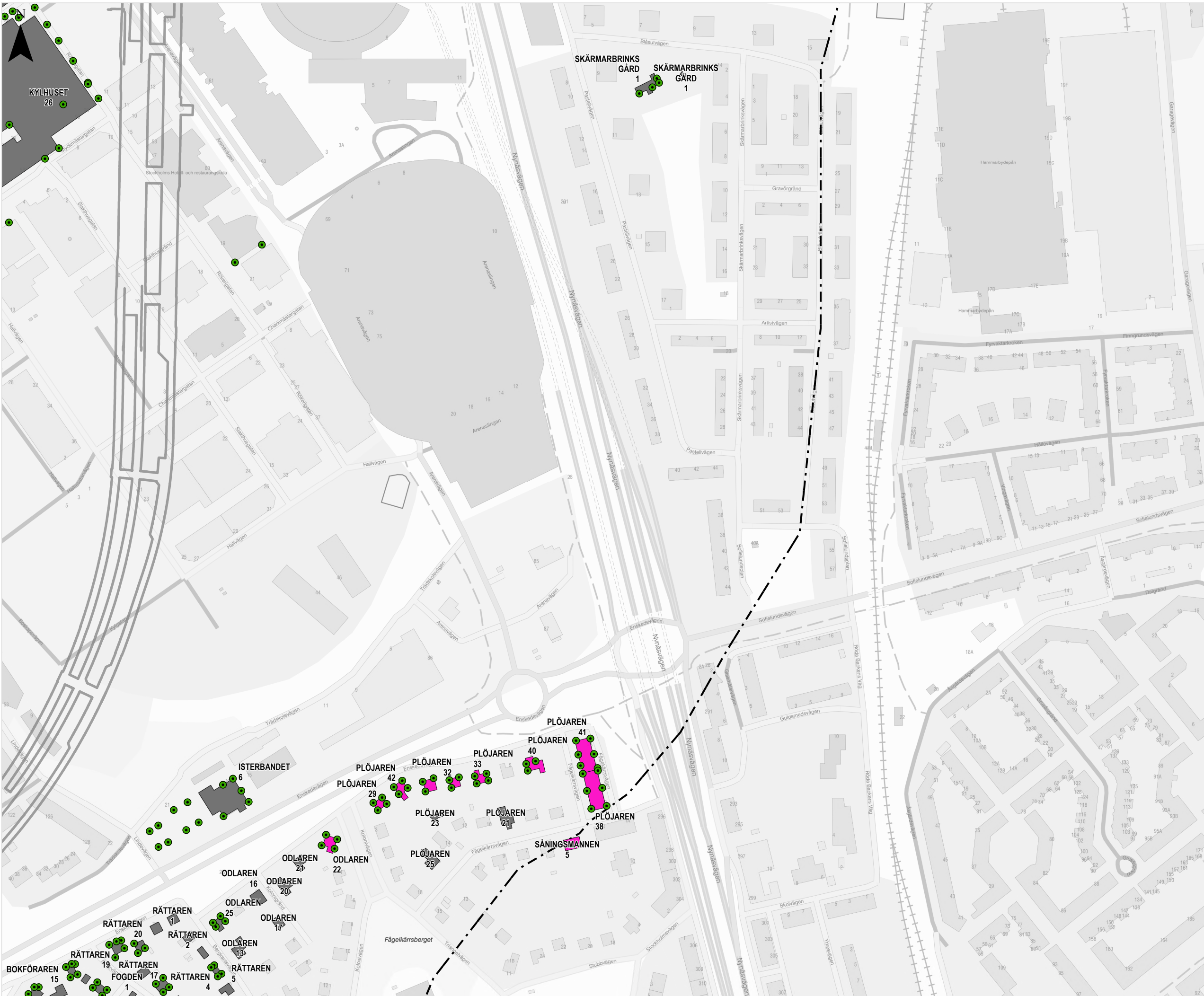
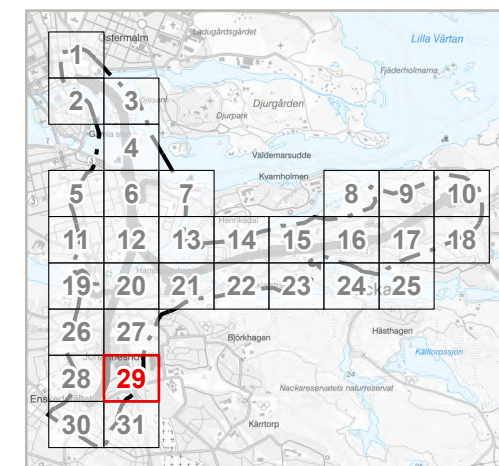


Teckenförklaring





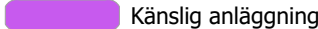

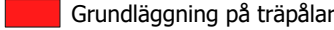
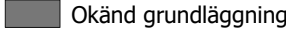
- Markpunkt (0 st)
- Dubb i byggnad/konstruktion (103 st)
- Tunnelbaneanläggning
- Influensområde för grundvatten
- Känslig anläggning

Grundläggning

- Grundläggning på lera
- Grundläggning på träpälars
- Okänd grundläggning



Teckenförklaring

-  Markpunkt (0 st)
 -  Dubb i byggnad/konstruktion (106 st)
 -  Tunnelbaneanläggning
 -  Influensområde för grundvatten
 -  Känslig anläggning
- Grundläggning**
-  Grundläggning på lera
 -  Grundläggning på träpålar
 -  Okänd grundläggning

