

Förvaltning för utbyggd tunnelbana
Avdelning Söder

Författare: Veronika Lund
Upprättad: 2020-02-17
Senast reviderad: 2023-07-14
Diarienummer: FUT 2140-P11-32-00019

Bilaga 5. Åtgärdsnivåer för grundvattenberoende objekt

Tillhörande kontrollprogram för vattenverksamhet för utbyggnad av tunnelbana från Kungsträdgården till Nacka och Söderort

Kontrollprogram för vattenverksamhet
Tunnelbana från Kungsträdgården till Nacka och Söderort

Bilaga nr	Titel	Kvarter	Senast uppdaterad
Bilaga 5.1	Norrmalm-Södermalm	BARNÄNGENS GÅRD	2020-02-17
		BODARNE	2020-12-22
		BONDEN STÖRRE	2020-12-22
		BONDESONEN STÖRRE	2020-12-22
		BONDETORPET	2023-06-20
		BÅTSMANNEN STÖRRE	2020-12-22
		DAGAKARLEN	2023-06-20
		DOSTHOFFSKA Huset	2020-12-22
		FLAGGMANNEN	2020-02-17
		FÄRGARGÅRDEN	2023-06-20
		GAMEN	2020-02-17
		GURKAN	2023-06-20
		HARVEN	2020-02-17
		HÄSTEN	2020-12-22
		KATTHAVET	2020-12-22
		KOLONNEN	2020-02-17
		KRITAN	2020-02-17
		KUNGLIGA TRÄDGÅRDEN	2020-12-22
		KÄPPLINGEHOLMEN	2020-12-22
		LADUGÅRDSBRON	2020-12-22
		MATROSEN	2020-02-17
		MÅNS BOCK	2020-12-22
		NORRMALM	2020-12-22
		NORRSTRÖM	2020-02-17
		NÄCKEBRO	2020-12-22
		OBELISKEN	2020-02-17
		PRISMAT	2020-02-17
		PYRAMIDEN	2020-02-17
		RISET	2020-02-17
		RÄNNILEN	2020-12-22
		SILLHOVET	2020-12-22
		SKEPPSHOLMEN	2020-12-22
		SKRAVELBERGET MINDRE	2020-02-17
		SKÄREN	2020-12-22
		SLAMSTATIONEN	2020-12-22
		SOMMAREN	2020-12-22
		STADSVARVET	2020-12-22
		STUREN MINDRE	2020-12-22
		STUREN MINSTA	2020-12-22
		STUREN STÖRRE	2020-12-22
STYRPINNEN	2020-12-22		
SÖDERMALM	2022-04-29		

Kontrollprogram för vattenverksamhet
Tunnelbana från Kungsträdgården till Nacka och Söderort

		TEGELSLAGAREN	2020-12-22
		TEGEN	2020-12-22
		THALIA	2020-12-22
		TIMMERMANNEN	2020-12-22
		VINTERTULLEN	2022-04-29
		VINTERTULLEN MINDRE	2020-02-17
Bilaga 5.2	Söderort	ASPDUNGEN	2020-02-17
		BACKSTUGAN	2020-12-22
		BLÄCKSVAMPEN	2020-12-22
		BOKFÖRAREN	2020-12-22
		CHAMPINJONEN	2020-12-22
		DAGSVERKAREN	2020-02-17
		DRIVHUSET	2022-04-29
		DRÄNGEN	2020-12-22
		DUVSLAGET	2020-12-22
		FJÄRDINGSMANNEN	2020-12-22
		FLUGSVAMPEN	2020-12-22
		FOGDEN	2020-12-22
		FRYSHUSET	2020-12-22
		GODSÅGAREN	2020-12-22
		HAMMARBY GÅRD	2023-06-20
		HAMMARBYHÖJDEN	2022-04-29
		HEMMANSÅGAREN	2020-12-22
		HÖBÄRGNINGEN	2020-02-17
		HÖSKULLEN	2020-12-22
		INSPEKTOREN	2020-12-22
		ISTERBANDET	2022-04-29
		JORDÄRTSKOCKAN	2020-12-22
		KRYPBÖNAN	2020-12-22
		KYLHUSET	2022-04-29
		LANTBRUKAREN	2020-12-22
		LANTMANNEN	2020-02-17
		LIDRET	2020-12-22
		LINDE TORP	2020-02-17
		LUGNET	2020-02-17
		LUSTHUSET	2020-12-22
		LÄNSMANNEN	2020-12-22
		MURKLAN	2020-12-22
		ODLAREN	2020-02-17
PALSTERNACKAN	2020-12-22		
PLANSKOLAN	2020-02-17		
PLÖJAREN	2020-02-17		
RENSERIET	2020-02-17		
RÄTTAREN	2020-12-22		

Kontrollprogram för vattenverksamhet
Tunnelbana från Kungsträdgården till Nacka och Söderort

		SKÄRMABRINKS GÅRD	2020-02-17
		SLAKTHUSET	2020-02-17
		SLAKTMASKEN	2020-02-17
		SLÅTTERKARLEN	2020-12-22
		SMÅBRUKAREN	2020-12-22
		STATAREN	2020-12-22
		STÖRBÖNAN	2020-12-22
		STORKREMLAN	2020-12-22
		SUNDSTA GÅRD	2020-12-22
		SÅNINGSMANNEN	2020-02-17
		TALLBACKEN	2020-02-17
		TORPAREN	2020-12-22
		TRIKÅFABRIKEN	2020-12-22
		VINKÄLLAREN	2020-12-22
		ÅRSTA	2020-12-22
		ÄGGSVAMPEN	2020-12-22
Bilaga 5.3	Nacka	SICKLAÖN 115	2020-12-22
		SICKLAÖN 117	2020-12-22
		SICKLAÖN 118	2020-12-22
		SICKLAÖN 126	2020-12-22
		SICKLAÖN 129	2020-12-22
		SICKLAÖN 13	2022-04-29
		SICKLAÖN 130	2020-12-22
		SICKLAÖN 131	2020-12-22
		SICKLAÖN 134	2022-04-29
		SICKLAÖN 135	2020-12-22
		SICKLAÖN 138	2022-04-29
		SICKLAÖN 14	2022-04-29
		SICKLAÖN 145	2022-04-29
		SICKLAÖN 147	2020-02-17
		SICKLAÖN 148	2022-04-29
		SICKLAÖN 149	2020-02-17
		SICKLAÖN 151	2022-04-29
		SICKLAÖN 152	2022-04-29
		SICKLAÖN 153	2022-04-29
		SICKLAÖN 161	2022-04-29
		SICKLAÖN 164	2022-04-29
		SICKLAÖN 260	2020-02-17
		SICKLAÖN 261	2020-02-17
SICKLAÖN 262	2020-02-17		
SICKLAÖN 263	2020-02-17		
SICKLAÖN 268	2020-02-17		
SICKLAÖN 269	2020-02-17		
SICKLAÖN 271	2020-02-17		

Kontrollprogram för vattenverksamhet
Tunnelbana från Kungsträdgården till Nacka och Söderort

		SICKLAÖN 272	2020-02-17
		SICKLAÖN 274	2020-02-17
		SICKLAÖN 286	2022-04-29
		SICKLAÖN 350	2020-12-22
		SICKLAÖN 359	2020-02-17
		SICKLAÖN 260	2022-04-29
		SICKLAÖN 361	2022-04-29
		SICKLAÖN 380	2022-04-29
		SICKLAÖN 39	2020-12-22
		SICKLAÖN 390	2022-04-29
		SICKLAÖN 391	2022-04-29
		SICKLAÖN 393	2022-04-29
		SICKLAÖN 394	2022-04-29
		SICKLAÖN 396	2022-04-29
		SICKLAÖN 40	2023-06-20
		SICKLAÖN 403	2020-12-22
		SICKLAÖN 41	2020-12-22
		SICKLAÖN 76	2020-12-22
		SICKLAÖN 82	2020-02-17
		SICKLAÖN 83	2020-02-17
		SICKLAÖN 90	2020-12-22
		SICKLAÖN S	2022-04-29
		SÖDRA HAMMARBYHAMNEN	2020-12-22
Bilaga 5.4	Känsliga anläggningar	HAMMARBY FABRIKSVÄG	2020-12-22
		NACKARONDELLEN	2020-12-22
		PLANARONDELLEN	2020-12-22
		VÄRMDÖLEDEN SICKLA	2020-12-22
		KÄNSLIGA MARKFÖRLAGDA LEDNINGAR	2022-04-29
Bilaga 5.6	KML märkta objekt	NORRMALM/BLASIEHOLMEN	2020-12-22
		SKEPPSHOLMEN	
		MEDBORGARPLATSEN	

Bilaga 5 redovisar objekt som har grundvattenberoende grundläggning eller bedöms kunna vara grundvattenberoende samt åtgärdsnivåer för utvalda grundvattenrör som bevakar dessa. Åtgärdsnivåer granskas kontinuerligt och revideras löpande med avseende på aktuella grundvattendata inför byggstart av olika entreprenader.

I tabellen ovan anges vilka objekt som har justerats sedan kontrollprogrammet upprättades. I samband med den senaste revideringen har samtliga kartor uppdaterats inom Bilaga 5 med anledning av att många grundvattenrör har installerats sedan kontrollprogrammet upprättades.

Kontrollprogram för vattenverksamhet
Tunnelbana från Kungsträdgården till Nacka och Söderort

Redovisningen är uppdelad i kvarter och utefter kvarterens lokalisering i Norrmalm-Södermalm (5.1), Söderort (5.2) och Nacka (5.3). Känsliga anläggningar (5.4) och KML märkta objekt (5.6) är separata underbilagor och benämns efter lokala områdesnamn.

Bilaga 5.5 Känsliga träd-Ekar har utgått från Kontrollprogrammet i samband med PM Revidering 2021-12-22, eftersom utredning av arborist tydligt kan styrka att dessa träd inte är grundvattenberoende och därmed inte löper någon risk att kunna påverkas av anläggandet av nya tunnelbanan.

Bilaga 5.1

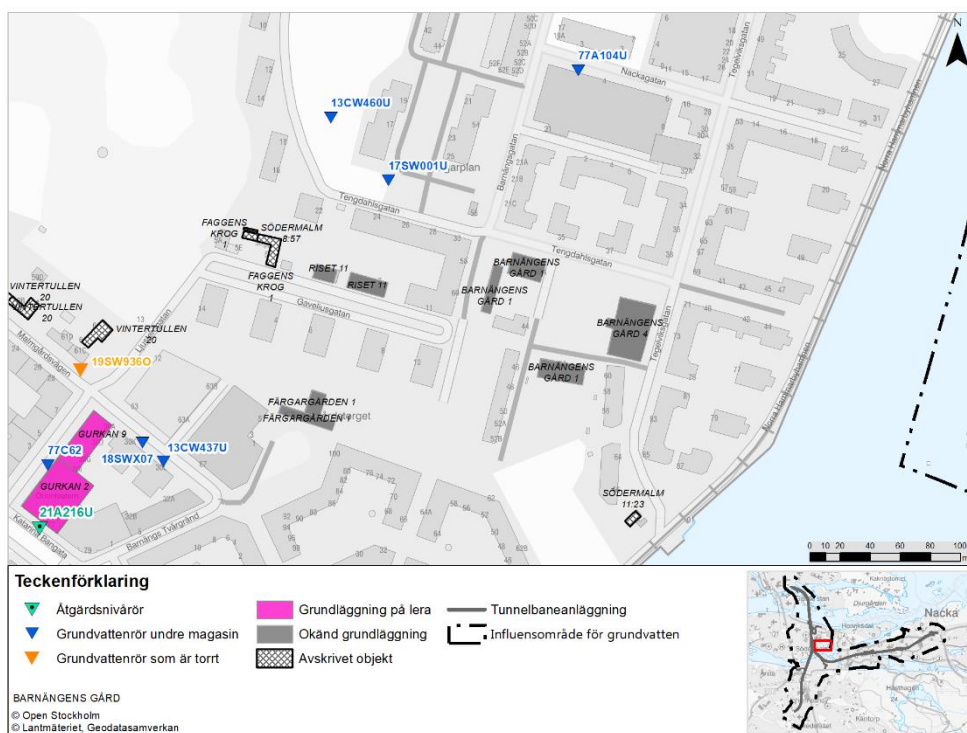
Norrmalm/Södermalm

Barnängens gård

Byggnader med okänd grundläggning.

Åtgärdsnivåer för känsliga objekt inom kvarteret Barnängens gård. Åtgärdsnivåerna är baserade på nivåmätningar genomförda under åren 2016–2019.

Grundvattenrör	Fastighetsbeteckning	Magasin	Åtgärdsnivå 1	Åtgärdsnivå 2
77A104U	1, 4	Undre	+5,03	+4,89

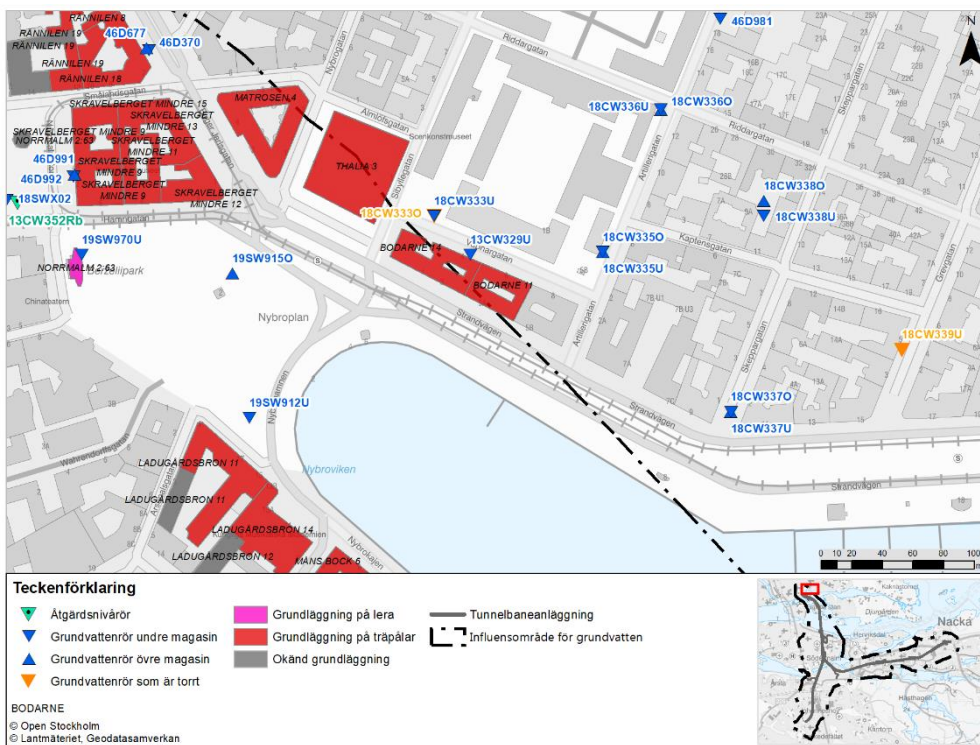


Bodarne

Byggnader med grundläggning på träpälår.

Åtgärdsnivåer för känsliga objekt inom kvarteret Bodarne. Åtgärdsnivåerna är baserade på nivåmätningar genomförda under åren 2016–2020.

Grundvattenrör	Fastighetsbeteckning	Magasin	Åtgärdsnivå 1	Åtgärdsnivå 2
13CW352Rb	11, 14	Undre	+0,04	-0,13



Bonden större

Byggnader med okänd grundläggning.

Åtgärdsnivåer för känsliga objekt inom kvarteret Bonden större. Åtgärdsnivåerna är baserade på nivåmätningar genomförda under åren 2013–2020.

Grundvattenrör	Fastighetsbeteckning	Magasin	Åtgärdsnivå 1	Åtgärdsnivå 2
76BES7	44, 45	Undre	+19,82	+19,40

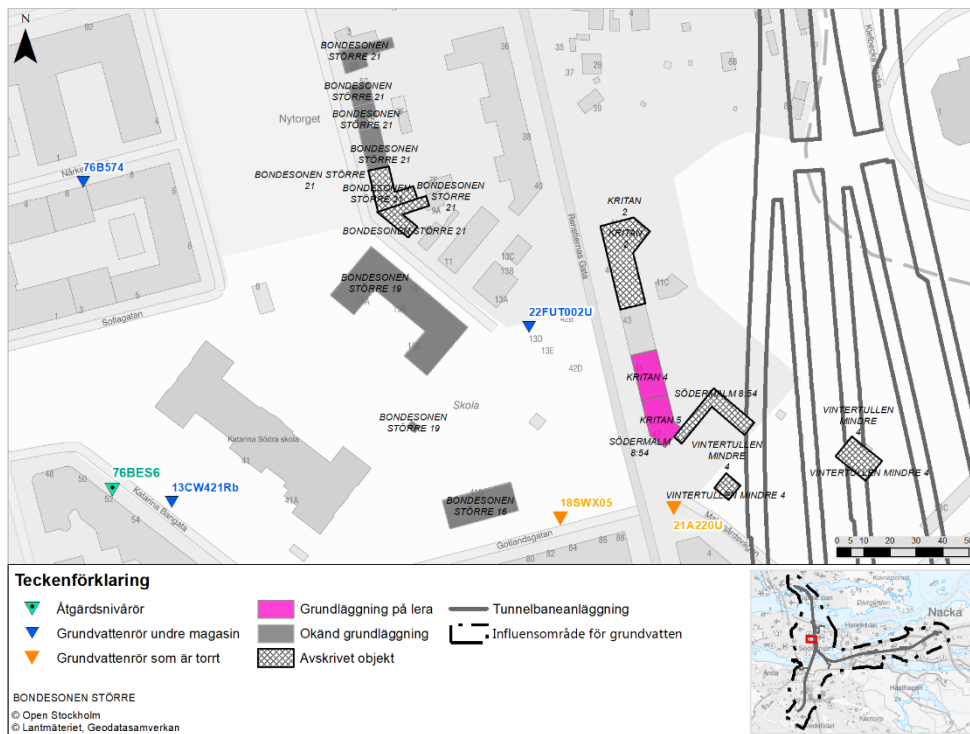


Bondesonen större

Byggnader med okänd grundläggning.

Åtgärdsnivåer för känsliga objekt inom kvarteret Bondesonen Större. Åtgärdsnivåerna är baserade på nivåmätningar genomförda under åren 2016–2020.

Grundvattenrör	Fastighetsbeteckning	Magasin	Åtgärdsnivå 1	Åtgärdsnivå 2
76BES6	16, 19, 21	Undre	+14,35	+14,26

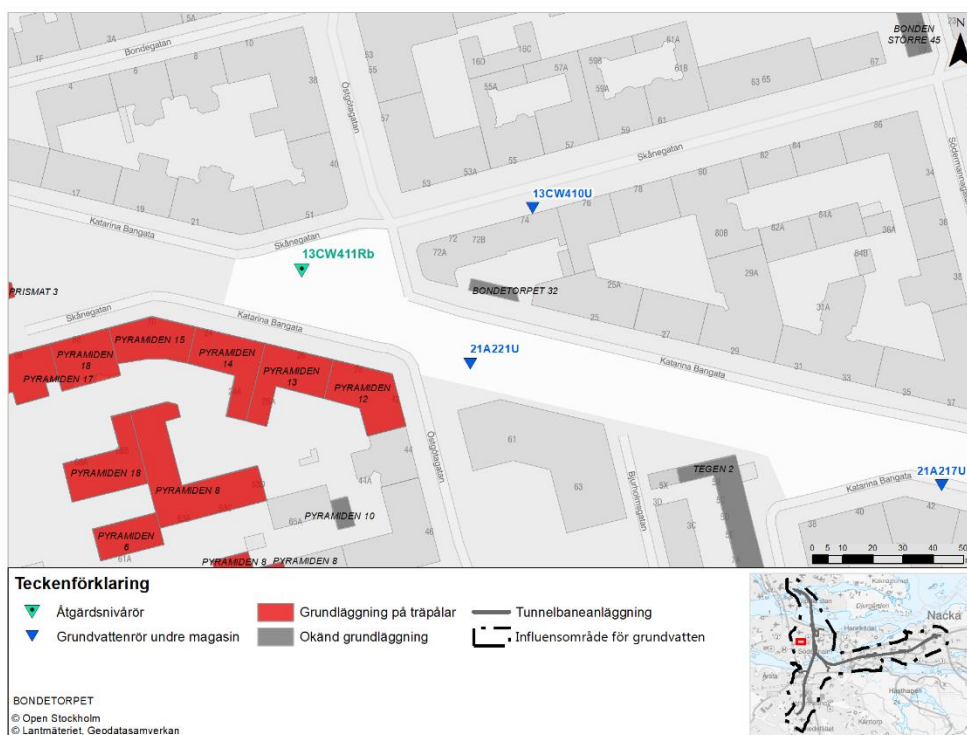


Bondetorp

Byggnader med okänd grundläggning.

Åtgärdsnivåer för känsliga objekt inom kvarteret Bondetorp. Åtgärdsnivåerna är baserade på nivåmätningar genomförda under åren 2013–2019.

Grundvattenrör	Fastighetsbeteckning	Magasin	Åtgärdsnivå 1	Åtgärdsnivå 2
13CW411RB	32	Undre	+15,16	+15,05



Båtsmannen större

Byggnader med grundläggning på lera eller med okänd grundläggning.

Åtgärdsnivåer för känsliga objekt inom kvarteret Båtsmannen större. Åtgärdsnivåerna är baserade på nivåmätningar genomförda under åren 2016-2020.

Grundvattenrör	Fastighetsbeteckning	Magasin	Åtgärdsnivå 1	Åtgärdsnivå 2
TGW1101	15, 18, 19, 20	Undre	+15,83	+15,63



Dagakarlen

Byggnader med okänd grundläggning och grundläggning på lera.

Åtgärdsnivåer för känsliga objekt inom kvarteret Dagakarlen. Åtgärdsnivåerna är baserade på nivåmätningar genomförda under åren 2016-2020.

Grundvattenrör	Fastighetsbeteckning	Magasin	Åtgärdsnivå 1	Åtgärdsnivå 2
TGW1101	20, 26, 32	Undre	+15,83	+15,63

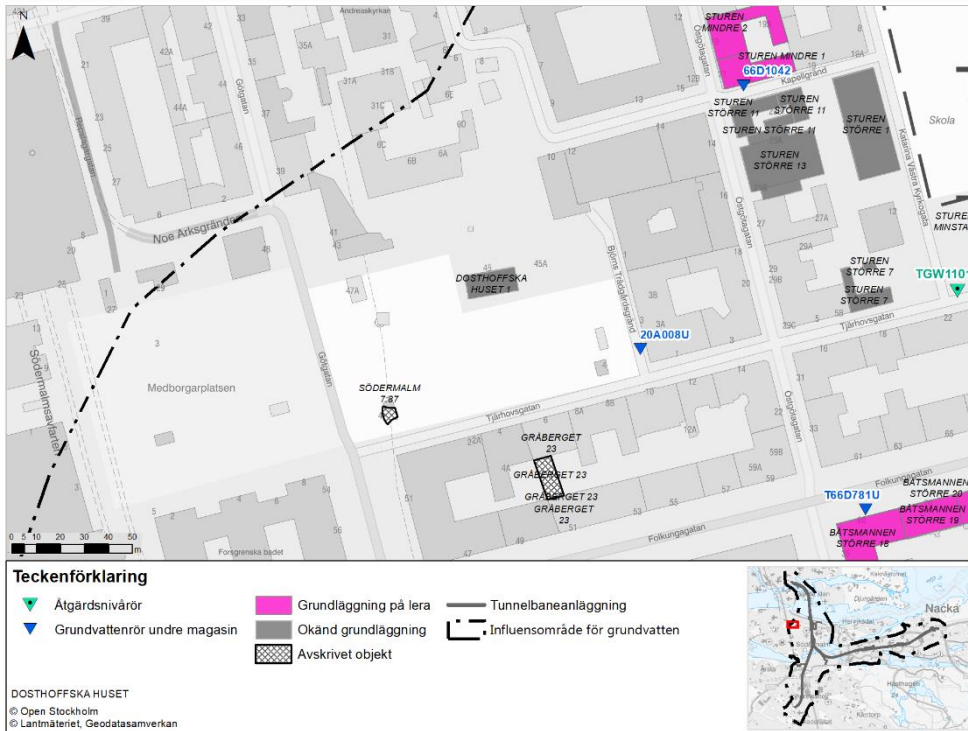


Dosthoffska huset

Byggnader med okänd grundläggning.

Åtgärdsnivåer för känsliga objekt inom kvarteret Dosthoffska huset. Åtgärdsnivåerna är baserade på nivåmätningar genomförda under åren 2016-2020.

Grundvattenrör	Fastighetsbeteckning	Magasin	Åtgärdsnivå 1	Åtgärdsnivå 2
TGW1101	1	Undre	+15,83	+15,63

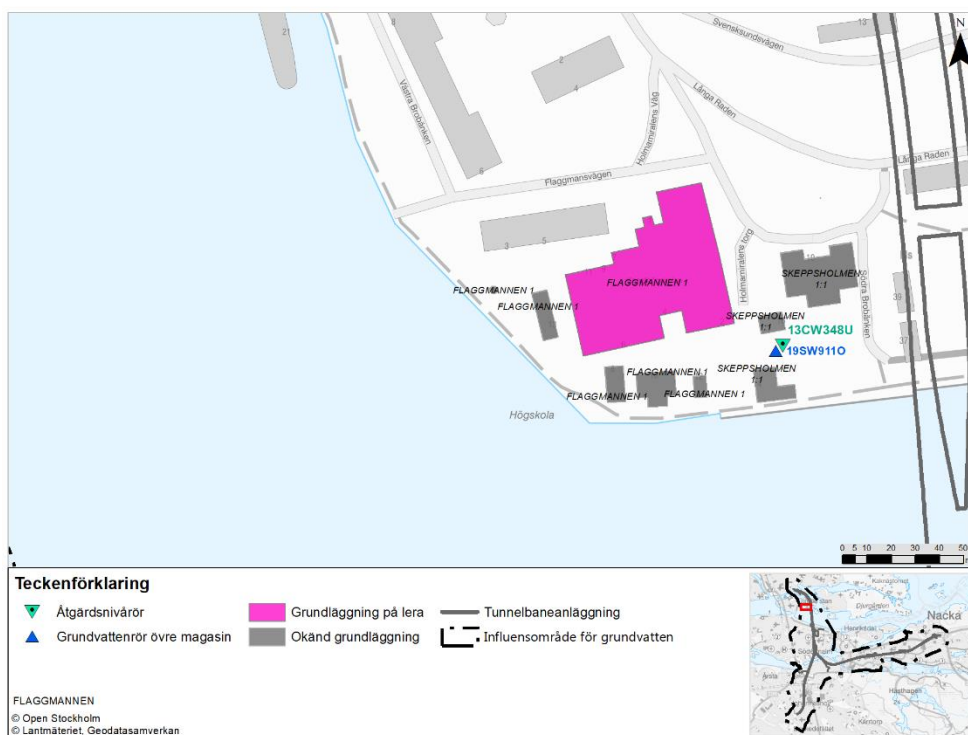


Flaggmannen

Byggnader med okänd grundläggning och med grundläggning på lera.

Åtgärdsnivåer för känsliga objekt inom kvarteret Flaggmannen. Åtgärdsnivåerna är baserade på nivåmätningar genomförda under åren 2013-2019.

Grundvattenrör	Fastighetsbeteckning	Magasin	Åtgärdsnivå 1	Åtgärdsnivå 2
13CW348U	1	Undre	+0,13	-0,06

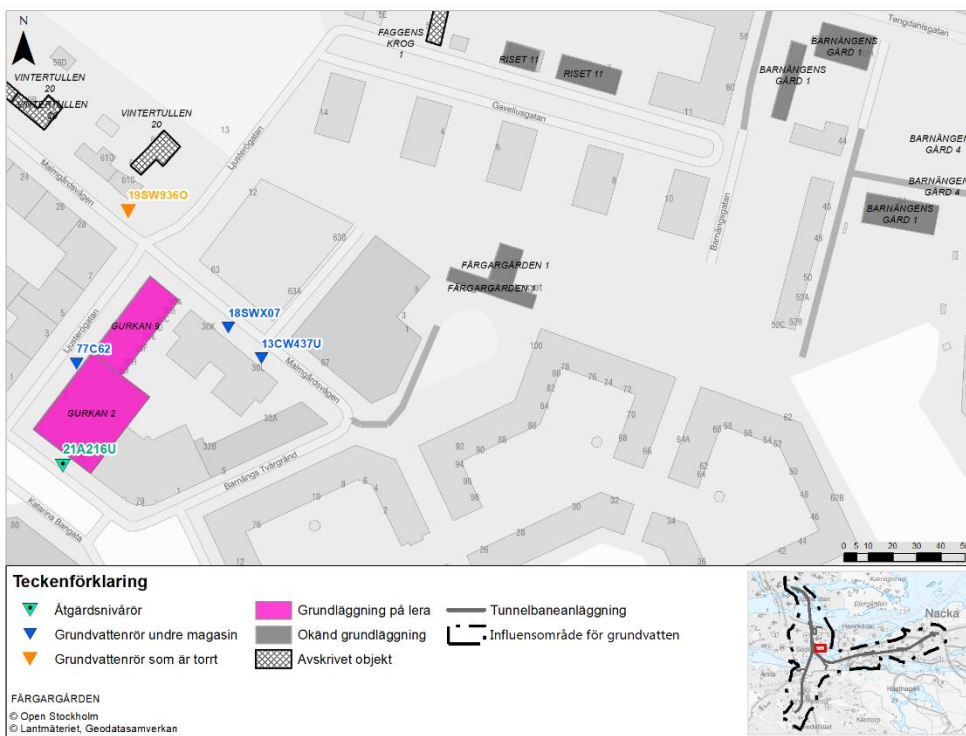


Färggården

Byggnader med grundläggning på okänd grundläggning.

Åtgärdsnivåer för känsliga objekt inom kvarteret Färggården. Åtgärdsnivåerna är baserade på nivåmätningar genomförda under åren 2021-2023.

Grundvattenrör	Fastighetsbeteckning	Magasin	Åtgärdsnivå 1	Åtgärdsnivå 2
21A216U	1	Undre	+2,08	+2,03



Gamen

Byggnader med okänd grundläggning

Åtgärdsnivåer för känsliga objekt inom kvarteret Gamen. Åtgärdsnivåerna är baserade på nivåmätningar genomförda under åren 2013-2019.

Grundvattenrör	Fastighetsbeteckning	Magasin	Åtgärdsnivå 1	Åtgärdsnivå 2
13CW411Rb	14, 15	Undre	+15,16	+15,05

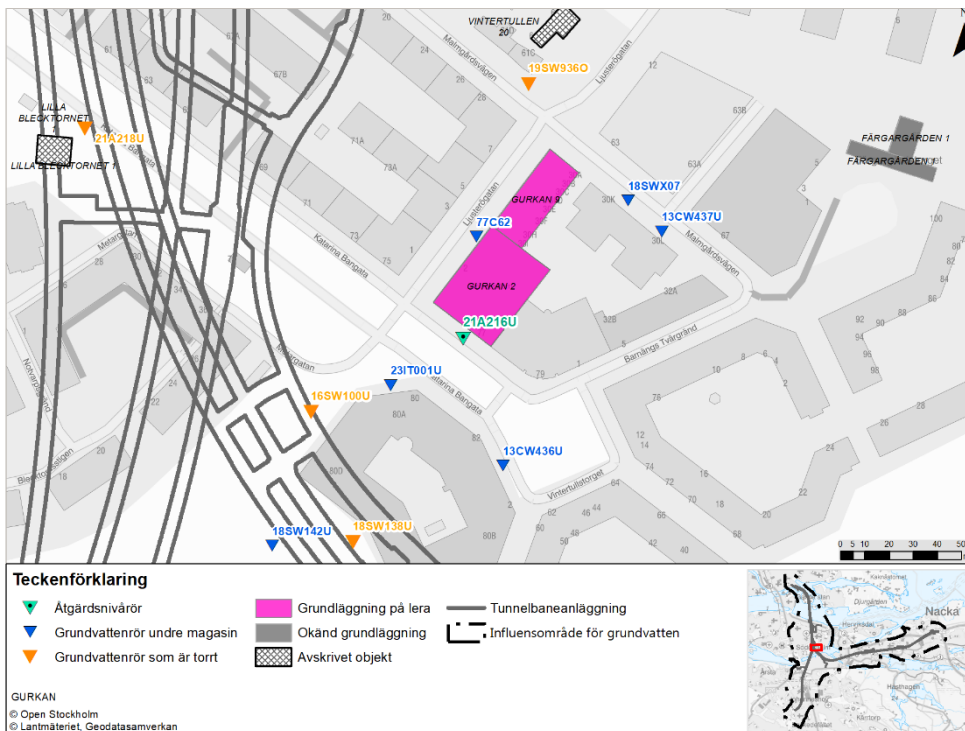


Gurkan

Byggnader med grundläggning på lera.

Åtgärdsnivåer för känsliga objekt inom kvarteret Gurkan. Åtgärdsnivåerna är baserade på nivåmätningar genomförda under åren 2021-2023.

Grundvattenrör	Fastighetsbeteckning	Magasin	Åtgärdsnivå 1	Åtgärdsnivå 2
21A216U	2, 9	Undre	+2,08	+2,03

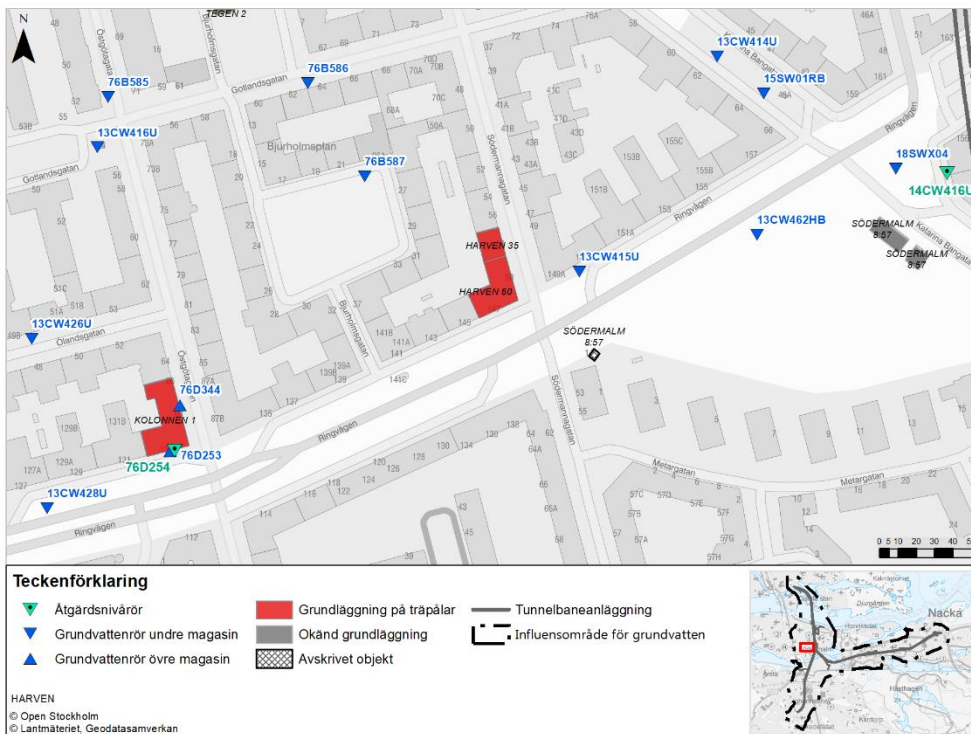


Harven

Byggnader med grundläggning på träpålar.

Åtgärdsnivåer för känsliga objekt inom kvarteret Harven. Åtgärdsnivåerna är baserade på nivåmätningar genomförda under åren 2014-2019.

Grundvattenrör	Fastighetsbeteckning	Magasin	Åtgärdsnivå 1	Åtgärdsnivå 2
14CW416U	35, 60	Undre	+9,28	+9,21

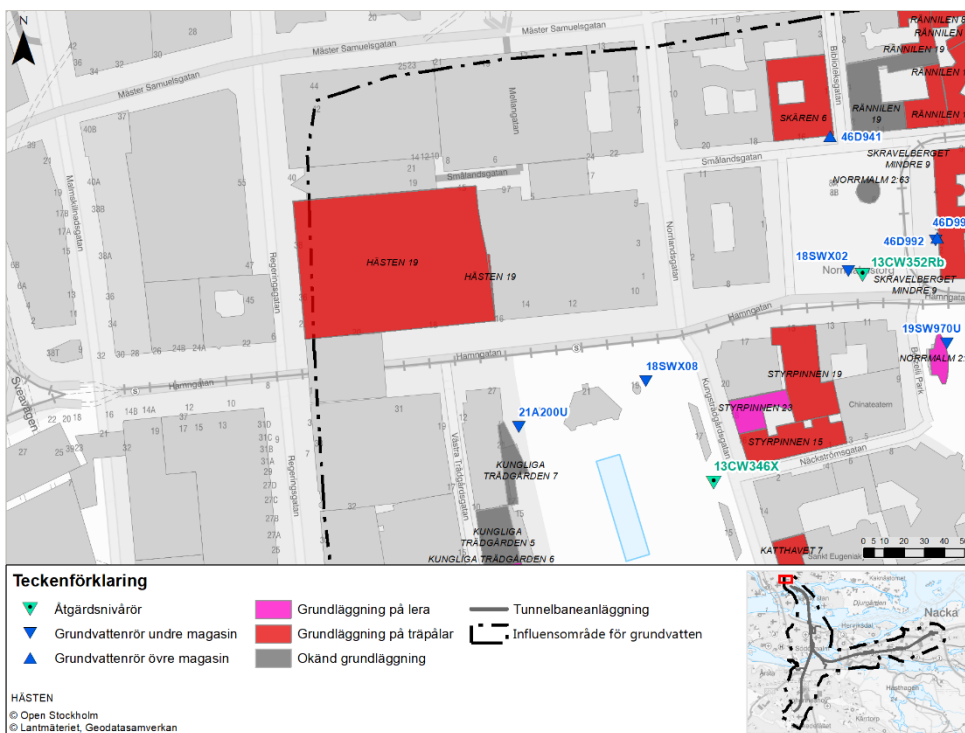


Hästen

Byggnader med grundläggning på träpålar.

Åtgärdsnivåer för känsliga objekt inom kvarteret Hästen. Åtgärdsnivåerna är baserade på nivåmätningar genomförda under åren 2013-2020.

Grundvattenrör	Fastighetsbeteckning	Magasin	Åtgärdsnivå 1	Åtgärdsnivå 2
13CW346X	19	Undre	+0,08	-0,12

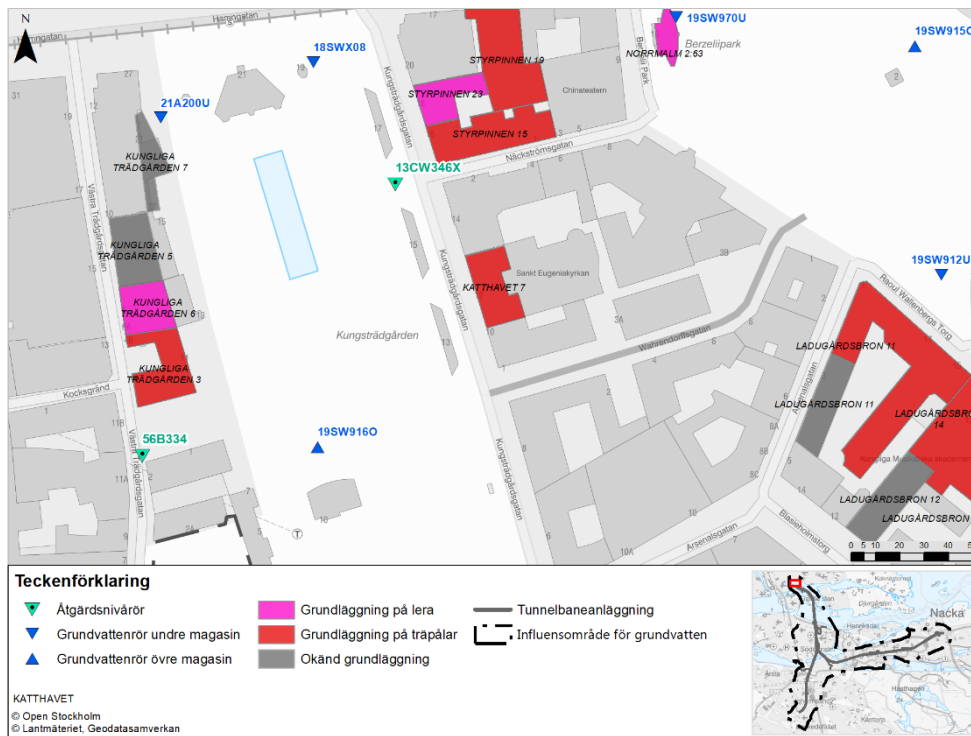


Katthavet

Byggnader med grundläggning på träpålar.

Åtgärdsnivåer för känsliga objekt inom kvarteret Katthavet. Åtgärdsnivåerna är baserade på nivåmätningar genomförda under åren 2013-2020.

Grundvattenrör	Fastighetsbeteckning	Magasin	Åtgärdsnivå 1	Åtgärdsnivå 2
13CW346X	7	Undre	+0,08	-0,12



Kolonnen

Byggnader med grundläggning på träpålar.

Åtgärdsnivåer för känsliga objekt inom kvarteret Kolonin. Åtgärdsnivåerna är baserade på nivåmätningar genomförda under åren 2016-2019.

Grundvattenrör	Fastighetsbeteckning	Magasin	Åtgärdsnivå 1	Åtgärdsnivå 2
76D254	1	Undre	+13,82	+13,66

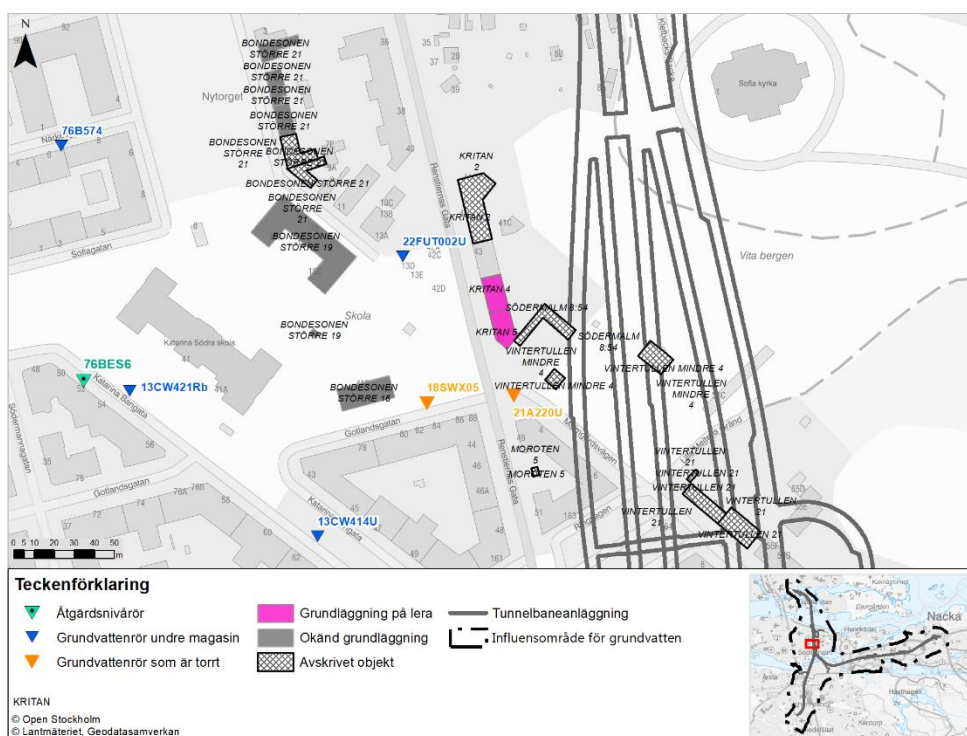


Kritan

Byggnader med grundläggning på lera.

Åtgärdsnivåer för känsliga objekt inom kvarteret Kritan. Åtgärdsnivåerna är baserade på nivåmätningar genomförda under åren 2016-2019.

Grundvattenrör	Fastighetsbeteckning	Magasin	Åtgärdsnivå 1	Åtgärdsnivå 2
76BES6	4, 5	Undre	+14,35	+14,26



Kungliga trädgården

Byggnader med okänd grundläggning, grundläggning på lera och grundläggning på träpålar.

Åtgärdsnivåer för känsliga objekt inom kvarteret Kungliga trädgården. Åtgärdsnivåerna är baserade på nivåmätningar genomförda under åren 2016-2020.

Grundvattenrör	Fastighetsbeteckning	Magasin	Åtgärdsnivå 1	Åtgärdsnivå 2
56B334	3, 5, 6, 7	Undre	-0,08	-0,18

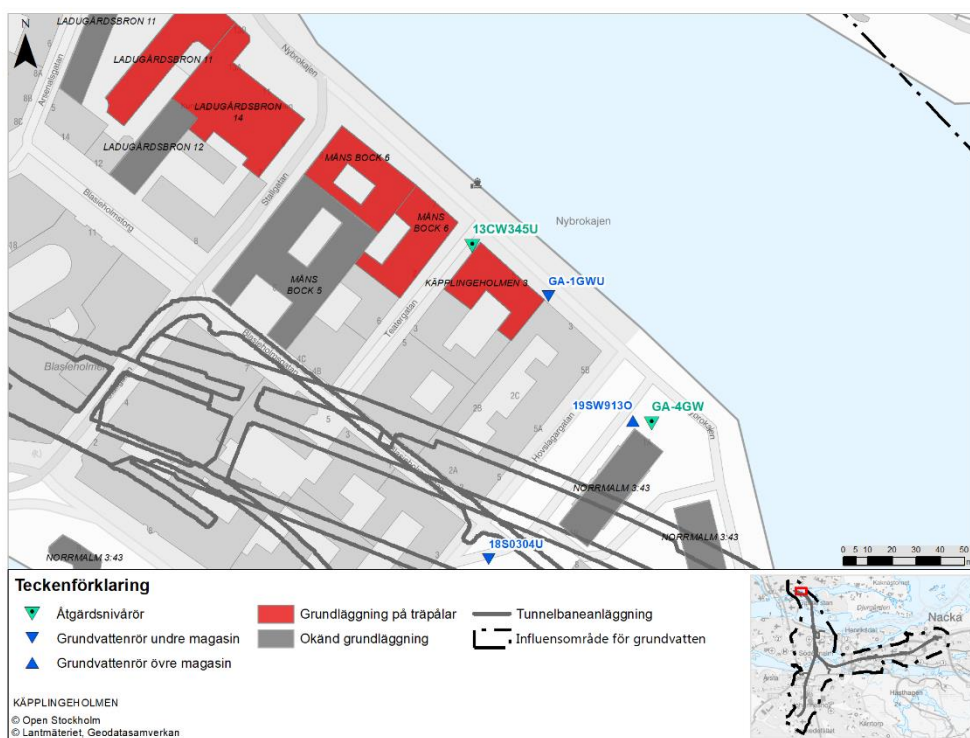


Käpplingeholmen

Byggnader med grundläggning på träpålar.

Åtgärdsnivåer för känsliga objekt inom kvarteret Käpplingeholmen. Åtgärdsnivåerna är baserade på nivåmätningar genomförda under åren 2013-2020.

Grundvattenrör	Fastighetsbeteckning	Magasin	Åtgärdsnivå 1	Åtgärdsnivå 2
13CW345U	3	Undre	+0,02	-0,14

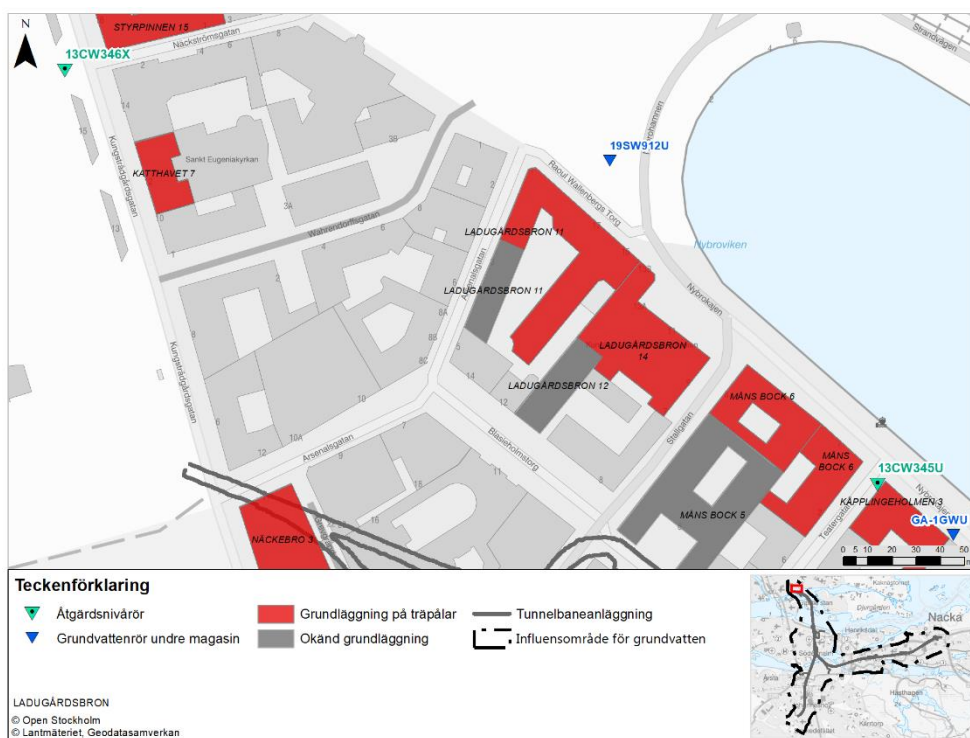


Ladugårdsbron

Byggnader med grundläggning på träpålar och okänd grundläggning.

Åtgärdsnivåer för känsliga objekt inom kvarteret Ladugårdsbron. Åtgärdsnivåerna är baserade på nivåmätningar genomförda under åren 2013-2020.

Grundvattenrör	Fastighetsbeteckning	Magasin	Åtgärdsnivå 1	Åtgärdsnivå 2
13CW345U	11, 12, 14	Undre	+0,02	-0,14

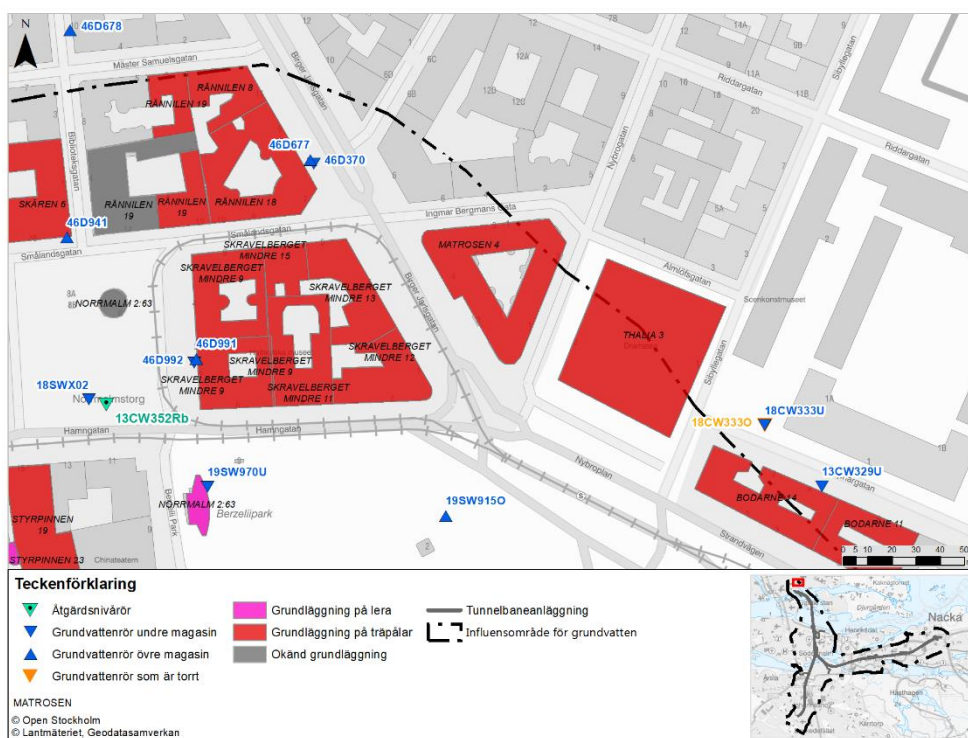


Matrosen

Byggnader med grundläggning på träpålar.

Åtgärdsnivåer för känsliga objekt inom kvarteret Matrosen. Åtgärdsnivåerna är baserade på nivåmätningar genomförda under åren 2016-2020.

Grundvattenrör	Fastighetsbeteckning	Magasin	Åtgärdsnivå 1	Åtgärdsnivå 2
13CW352Rb	4	Undre	+0,04	-0,13

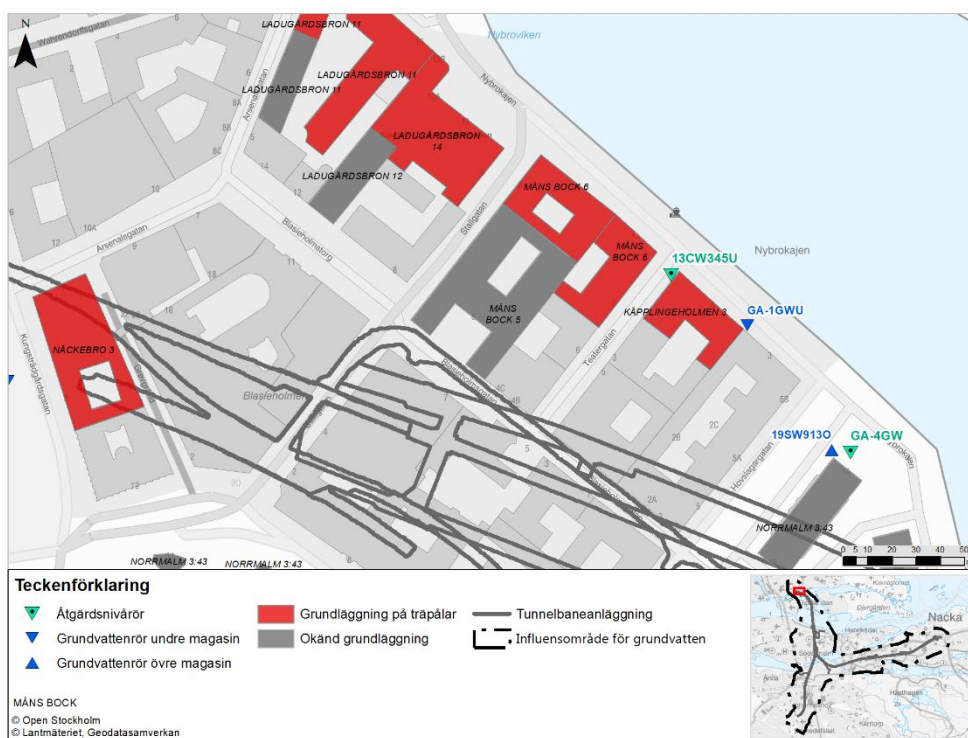


Måns bock

Byggnader med okänd grundläggning och med grundläggning på träpålar.

Åtgärdsnivåer för känsliga objekt inom kvarteret Måns bock. Åtgärdsnivåerna är baserade på nivåmätningar genomförda under åren 2013-2020.

Grundvattenrör	Fastighetsbeteckning	Magasin	Åtgärdsnivå 1	Åtgärdsnivå 2
13CW345U	5, 6	Undre	+0,02	-0,14



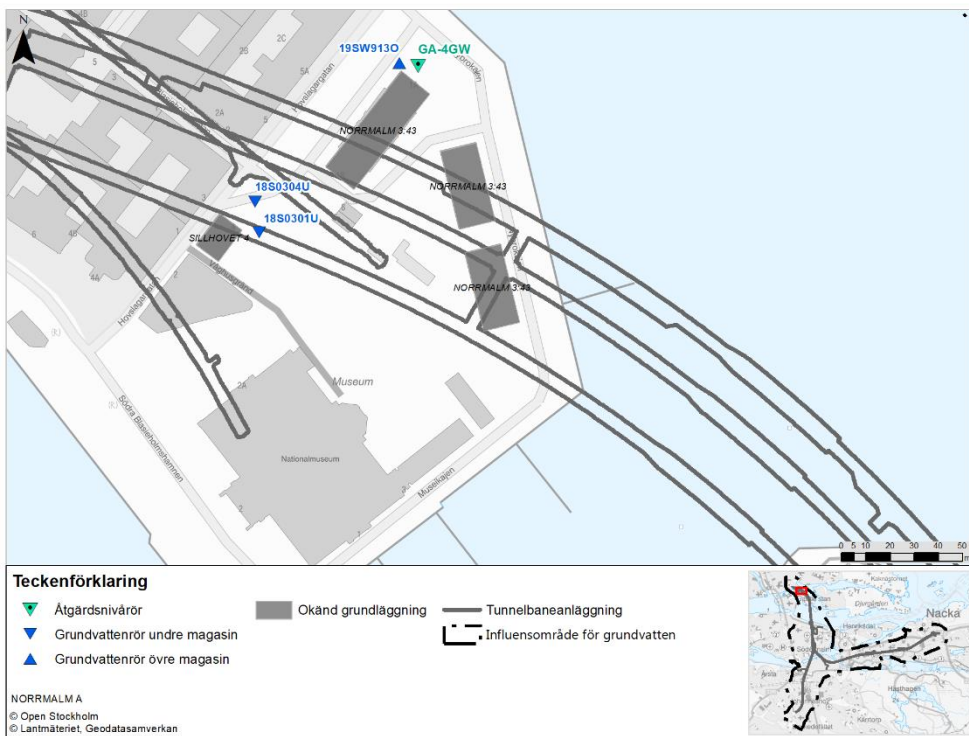
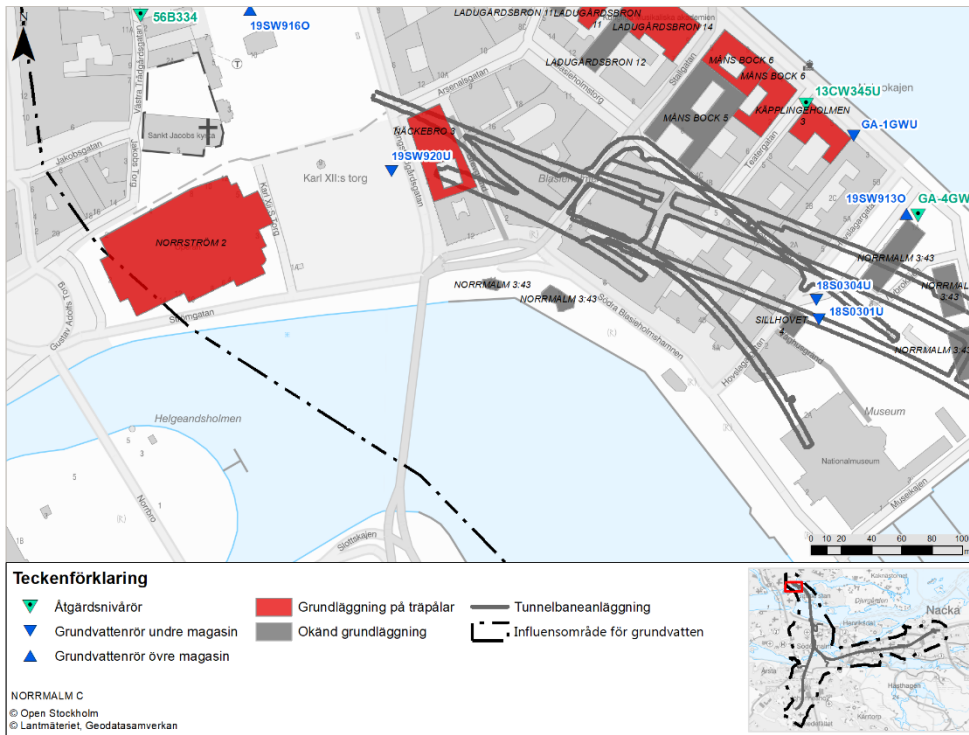
Norrmalm

Byggnader med okänd grundläggning och med grundläggning på lera.

Åtgärdsnivåer för känsliga objekt inom kvarteret Norrmalm. Åtgärdsnivåerna är baserade på nivåmätningar genomförda under åren 2013–2020.

Grundvattenrör	Fastighetsbeteckning	Magasin	Åtgärdsnivå 1	Åtgärdsnivå 2
13CW352Rb	2:63	Undre	+0,04	-0,13
GA-4GW	3:43	Undre	+0,10	-0,02



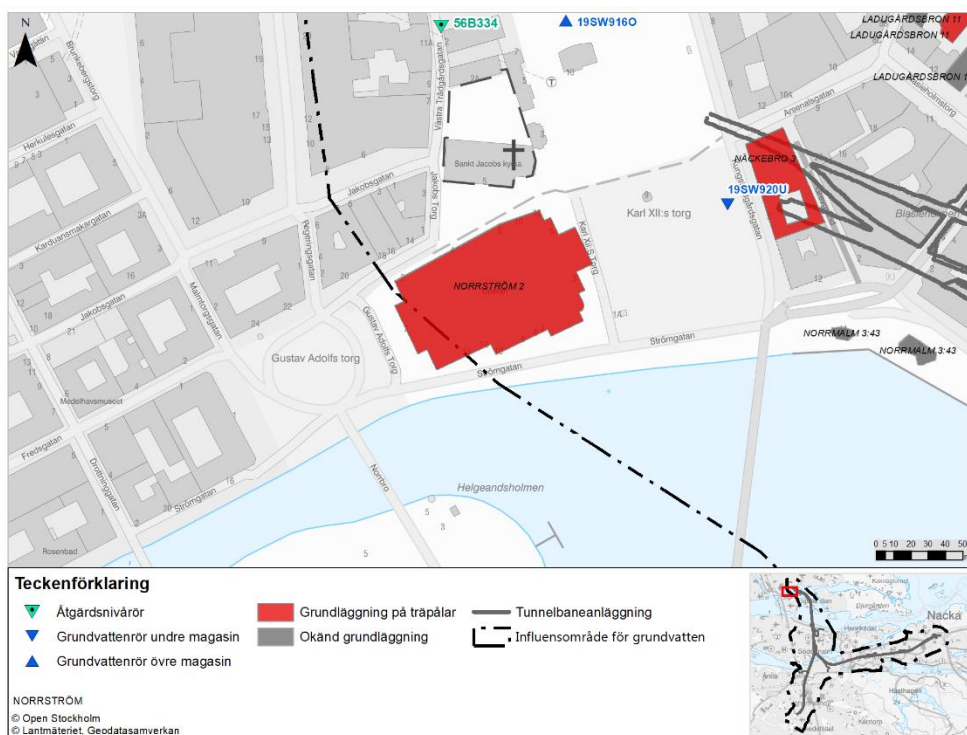


Norrström

Byggnader med grundläggning på träpålar.

Åtgärdsnivåer för känsliga objekt inom kvarteret Norrström. Åtgärdsnivåerna är baserade på nivåmätningar genomförda under åren 2016-2019.

Grundvattenrör	Fastighetsbeteckning	Magasin	Åtgärdsnivå 1	Åtgärdsnivå 2
56B334	2	Undre	-0,08	-0,18

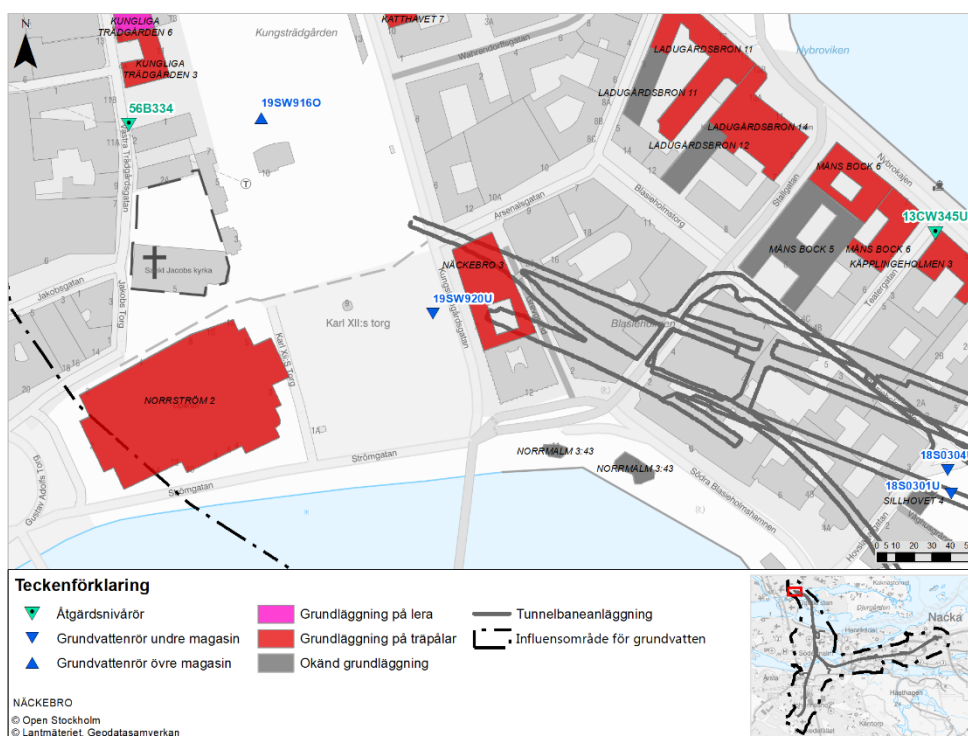


Näckebo

Byggnader med grundläggning på träpålar.

Åtgärdsnivåer för känsliga objekt inom kvarteret Näckebo. Åtgärdsnivåerna är baserade på nivåmätningar genomförda under åren 2016–2020.

Grundvattenrör	Fastighetsbeteckning	Magasin	Åtgärdsnivå 1	Åtgärdsnivå 2
56B334	3	Undre	-0,08	-0,18
13CW345U	3	Undre	+0,02	-0,14

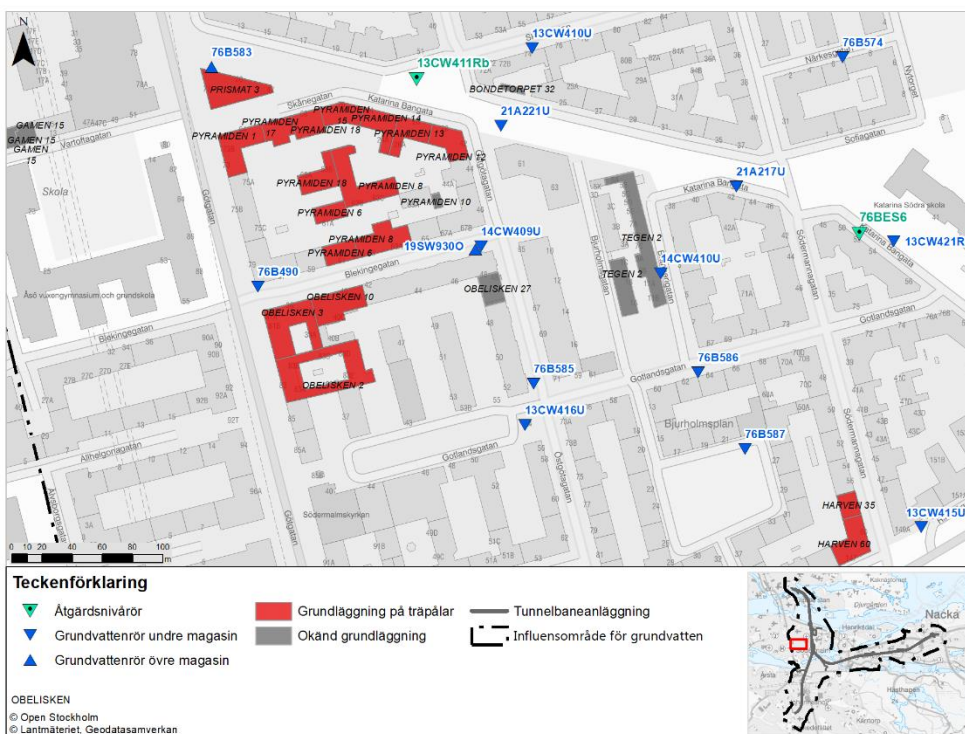


Obelisker

Byggnader med okänd grundläggning och med grundläggning på träpålar.

Åtgärdsnivåer för känsliga objekt inom kvarteret Obelisker. Åtgärdsnivåerna är baserade på nivåmätningar genomförda under åren 2013-2019.

Grundvattenrör	Fastighetsbeteckning	Magasin	Åtgärdsnivå 1	Åtgärdsnivå 2
13CW411Rb	2, 3, 10, 26	Undre	+15,16	+15,05
76BES6	2, 3, 10, 26	Undre	+14,35	+14,26



Prismat

Byggnader med grundläggning på tråpålar.

Åtgärdsnivåer för känsliga objekt inom kvarteret Prismat. Åtgärdsnivåerna är baserade på nivåmätningar genomförda under åren 2013-2019.

Grundvattenrör	Fastighetsbeteckning	Magasin	Åtgärdsnivå 1	Åtgärdsnivå 2
13CW411Rb	3	Undre	+15,16	+15,05



Pyramiden

Byggnader med okänd grundläggning och med grundläggning på träpålar.

Åtgärdsnivåer för känsliga objekt inom kvarteret Pyramiden. Åtgärdsnivåerna är baserade på nivåmätningar genomförda under åren 2013-2019.

Grundvattenrör	Fastighetsbeteckning	Magasin	Åtgärdsnivå 1	Åtgärdsnivå 2
13CW411Rb	1, 6, 8, 10, 12, 13, 14, 15, 17, 18	Undre	+15,16	+15,05

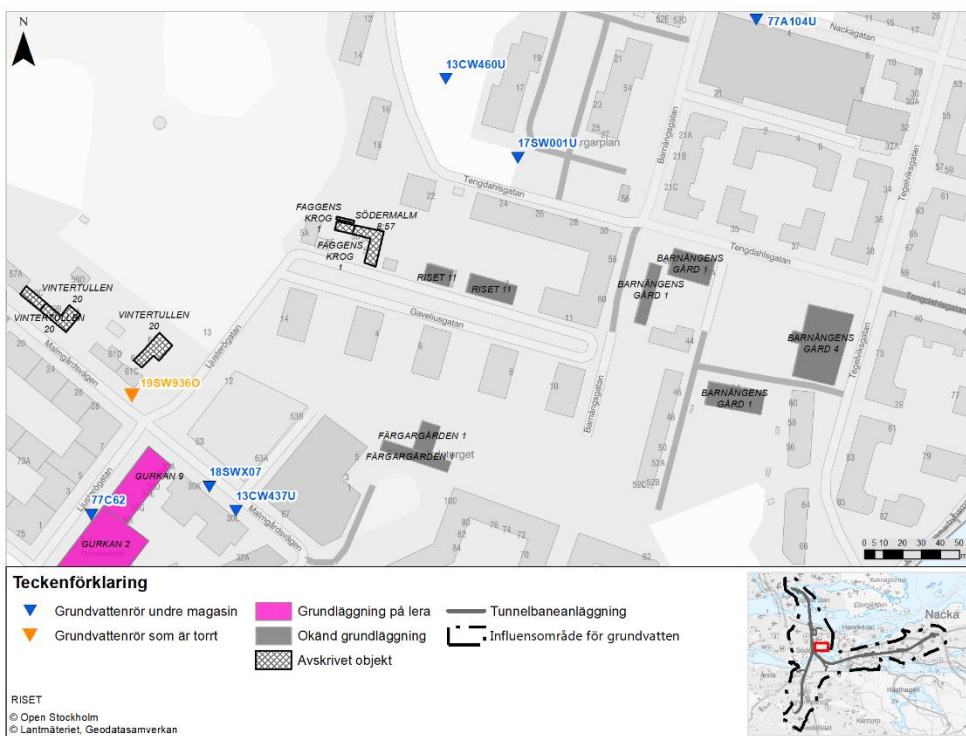


Riset

Byggnader med okänd grundläggning.

Åtgärdsnivåer för känsliga objekt inom kvarteret Riset. Åtgärdsnivåerna är baserade på nivåmätningar genomförda under åren 2016-2019.

Grundvattenrör	Fastighetsbeteckning	Magasin	Åtgärdsnivå 1	Åtgärdsnivå 2
77A104U	11	Undre	+5,03	+4,89

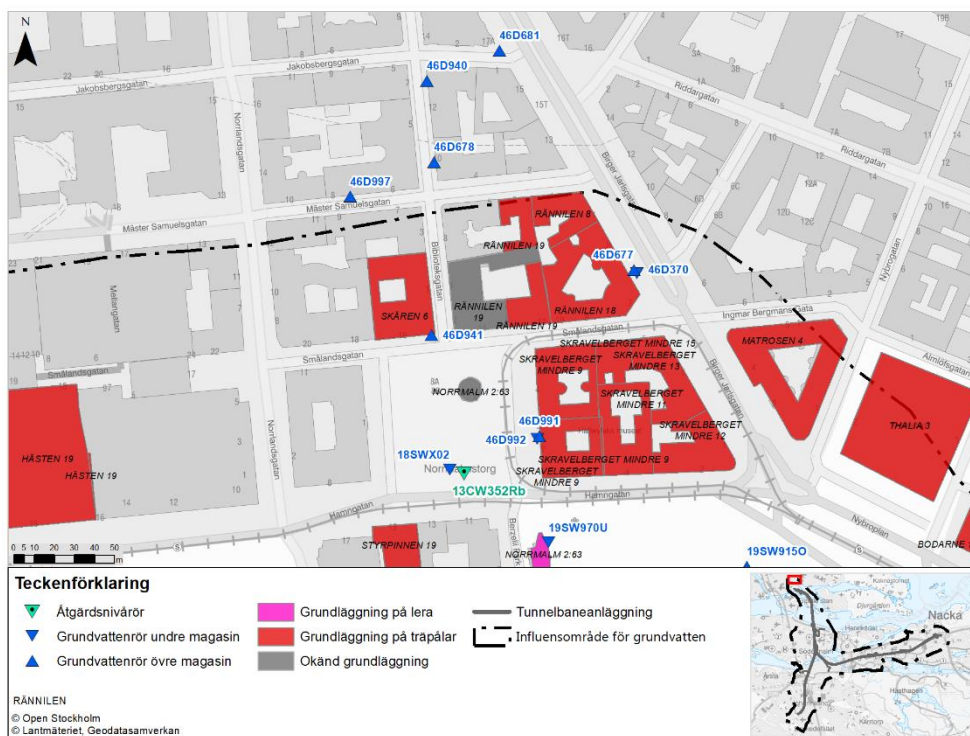


Rännilen

Byggnader med okänd grundläggning och grundläggning på träpålar.

Åtgärdsnivåer för känsliga objekt inom kvarteret Rännilen. Åtgärdsnivåerna är baserade på nivåmätningar genomförda under åren 2016-2020.

Grundvattenrör	Fastighetsbeteckning	Magasin	Åtgärdsnivå 1	Åtgärdsnivå 2
13CW352Rb	8, 18, 19	Undre	+0,04	-0,13

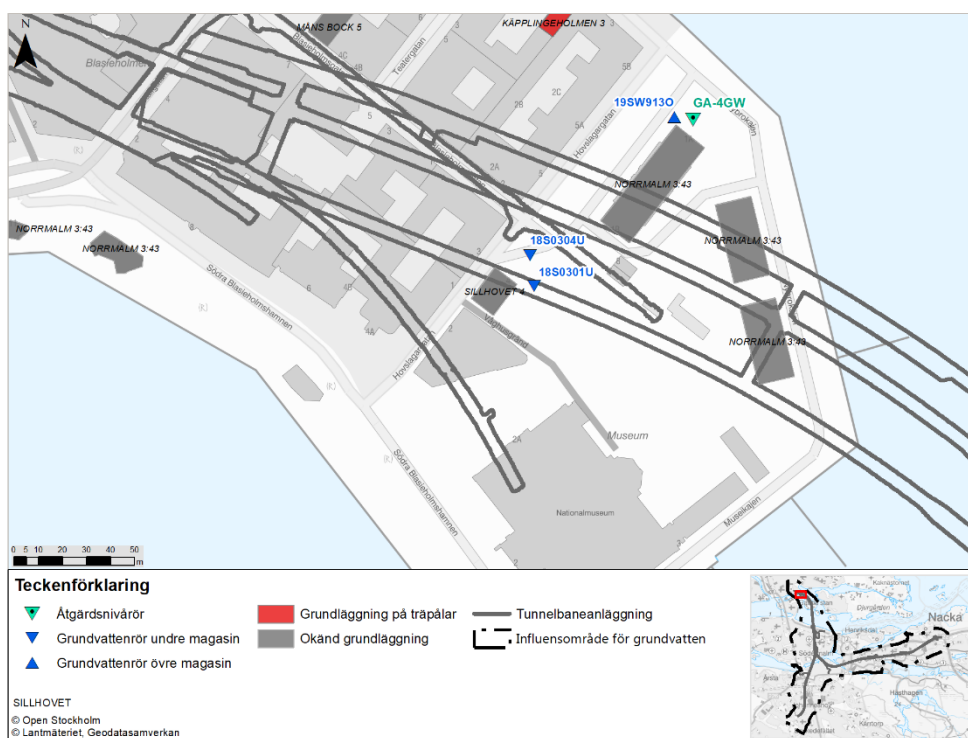


Sillhovet

Byggnader med okänd grundläggning.

Åtgärdsnivåer för känsliga objekt inom kvarteret Sillhovet. Åtgärdsnivåerna är baserade på nivåmätningar genomförda under åren 2016-2020.

Grundvattenrör	Fastighetsbeteckning	Magasin	Åtgärdsnivå 1	Åtgärdsnivå 2
GA-4GW	4	Undre	+0,10	-0,02

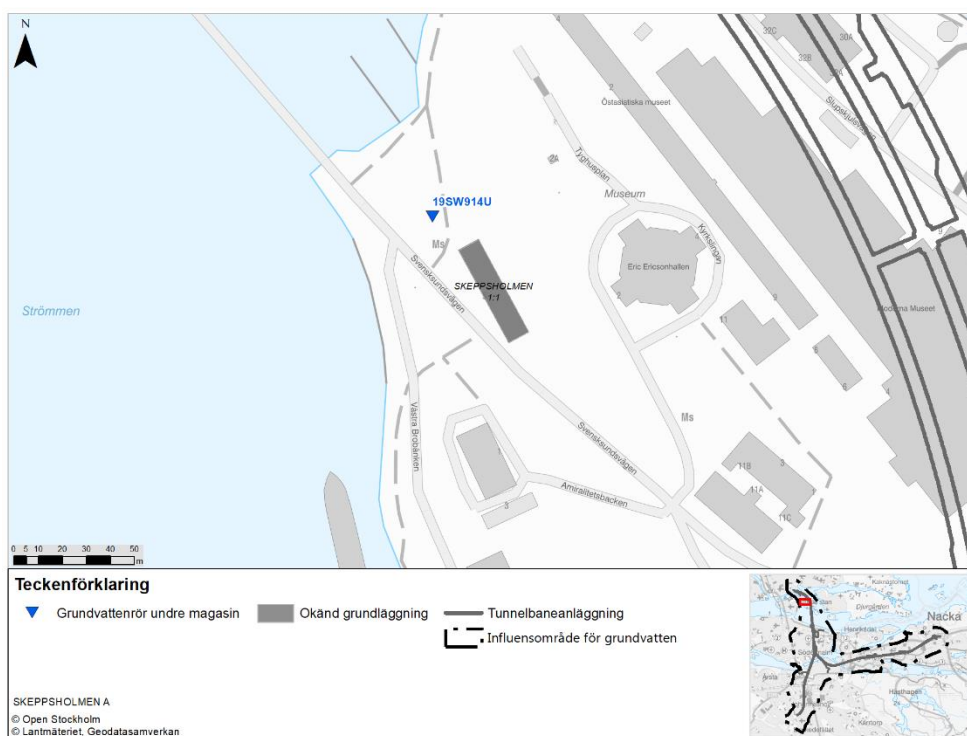


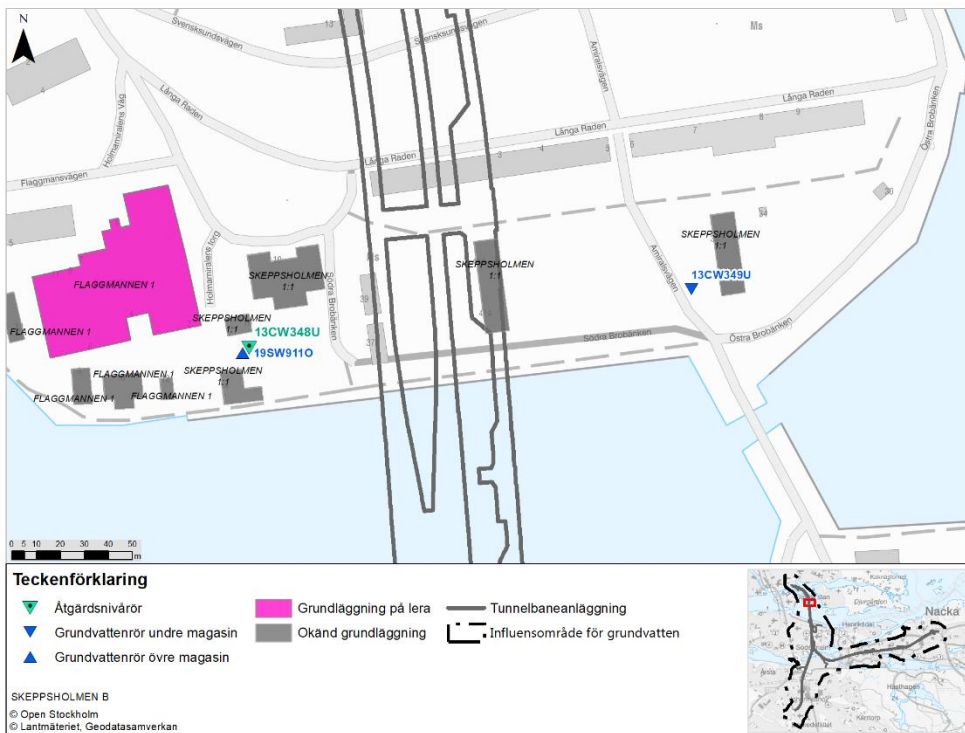
Skeppsholmen

Byggnader med okänd grundläggning.

Åtgärdsnivåer för känsliga objekt inom kvarteret Skeppsholmen. Åtgärdsnivåerna är baserade på nivåmätningar genomförda under åren 2013–2019.

Grundvattenrör	Fastighetsbeteckning	Magasin	Åtgärdsnivå 1	Åtgärdsnivå 2
13CW348U	1:1	Undre	+0,13	-0,06
13CW349U	1:1	Undre	-0,15	-0,26



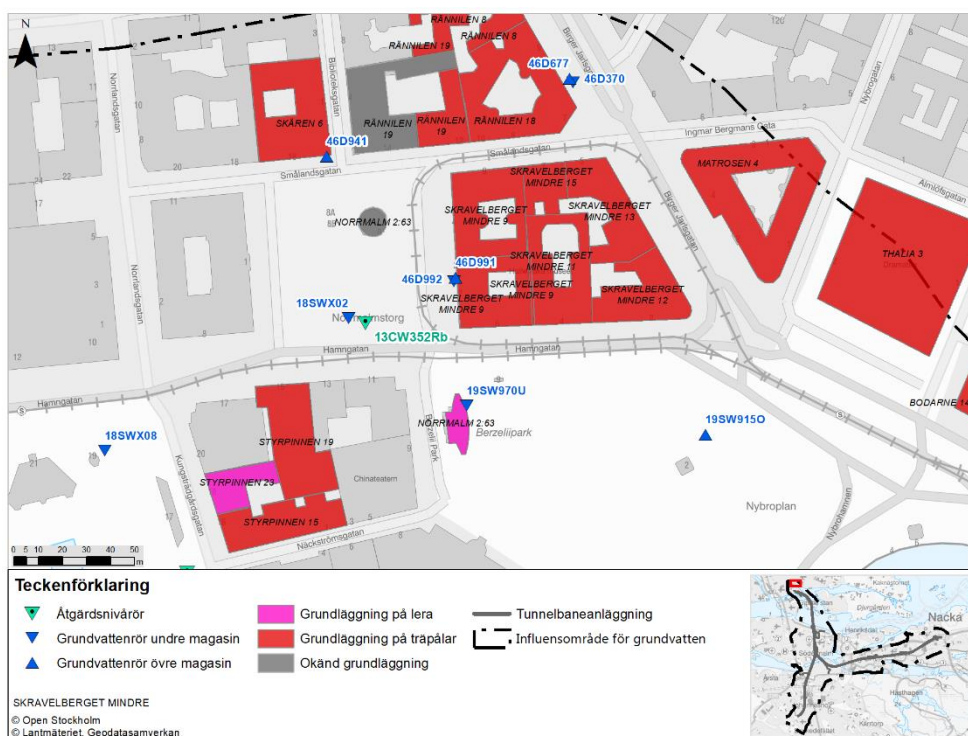


Skravelberget mindre

Byggnader med grundläggning på träpålar.

Åtgärdsnivåer för känsliga objekt inom kvarteret Skravelberget mindre. Åtgärdsnivåerna är baserade på nivåmätningar genomförda under åren 2016-2020.

Grundvattenrör	Fastighetsbeteckning	Magasin	Åtgärdsnivå 1	Åtgärdsnivå 2
13CW352Rb	9, 11, 12, 13, 15	Undre	+0,04	-0,13



Skären

Byggnader med grundläggning på träpålar.

Åtgärdsnivåer för känsliga objekt inom kvarteret Skären. Åtgärdsnivåerna är baserade på nivåmätningar genomförda under åren 2016-2020

Grundvattenrör	Fastighetsbeteckning	Magasin	Åtgärdsnivå 1	Åtgärdsnivå 2
13CW352Rb	6	Undre	+0,04	-0,13

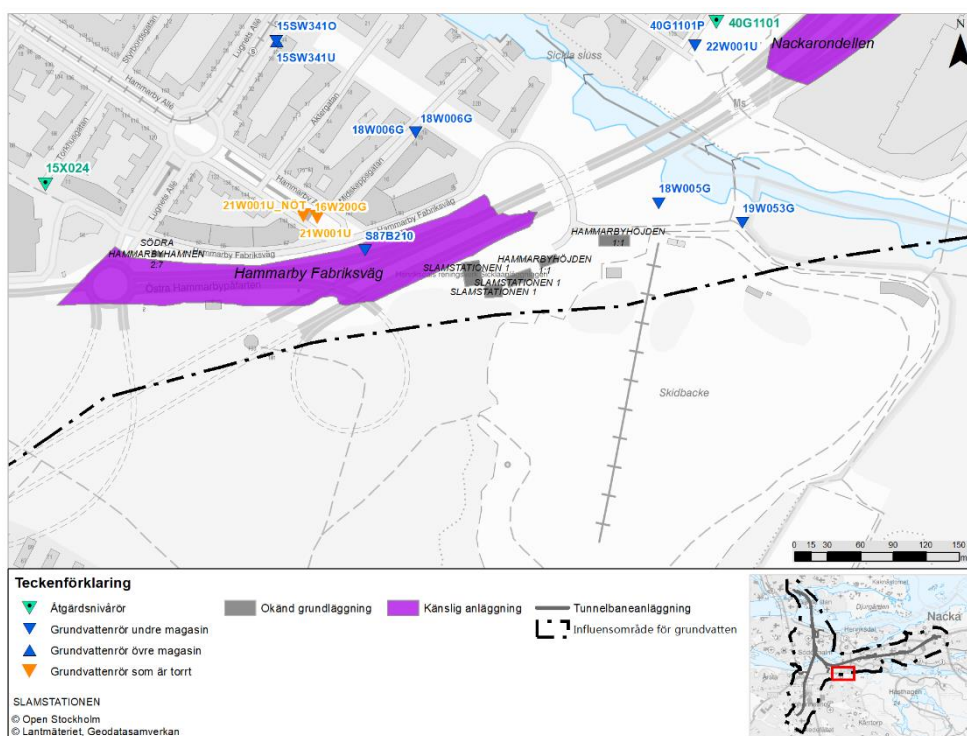


Slamstationen

Byggnader med grundläggning på lera.

Åtgärdsnivåer för känsliga objekt inom kvarteret Slamstationen. Åtgärdsnivåerna är baserade på nivåmätningar genomförda under åren 2016-2020.

Grundvattenrör	Fastighetsbeteckning	Magasin	Åtgärdsnivå 1	Åtgärdsnivå 2
15X024	1	Undre	+5,50	+5,35

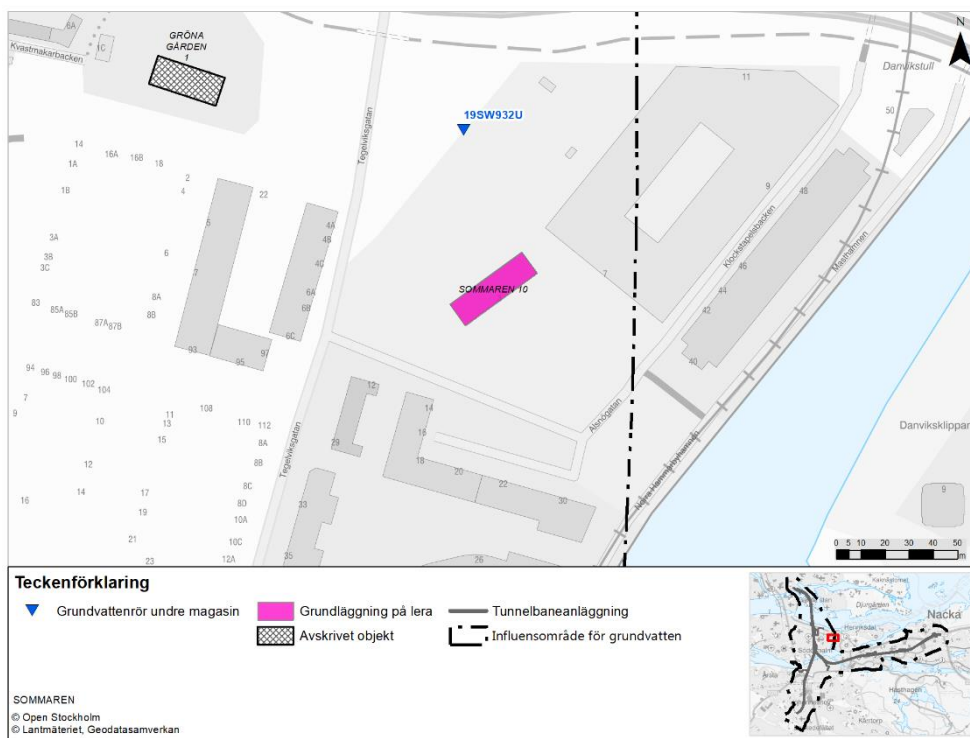


Sommaren

Byggnader med grundläggning på lera.

Komplettering av grundvattenrör utfördes under 2019. Mätserien från befintligt grundvattenrör är inte tillräcklig för att göra en bedömning avseende naturliga nivåvariationer eller för att ange åtgärdsnivåer. Övervakning av grundvattennivån kommer att utföras enligt kontrollprogram och åtgärdsnivåer kommer att anges när tillräckliga grundvattendata finns tillgängliga. Fastigheten är belägen i utkanten av influensområdet och risken för en negativ påverkan avseende grundvatten i området bedöms vara låg.

Grundvattenrör	Fastighetsbeteckning	Magasin	Åtgärdsnivå 1	Åtgärdsnivå 2
Uppdateras	10	-	-	-

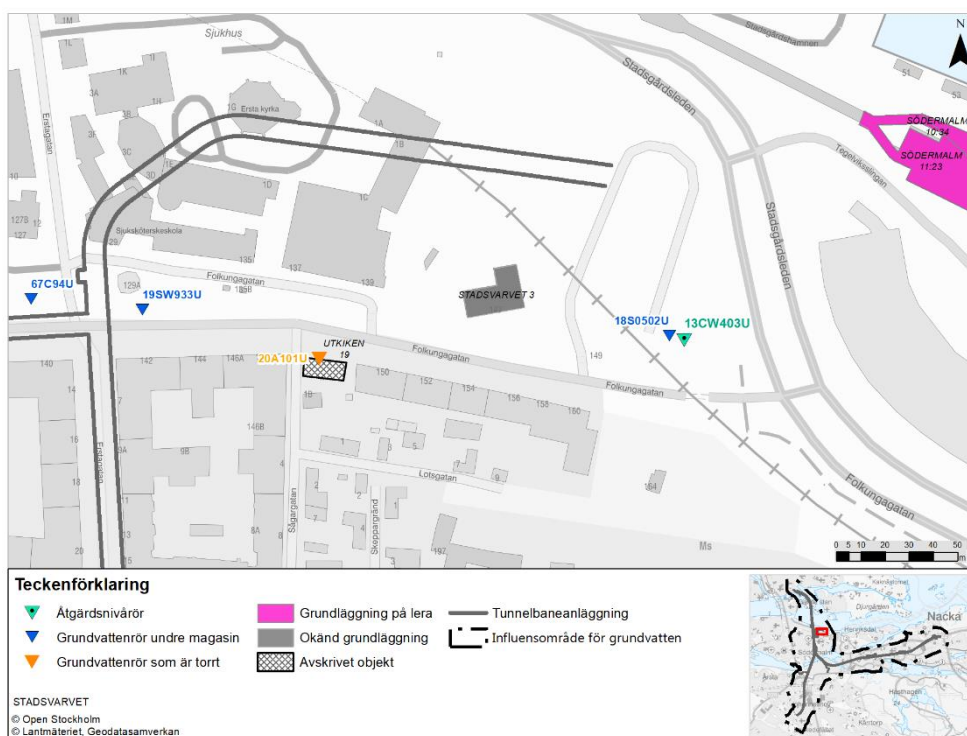


Stadsvarvet

Byggnader med okänd grundläggning.

Åtgärdsnivåer för känsliga objekt inom kvarteret Stadsvarvet. Åtgärdsnivåerna är baserade på nivåmätningar genomförda under åren 2013-2020.

Grundvattenrör	Fastighetsbeteckning	Magasin	Åtgärdsnivå 1	Åtgärdsnivå 2
13CW403U	3	Undre	+0,32	+0,11



Sturen mindre

Byggnader med grundläggning på lera.

Åtgärdsnivåer för känsliga objekt inom kvarteret Sturen mindre. Åtgärdsnivåerna är baserade på nivåmätningar genomförda under åren 2016-2020.

Grundvattenrör	Fastighetsbeteckning	Magasin	Åtgärdsnivå 1	Åtgärdsnivå 2
TGW1101	1, 2	Undre	+15,83	+15,63

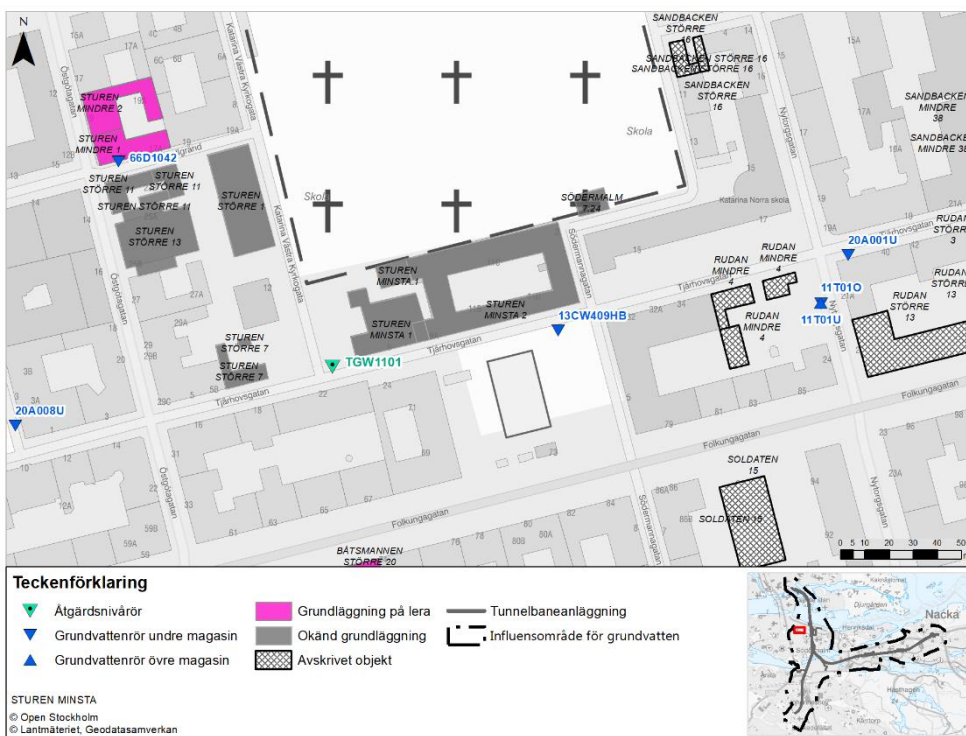


Sturen minsta

Byggnader med okänd grundläggning.

Åtgärdsnivåer för känsliga objekt inom kvarteret Sturen minsta. Åtgärdsnivåerna är baserade på nivåmätningar genomförda under åren 2016-2020.

Grundvattenrör	Fastighetsbeteckning	Magasin	Åtgärdsnivå 1	Åtgärdsnivå 2
TGW1101	1, 2	Undre	+15,83	+15,63

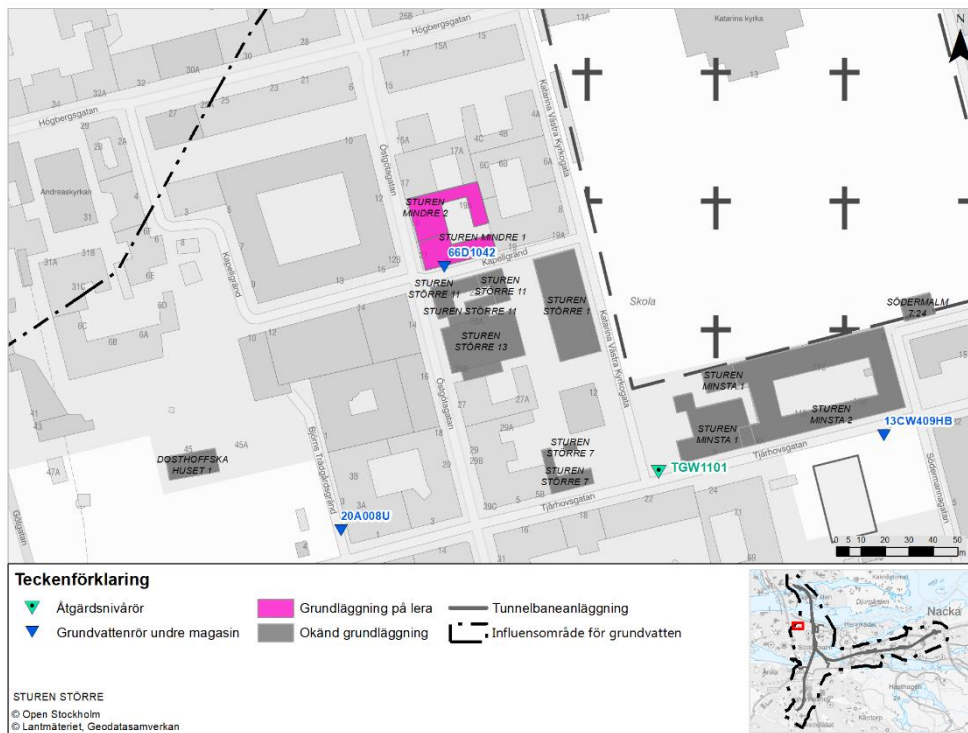


Sturen större

Byggnader med okänd grundläggning.

Åtgärdsnivåer för känsliga objekt inom kvarteret Sturen större. Åtgärdsnivåerna är baserade på nivåmätningar genomförda under åren 2016-2020

Grundvattenrör	Fastighetsbeteckning	Magasin	Åtgärdsnivå 1	Åtgärdsnivå 2
TGW1101	1, 7, 11, 12	Undre	+15,83	+15,63

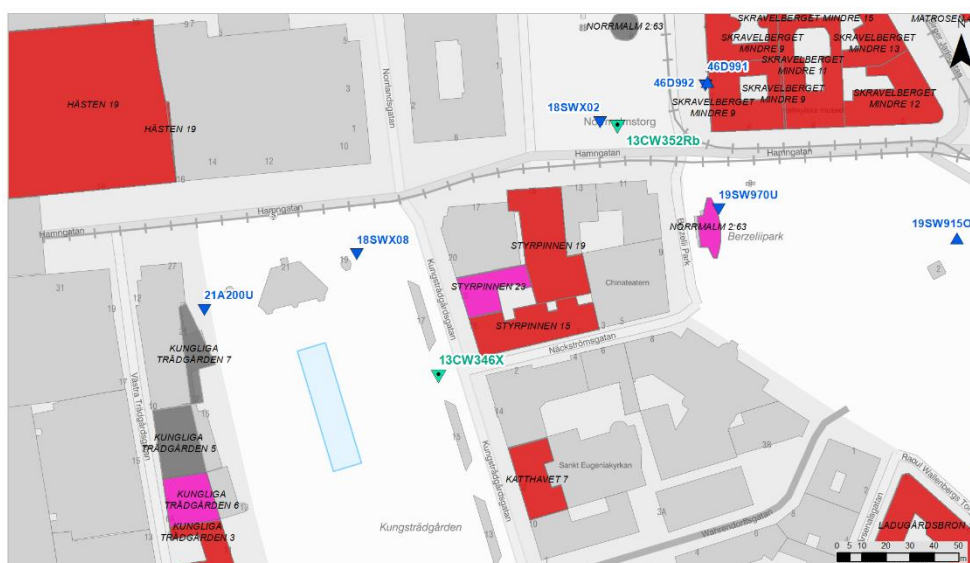


Styrpinnen

Byggnader med grundläggning på lera och med grundläggning på träpålar.

Åtgärdsnivåer för känsliga objekt inom kvarteret Styrpinnen. Åtgärdsnivåerna är baserade på nivåmätningar genomförda under åren 2013-2020.

Grundvattenrör	Fastighetsbeteckning	Magasin	Åtgärdsnivå 1	Åtgärdsnivå 2
13CW346X	15, 19, 23	Undre	+0,08	-0,12



Teckenförklaring

- ▼ Åtgärdsnivåer
- ▼ Grundvattenrör undre magasin
- ▲ Grundvattenrör övre magasin
- Grundläggning på lera
- Grundläggning på träpålar
- Okänd grundläggning
- Tunnelbaneanläggning
- Influensområde för grundvatten

STYRPINNEN
© Open Stockholm
© Lantmäteriet, Geodatasamverkan

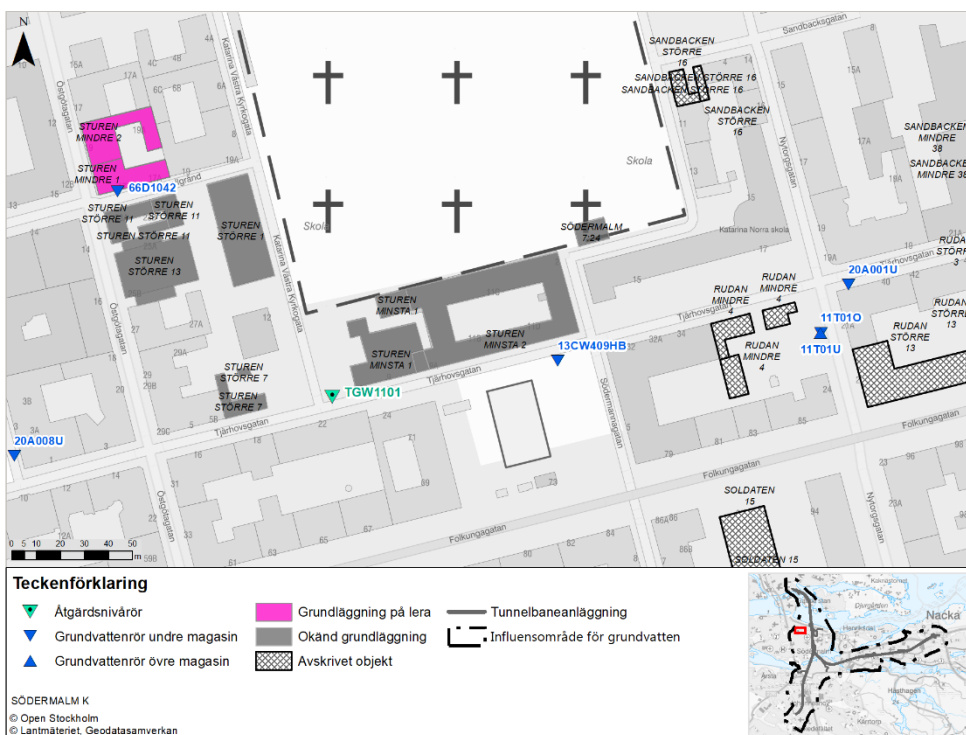


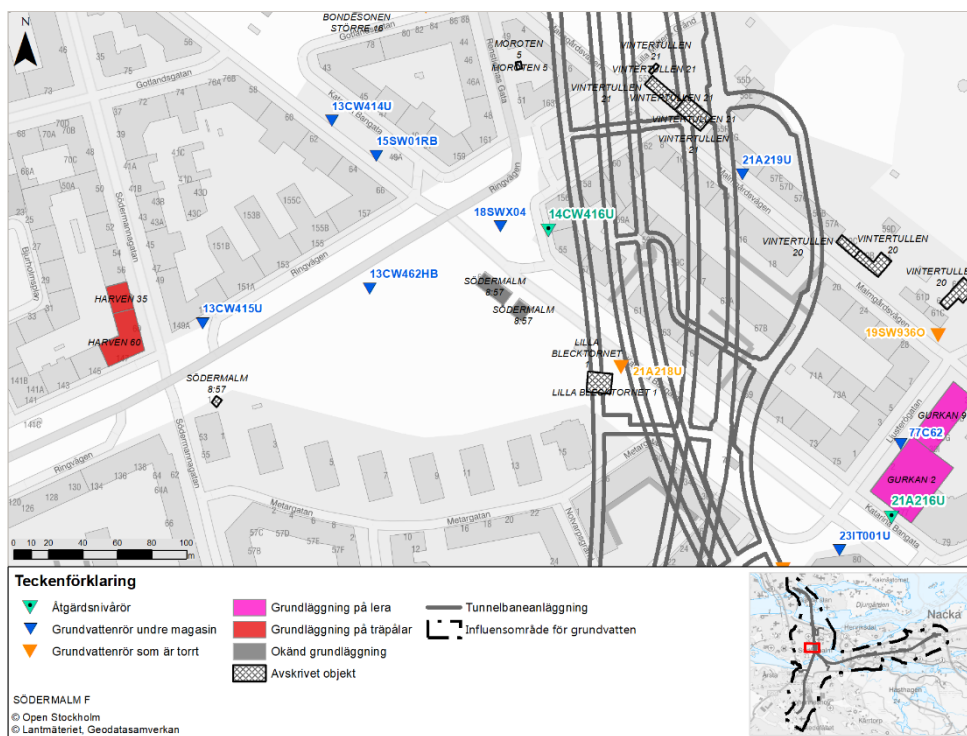
Södermalm

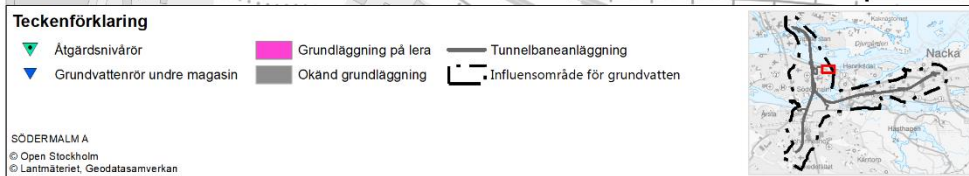
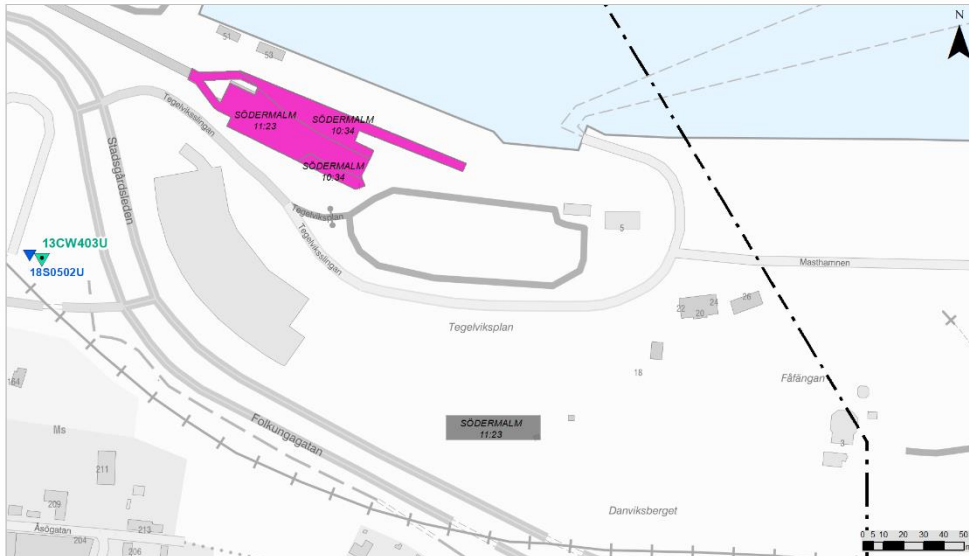
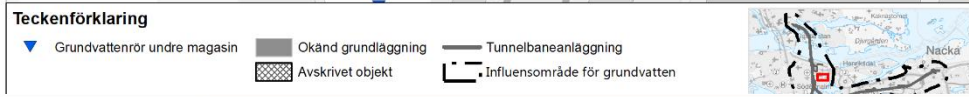
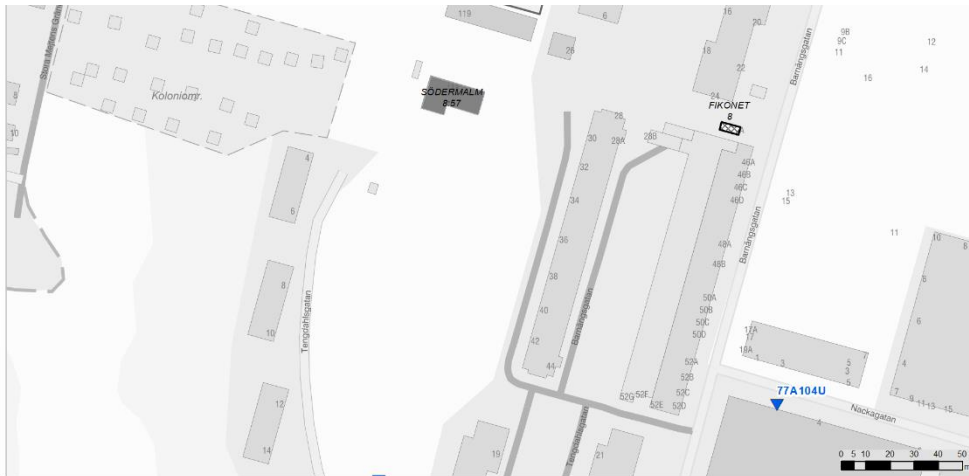
Byggnader med okänd grundläggning och med grundläggning på lera.

Åtgärdsnivåer för känsliga objekt inom kvarteret Södermalm. Åtgärdsnivåerna är baserade på nivåmätningar genomförda under åren 2013-2020. Södermalm 8:57 utreds och kommer att uppdateras med åtgärdsnivåer när tillräckligt långa mätserier finns att tillgå.

Grundvattenrör	Fastighetsbeteckning	Magasin	Åtgärdsnivå 1	Åtgärdsnivå 2
TGW1101	7:24	Undre	+15,83	+15,63
14CW416U	8:57	Undre	+9,28	+9,21
13CW403U	10:34, 11:23	Undre	+0,32	+0,11
Utreds	11:23	Undre	-	-







Tegelslagaren

Byggnader med okänd grundläggning och grundläggning på lera.

Åtgärdsnivåer för känsliga objekt inom kvarteret Tegelslagaren. Åtgärdsnivåerna är baserade på nivåmätningar genomförda under åren 2016–2020.

Grundvattenrör	Fastighetsbeteckning	Magasin	Åtgärdsnivå 1	Åtgärdsnivå 2
76BES7	11, 13	Undre	+19,82	+19,40



Tegen

Byggnader med okänd grundläggning.

Åtgärdsnivåer för känsliga objekt inom kvarteret Tegen. Åtgärdsnivåerna är baserade på nivåmätningar genomförda under åren 2016-2020.

Grundvattenrör	Fastighetsbeteckning	Magasin	Åtgärdsnivå 1	Åtgärdsnivå 2
76BES6	2	Undre	+14,35	+14,26

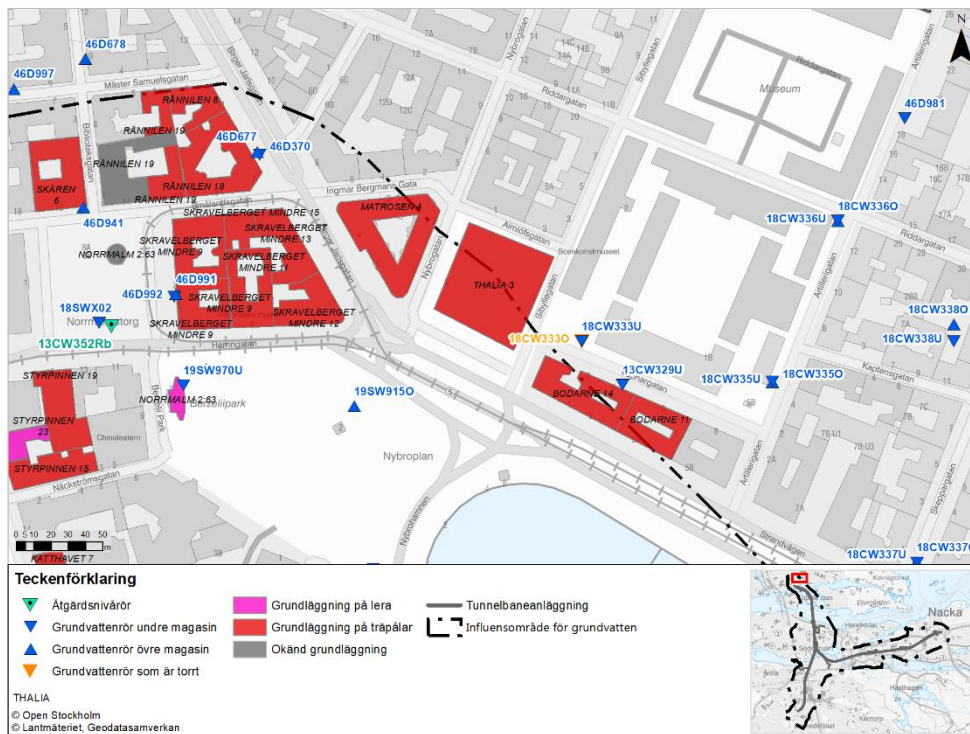


Thalia

Byggnader med grundläggning på träpålar.

Åtgärdsnivåer för känsliga objekt inom kvarteret Thalia. Åtgärdsnivåerna är baserade på nivåmätningar genomförda under åren 2016-2020.

Grundvattenrör	Fastighetsbeteckning	Magasin	Åtgärdsnivå 1	Åtgärdsnivå 2
13CW352Rb	3	Undre	+0,04	-0,13

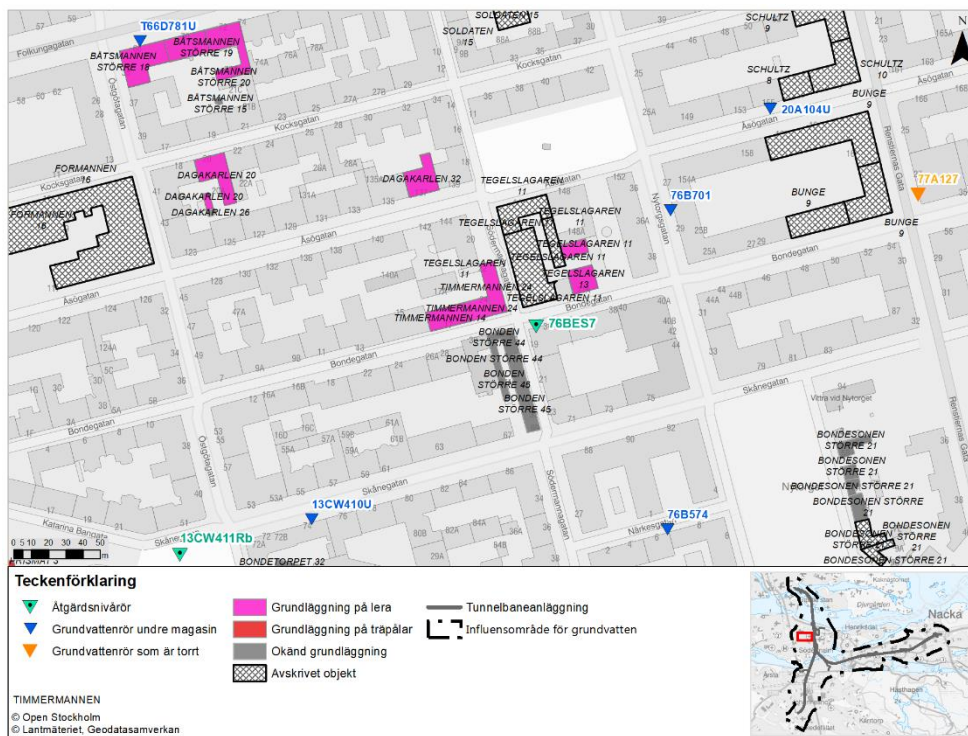


Timmermannen

Byggnader med grundläggning på lera.

Åtgärdsnivåer för känsliga objekt inom kvarteret Timmermannen. Åtgärdsnivåerna är baserade på nivåmätningar genomförda under åren 2016-2020.

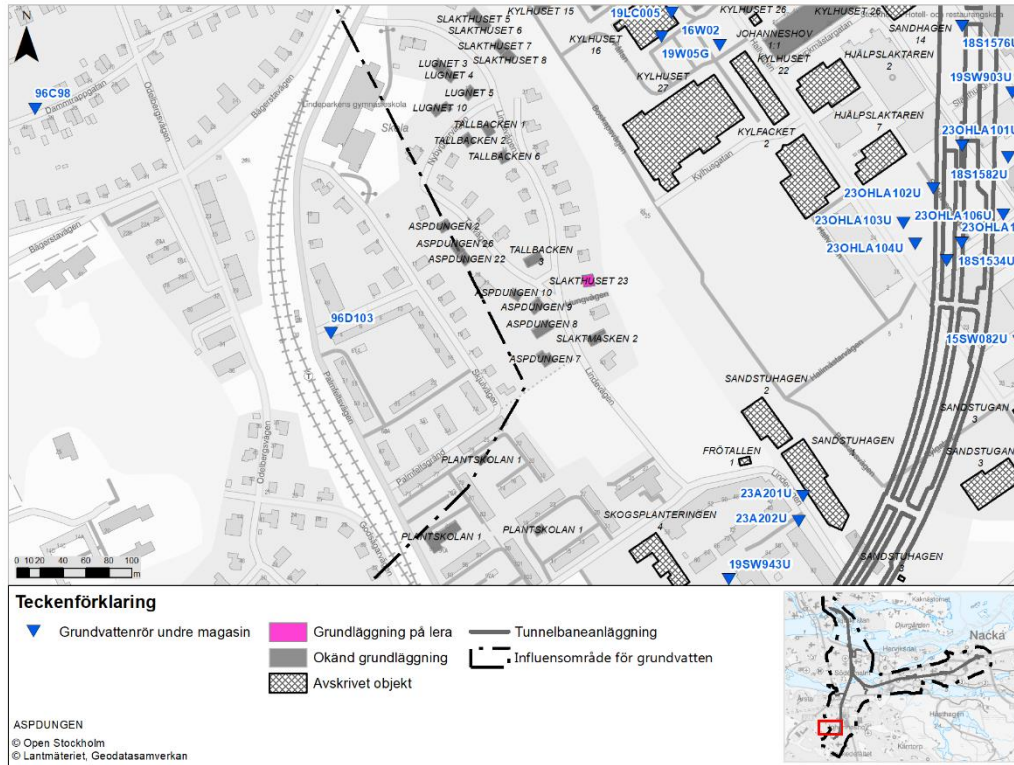
Grundvattenrör	Fastighetsbeteckning	Magasin	Åtgärdsnivå 1	Åtgärdsnivå 2
76BES7	14, 24	Undre	+19,82	+19,40



Bilaga 5.2 Söderort

Aspdungen

Byggnader med okänd grundläggning.



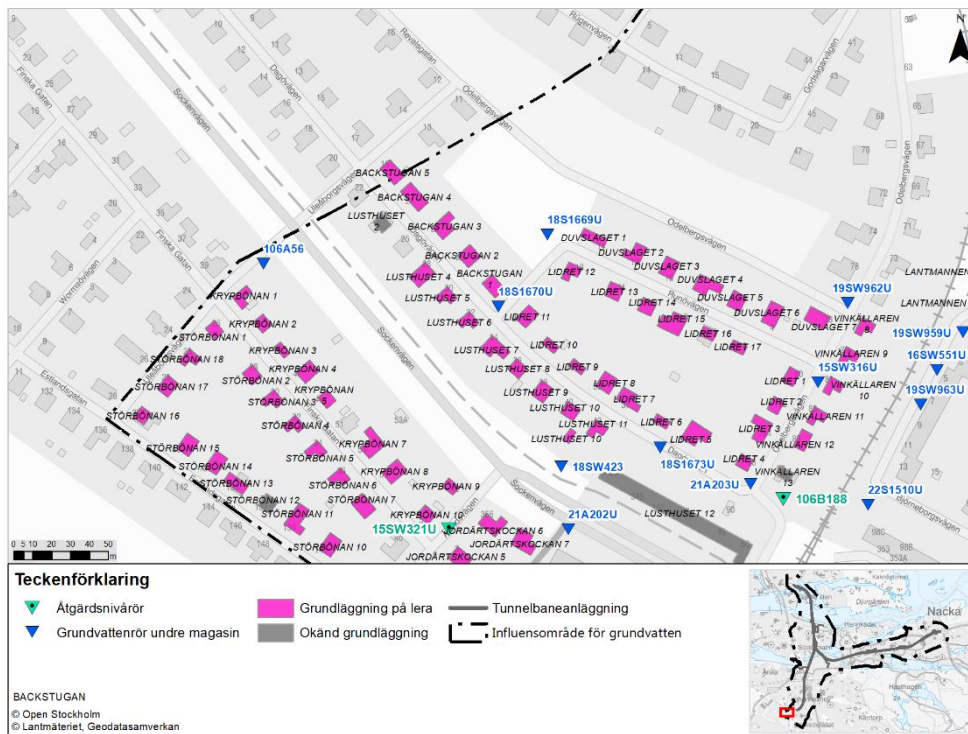
Åtgärdsnivåer för kvarteret Aspdungen kommer att uppdateras framöver, då inga lämpliga grundvattenrör finns i området. En komplettering av kontrollprogrammet pågår.

Backstugan

Byggnader med grundläggning på lera.

Åtgärdsnivåer för känsliga objekt inom kvarteret Backstugan. Åtgärdsnivåerna är baserade på nivåmätningar genomförda under åren 2016-2020.

Grundvattenrör	Fastighetsbeteckning	Magasin	Åtgärdsnivå 1	Åtgärdsnivå 2
106B188	1, 2, 3, 4, 5	Undre	+16,56	+16,36



Bläcksvampen

Byggnader med okänd grundläggning.

Åtgärdsnivåer för känsliga objekt inom kvarteret Bläcksvampen. Åtgärdsnivåerna är baserade på nivåmätningar genomförda under åren 2016-2020.

Grundvattenrör	Fastighetsbeteckning	Magasin	Åtgärdsnivå 1	Åtgärdsnivå 2
106D76	2, 3, 4	Undre	+16,81	+16,34

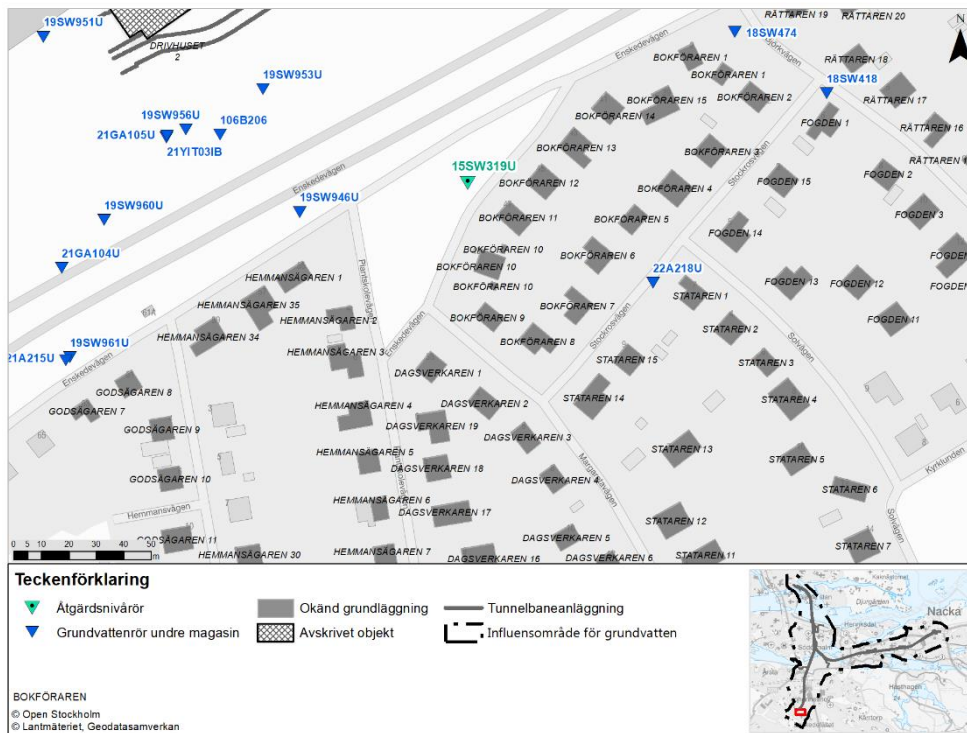


Bokföraren

Byggnader med okänd grundläggning.

Åtgärdsnivåer för känsliga objekt inom kvarteret Bokföraren. Åtgärdsnivåerna är baserade på nivåmätningar genomförda under åren 2016-2019.

Grundvattenrör	Fastighetsbeteckning	Magasin	Åtgärdsnivå 1	Åtgärdsnivå 2
15SW319U	1, 2, 3, 4, 5, 6, 7, 8, 9, 10, 11, 12, 13, 14, 15	Undre	+20,50	+20,38



Champinjonen

Byggnader med grundläggning på lera och okänd grundläggning.

Åtgärdsnivåer för känsliga objekt inom kvarteret Champinjonen. Åtgärdsnivåerna är baserade på nivåmätningar genomförda under åren 2016-2020.

Grundvattenrör	Fastighetsbeteckning	Magasin	Åtgärdsnivå 1	Åtgärdsnivå 2
106D76	7, 8, 9, 10, 11, 12	Undre	+16,81	+16,34

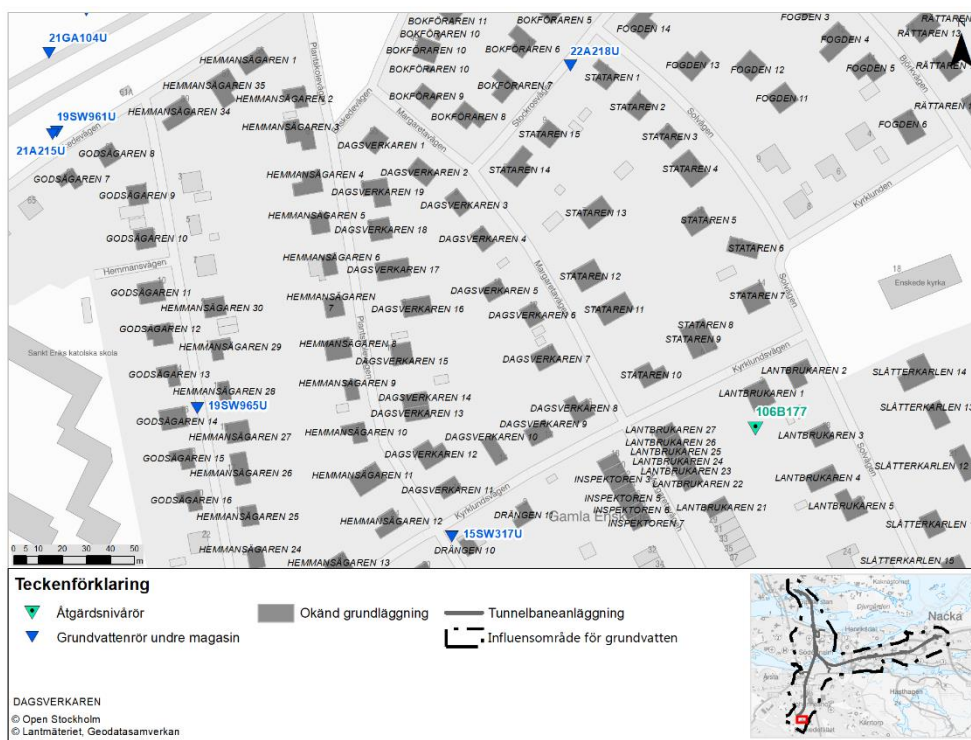


Dagsverkaren

Byggnader med okänd grundläggning.

Åtgärdsnivåer för känsliga objekt inom kvarteret Dagsverkaren. Åtgärdsnivåerna är baserade på nivåmätningar genomförda under åren 2016-2019.

Grundvattenrör	Fastighetsbeteckning	Magasin	Åtgärdsnivå 1	Åtgärdsnivå 2
106B177	1, 2, 3, 4, 5, 6, 7, 8, 9, 10, 11, 12, 13, 14, 15, 16, 17, 18, 19	Undre	+19,74	+19,44

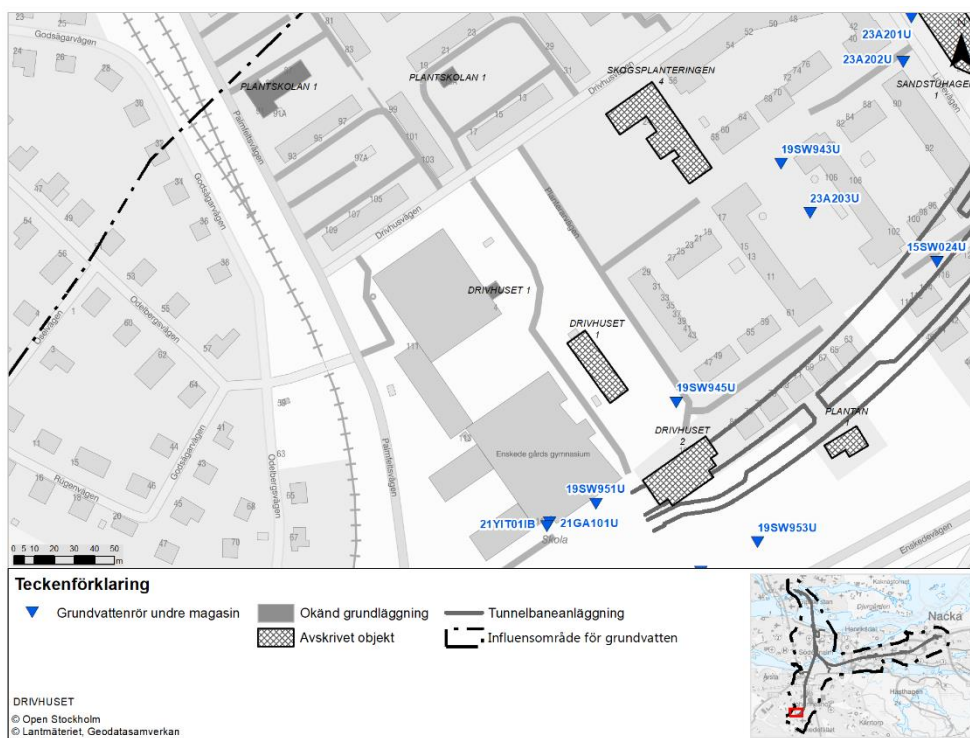


Drivhuset

Byggnader med okänd grundläggning.

Åtgärdsnivåer för känsliga objekt inom kvarteret Drivhuset. Åtgärdsnivåerna är baserade på nivåmätningar genomförda under åren 2016-2020.

Grundvattenrör	Fastighetsbeteckning	Magasin	Åtgärdsnivå 1	Åtgärdsnivå 2
15SW319U	1	Undre	+20,50	+20,38

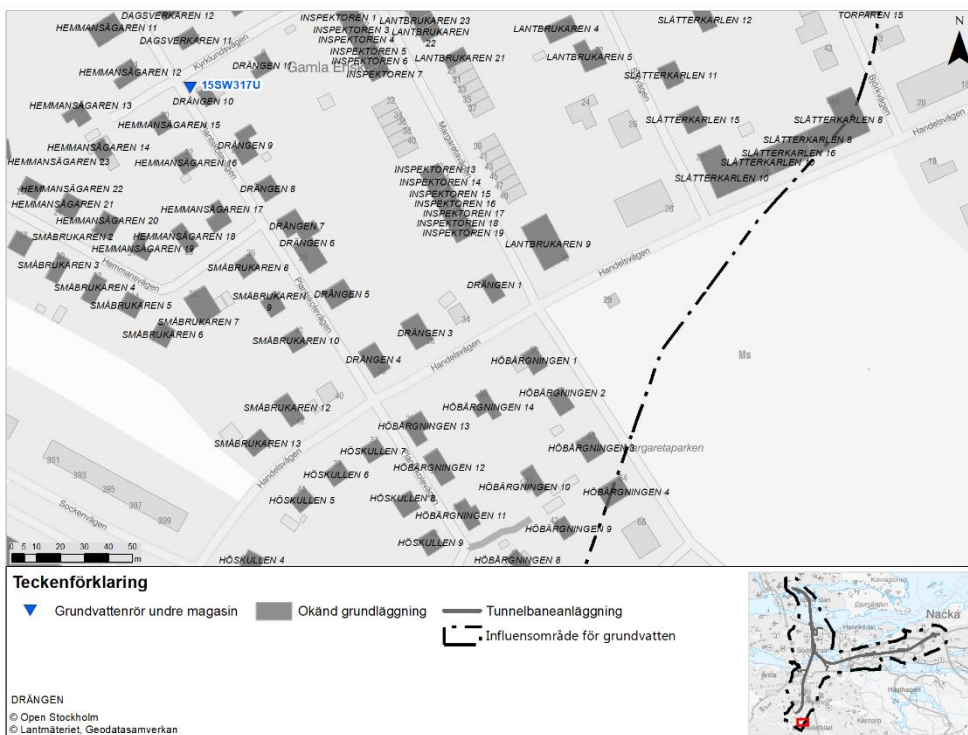


Drängen

Byggnader med okänd grundläggning.

Åtgärdsnivåer för känsliga objekt inom kvarteret Drängen. Åtgärdsnivåerna är baserade på nivåmätningar genomförda under åren 2016-2020.

Grundvattenrör	Fastighetsbeteckning	Magasin	Åtgärdsnivå 1	Åtgärdsnivå 2
106B177	1, 3, 4, 5, 6, 7, 8, 9, 10, 11	Undre	+19,74	+19,44

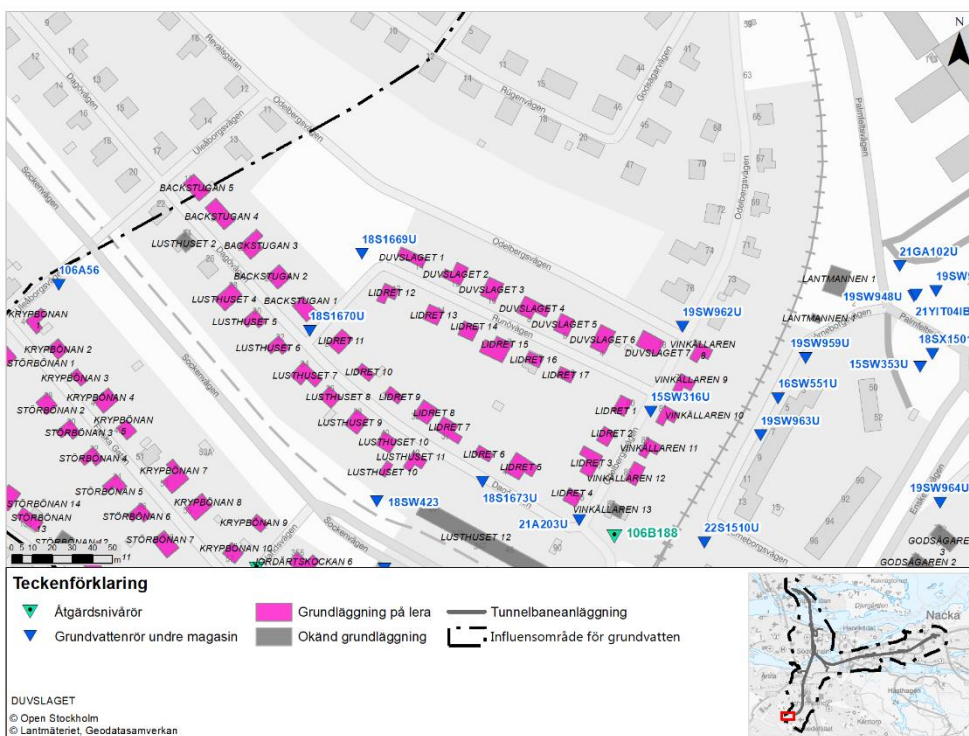


Duvslaget

Byggnader med grundläggning på lera.

Åtgärdsnivåer för känsliga objekt inom kvarteret Duvslaget. Åtgärdsnivåerna är baserade på nivåmätningar genomförda under åren 2016-2020.

Grundvattenrör	Fastighetsbeteckning	Magasin	Åtgärdsnivå 1	Åtgärdsnivå 2
106B188	1, 2, 3, 4, 5, 6, 7	Undre	+16,56	+16,36

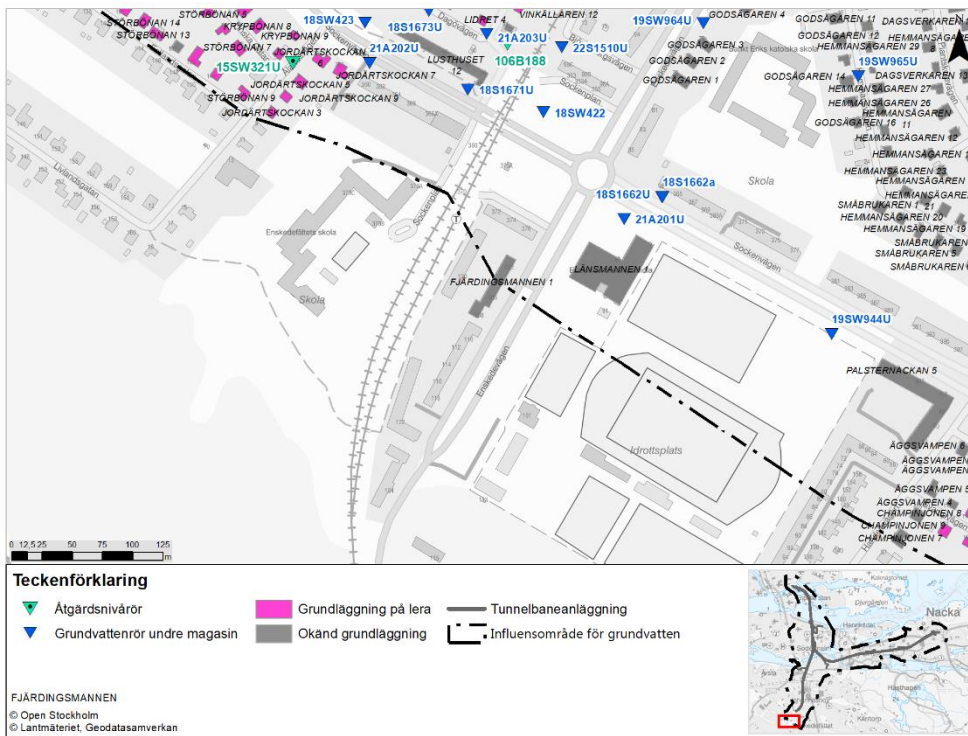


Fjärdingsmannen

Byggnader med okänd grundläggning.

Åtgärdsnivåer för känsliga objekt inom kvarteret Fjärdingsmannen. Åtgärdsnivåerna är baserade på nivåmätningar genomförda under åren 2016-2020.

Grundvattenrör	Fastighetsbeteckning	Magasin	Åtgärdsnivå 1	Åtgärdsnivå 2
106B188	1	Undre	+16,56	+16,36

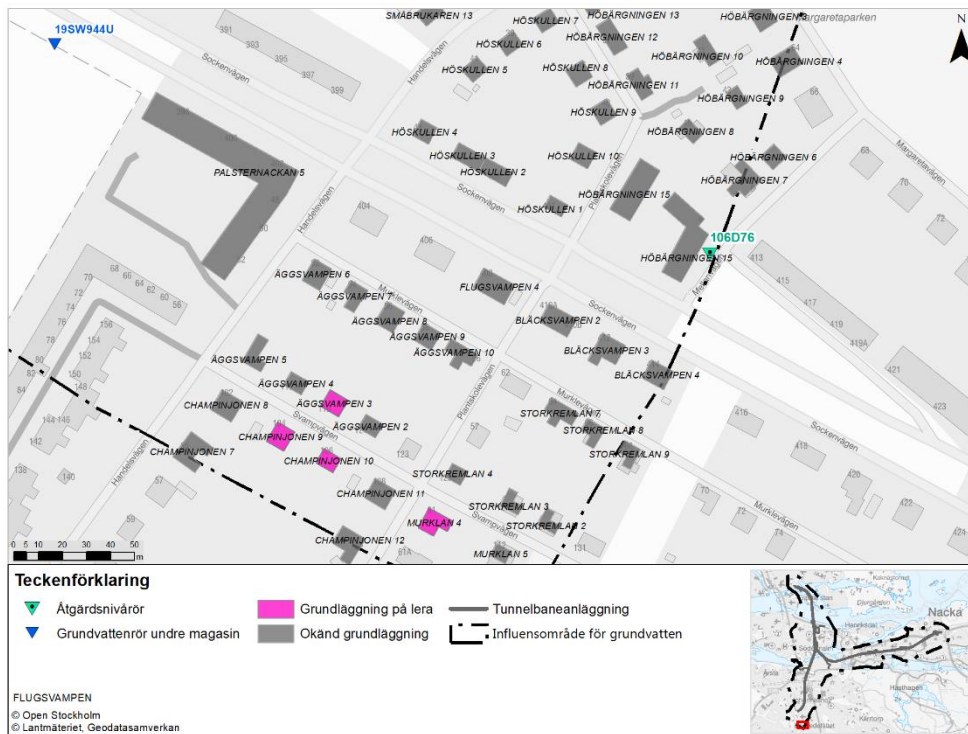


Flugsvampen

Byggnader med okänd grundläggning.

Åtgärdsnivåer för känsliga objekt inom kvarteret Flugsvampen. Åtgärdsnivåerna är baserade på nivåmätningar genomförda under åren 2016-2020.

Grundvattenrör	Fastighetsbeteckning	Magasin	Åtgärdsnivå 1	Åtgärdsnivå 2
106D76	4	Undre	+16,81	+16,34

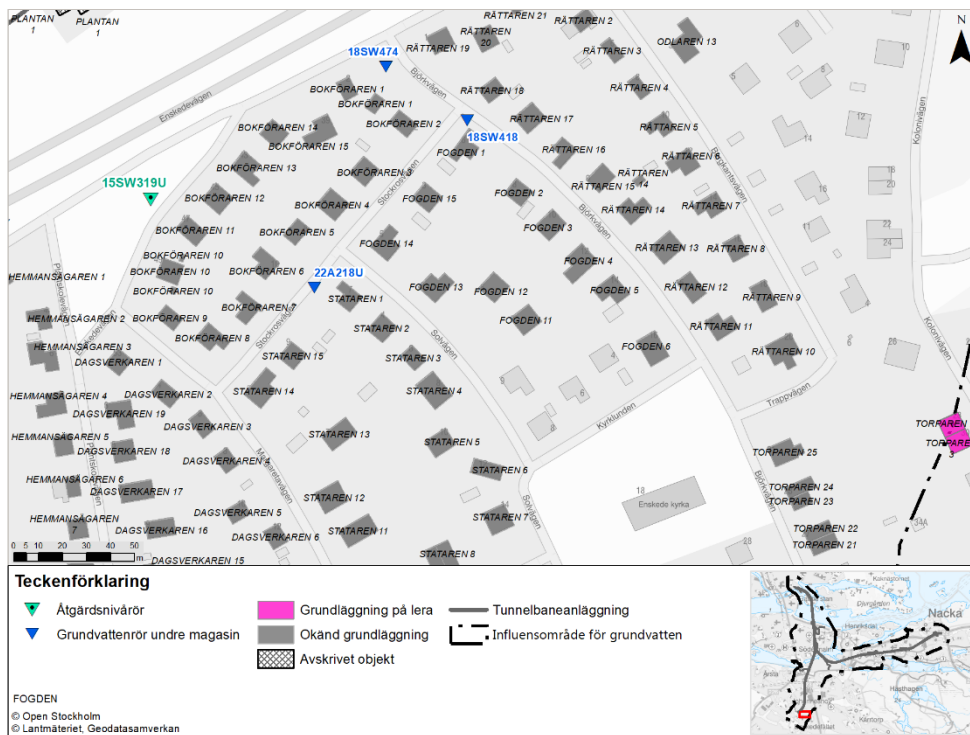


Fogden

Byggnader med okänd grundläggning.

Åtgärdsnivåer för känsliga objekt inom kvarteret Fogden. Åtgärdsnivåerna är baserade på nivåmätningar genomförda under åren 2016-2020.

Grundvattenrör	Fastighetsbeteckning	Magasin	Åtgärdsnivå 1	Åtgärdsnivå 2
15SW319U	1, 2, 3, 4, 5, 6, 11, 12, 13, 14, 15	Undre	+20,50	+20,38

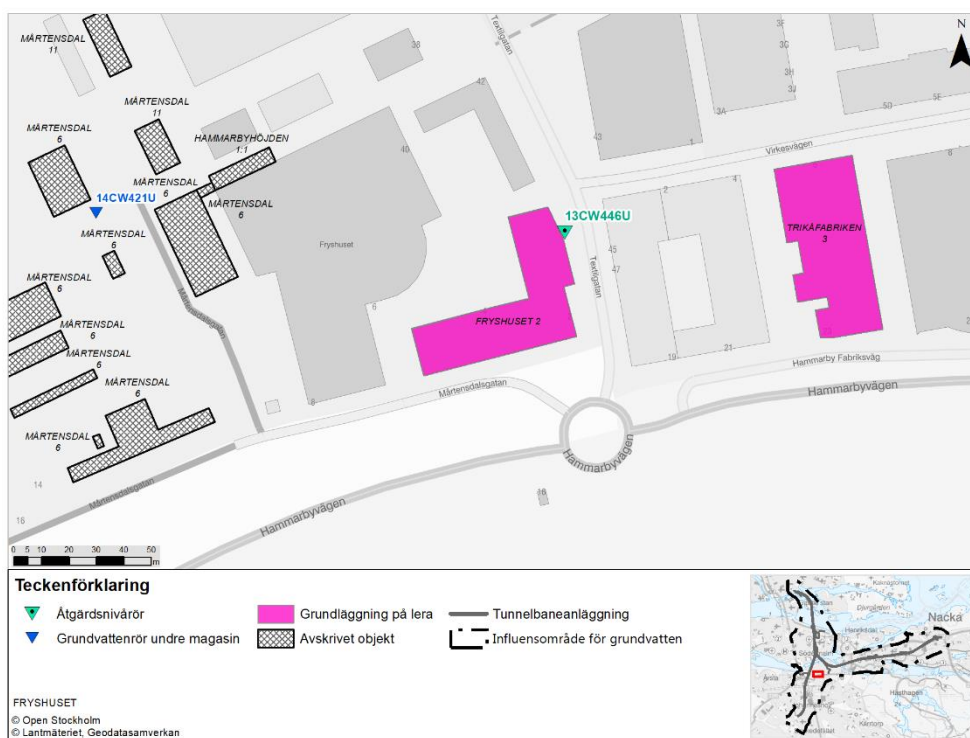


Fryshuset

Byggnader med grundläggning på lera.

Åtgärdsnivåer för känsliga objekt inom kvarteret Fryshuset. Åtgärdsnivåerna är baserade på nivåmätningar genomförda under åren 2013-2022.

Grundvattenrör	Fastighetsbeteckning	Magasin	Åtgärdsnivå 1	Åtgärdsnivå 2
13CW446U	2	Undre	+6,27	+5,93

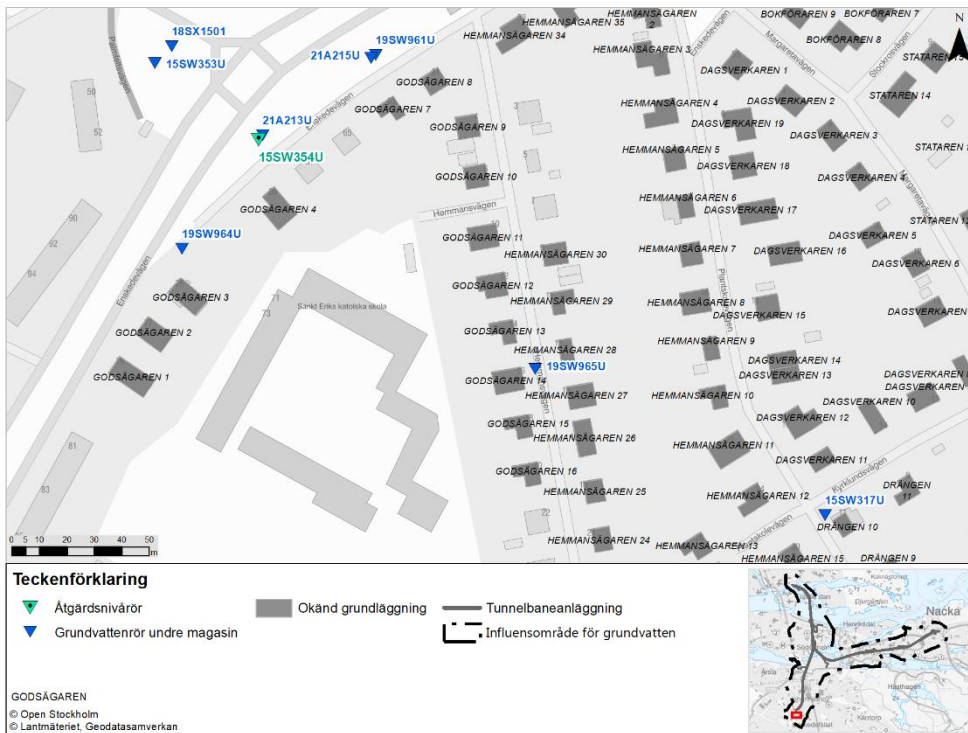


Godsägaren

Byggnader med okänd grundläggning.

Åtgärdsnivåer för känsliga objekt inom kvarteret Godsägaren. Åtgärdsnivåerna är baserade på nivåmätningar genomförda under åren 2016-2019.

Grundvattenrör	Fastighetsbeteckning	Magasin	Åtgärdsnivå 1	Åtgärdsnivå 2
15SW354U	1, 2, 3, 4, 7, 8, 9, 10, 11, 12, 13, 14, 15, 16	Undre	+19,04	+18,81

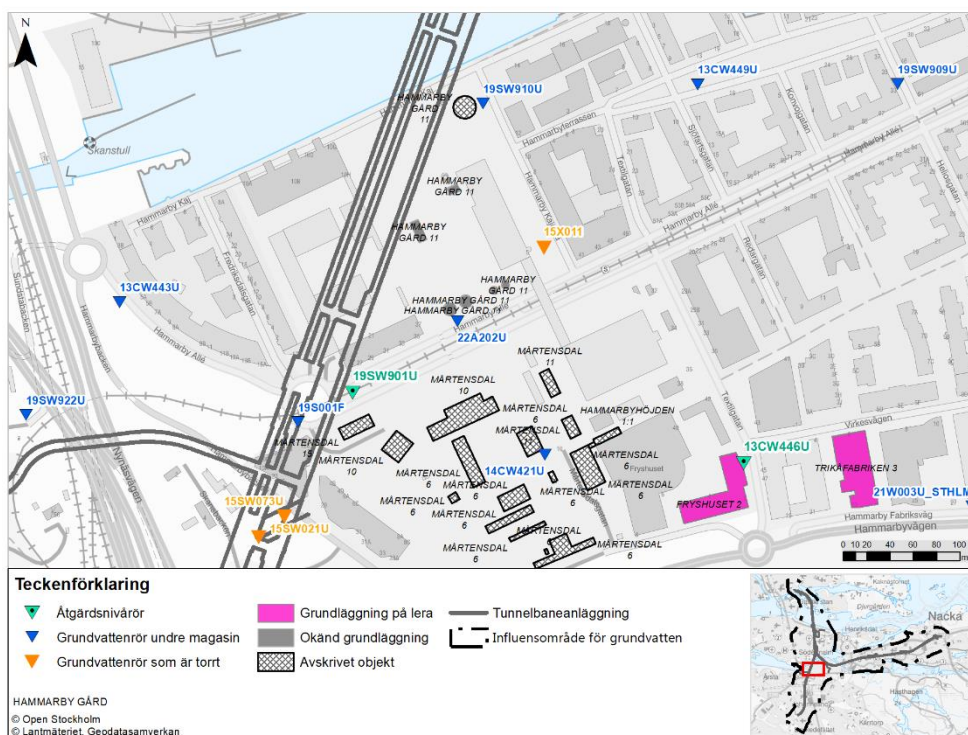


Hammarby gård

Byggnader med okänd grundläggning.

Åtgärdsnivåer för känsliga objekt inom kvarteret Hammarby gård. Åtgärdsnivåerna är baserade på nivåmätningar genomförda under året 2022.

Grundvattenrör	Fastighetsbeteckning	Magasin	Åtgärdsnivå 1	Åtgärdsnivå 2
19SW901U	11	Undre	+0,07	-0,07

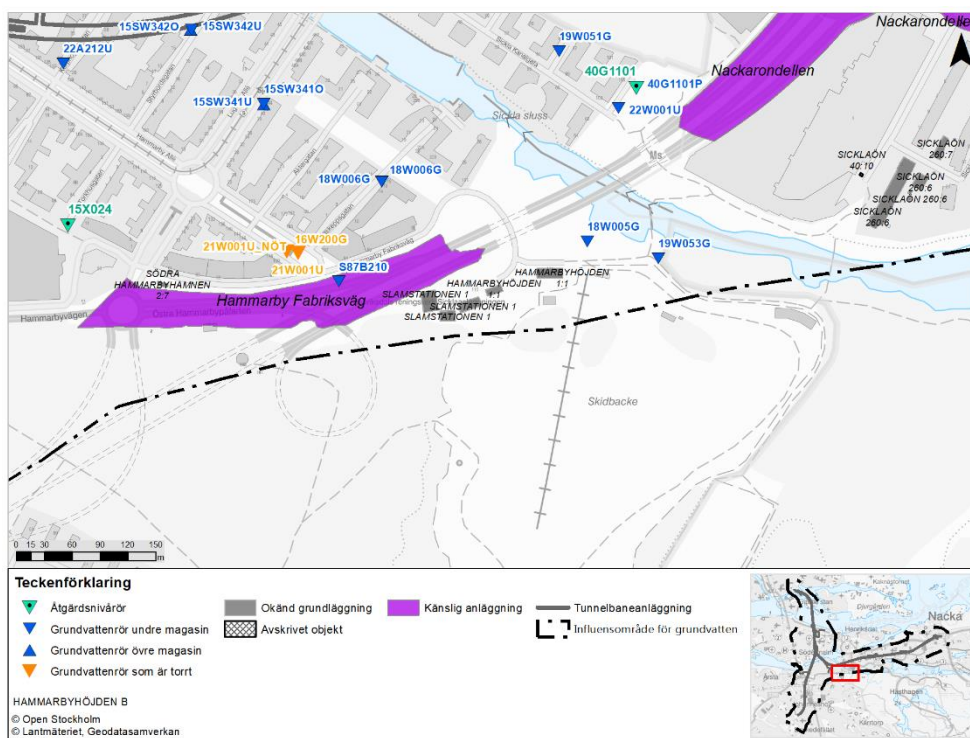


Hammarbyhöjden

Byggnader med okänd grundläggning eller grundläggning på lera.

Åtgärdsnivåer för känsliga objekt inom kvarteret Hammarbyhöjden. Åtgärdsnivåerna är baserade på nivåmätningar genomförda under åren 2013–2020.

Grundvattenrör	Fastighetsbeteckning	Magasin	Åtgärdsnivå 1	Åtgärdsnivå 2
15X024	1:1	Undre	+5,50	+5,35

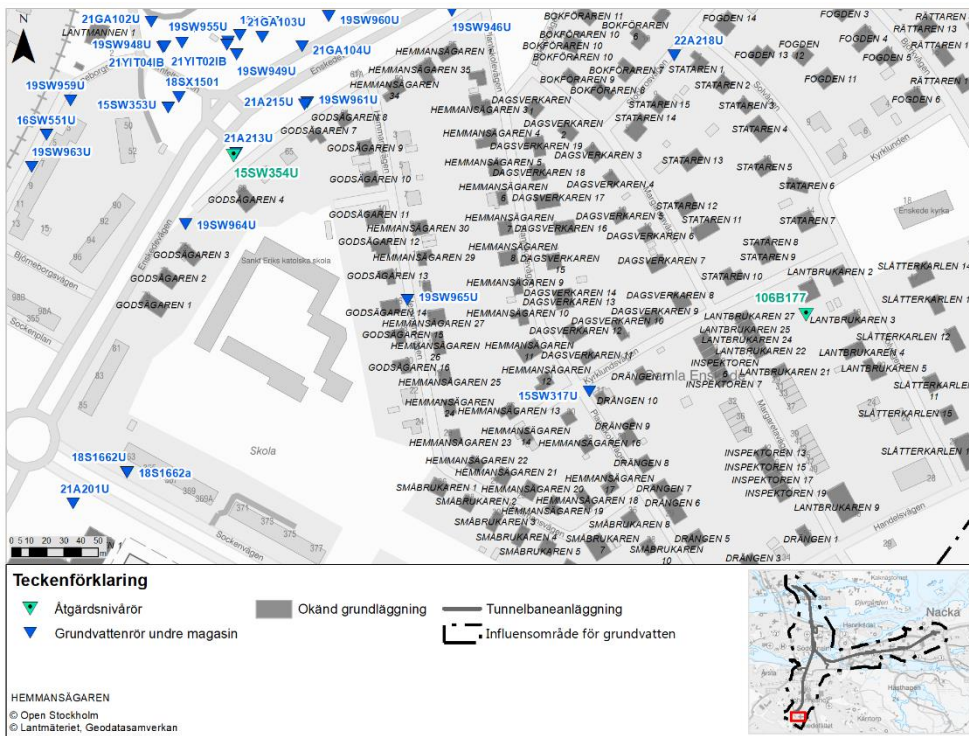


Hemmansägaren

Byggnader med okänd grundläggning.

Åtgärdsnivåer för känsliga objekt inom kvarteret Hemmansägaren. Åtgärdsnivåerna är baserade på nivåmätningar genomförda under åren 2016-2020.

Grundvattenrör	Fastighetsbeteckning	Magasin	Åtgärdsnivå 1	Åtgärdsnivå 2
15SW354U	1, 2, 3, 4, 5, 6, 7, 8, 9, 10, 11, 12, 13, 14, 15, 16, 17, 18, 19, 20, 21, 22, 23, 24, 25, 26, 27, 28, 29, 30, 34, 35	Undre	+19,04	+18,81
15SW319U	1, 2, 3, 4, 5, 6, 7, 8, 9, 10, 11, 12, 13, 14, 15, 16, 17, 18, 19, 20, 21, 22, 23, 24, 25, 26, 27, 28, 29, 30, 34, 35	Undre	+20,50	+20,38



Höbärningen

Byggnader med okänd grundläggning.

Åtgärdsnivåer för känsliga objekt inom kvarteret Höbärningen. Åtgärdsnivåerna är baserade på nivåmätningar genomförda under åren 2016-2020.

Grundvattenrör	Fastighetsbeteckning	Magasin	Åtgärdsnivå 1	Åtgärdsnivå 2
106D76	1, 2, 3, 4, 6, 7, 8, 9, 10, 11, 12, 13, 14, 15	Undre	+16,81	+16,34

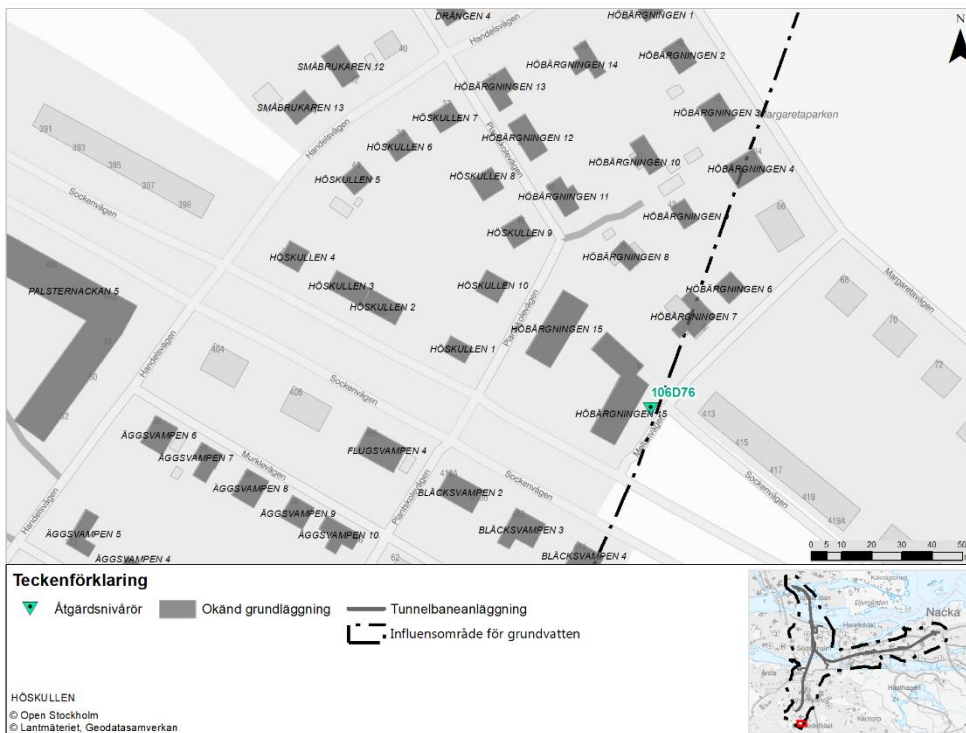


Höskullen

Byggnader med okänd grundläggning.

Åtgärdsnivåer för känsliga objekt inom kvarteret Höskullen. Åtgärdsnivåerna är baserade på nivåmätningar genomförda under åren 2016-2020.

Grundvattenrör	Fastighetsbeteckning	Magasin	Åtgärdsnivå 1	Åtgärdsnivå 2
106D76	1, 2, 3, 4, 5, 6, 7, 8, 9, 10	Undre	+16,81	+16,34

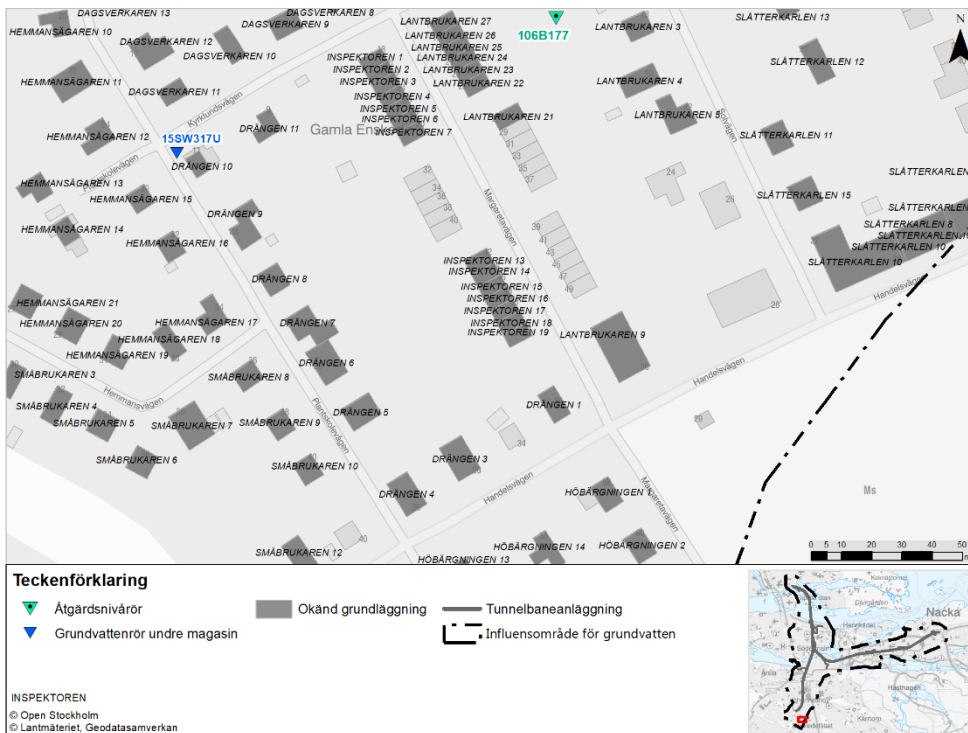


Inspektoren

Byggnader med okänd grundläggning.

Åtgärdsnivåer för känsliga objekt inom kvarteret Inspektoren. Åtgärdsnivåerna är baserade på nivåmätningar genomförda under åren 2016-2020.

Grundvattenrör	Fastighetsbeteckning	Magasin	Åtgärdsnivå 1	Åtgärdsnivå 2
106B177	1, 2, 3, 4, 6, 7, 13, 14, 15, 16, 17, 18, 19	Undre	+19,74	+19,44

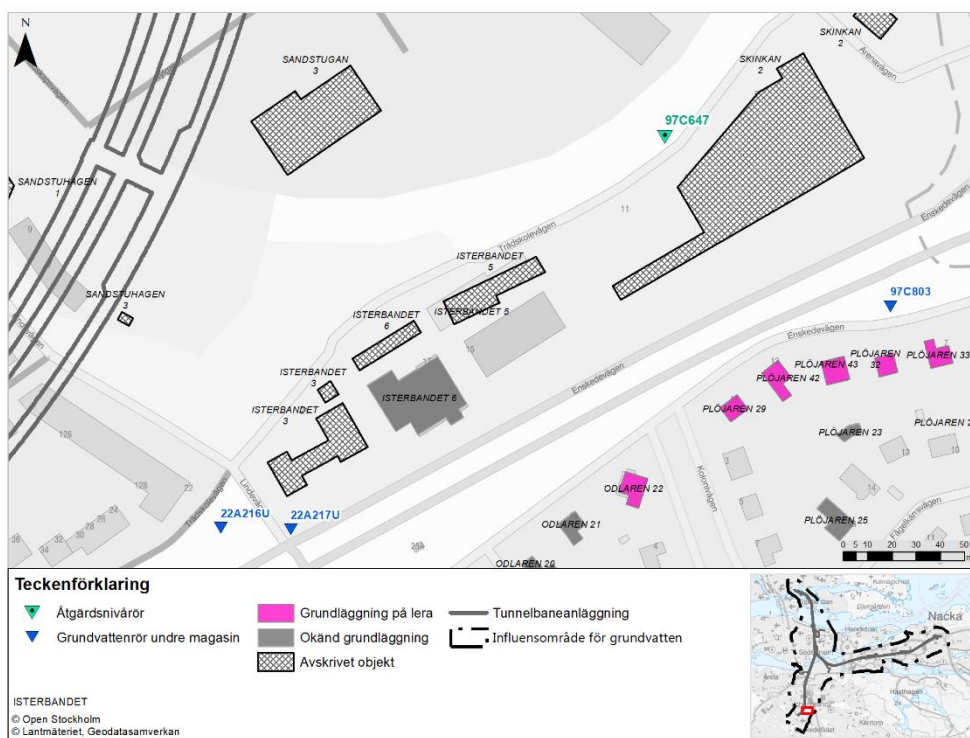


Isterbandet

Byggnader med okänd grundläggning.

Åtgärdsnivåer för känsliga objekt inom kvarteret Isterbandet. Åtgärdsnivåerna är baserade på nivåmätningar genomförda under åren 2017-2019.

Grundvattenrör	Fastighetsbeteckning	Magasin	Åtgärdsnivå 1	Åtgärdsnivå 2
97C647	6	Undre	+29,04	+28,89



Krypbönan

Byggnader med grundläggning på lera.

Åtgärdsnivåer för känsliga objekt inom kvarteret Krypbönan. Åtgärdsnivåerna är baserade på nivåmätningar genomförda under åren 2016-2020.

Grundvattenrör	Fastighetsbeteckning	Magasin	Åtgärdsnivå 1	Åtgärdsnivå 2
15SW321U	1, 2, 3, 4, 5, 7, 8, 9, 10	Undre	+15,17	+14,89

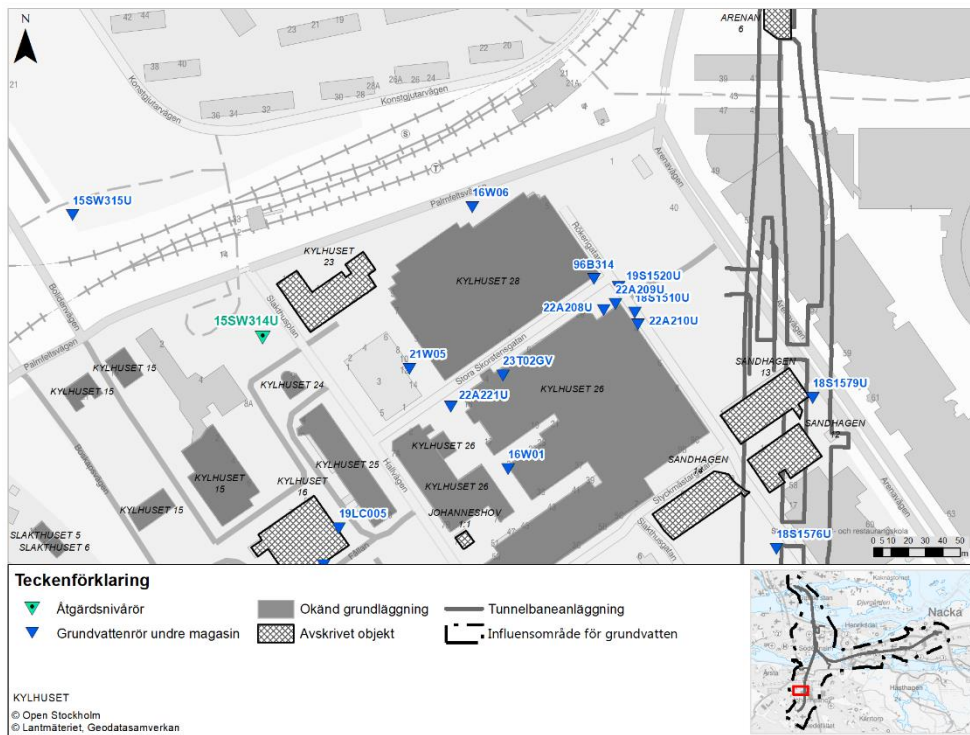


Kylhuset

Byggnader med okänd grundläggning.

Åtgärdsnivåer för känsliga objekt inom kvarteret Kylhuset. Åtgärdsnivåerna är baserade på nivåmätningar genomförda under åren 2016-2019.

Grundvattenrör	Fastighetsbeteckning	Magasin	Åtgärdsnivå 1	Åtgärdsnivå 2
15SW314U	15, 24, 25, 26, 28	Undre	+36,63	+36,55



Lantbrukaren

Byggnader med okänd grundläggning.

Åtgärdsnivåer för känsliga objekt inom kvarteret Lantbrukaren. Åtgärdsnivåerna är baserade på nivåmätningar genomförda under åren 2016-2020.

Grundvattenrör	Fastighetsbeteckning	Magasin	Åtgärdsnivå 1	Åtgärdsnivå 2
106B177	1, 2, 3, 4, 5, 9, 21, 22, 23, 24, 25, 26, 27	Undre	+19,74	+19,44

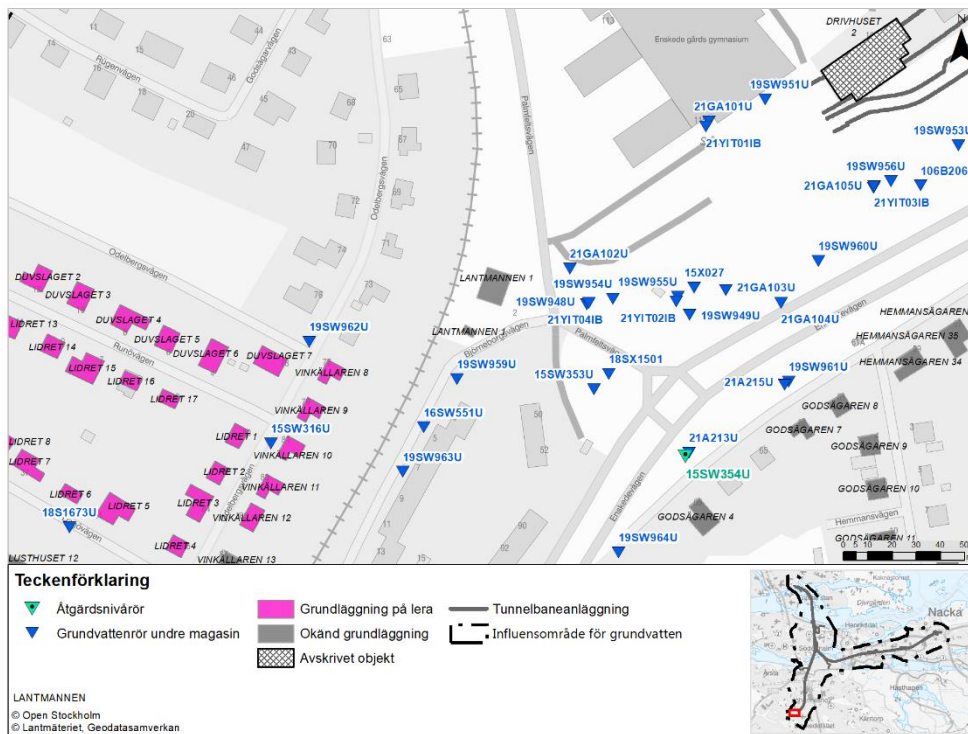


Lantmannen

Byggnader med okänd grundläggning.

Åtgärdsnivåer för känsliga objekt inom kvarteret Lantmannen. Åtgärdsnivåerna är baserade på nivåmätningar genomförda under åren 2016-2019.

Grundvattenrör	Fastighetsbeteckning	Magasin	Åtgärdsnivå 1	Åtgärdsnivå 2
15SW354U	1	Undre	+19,04	+18,81

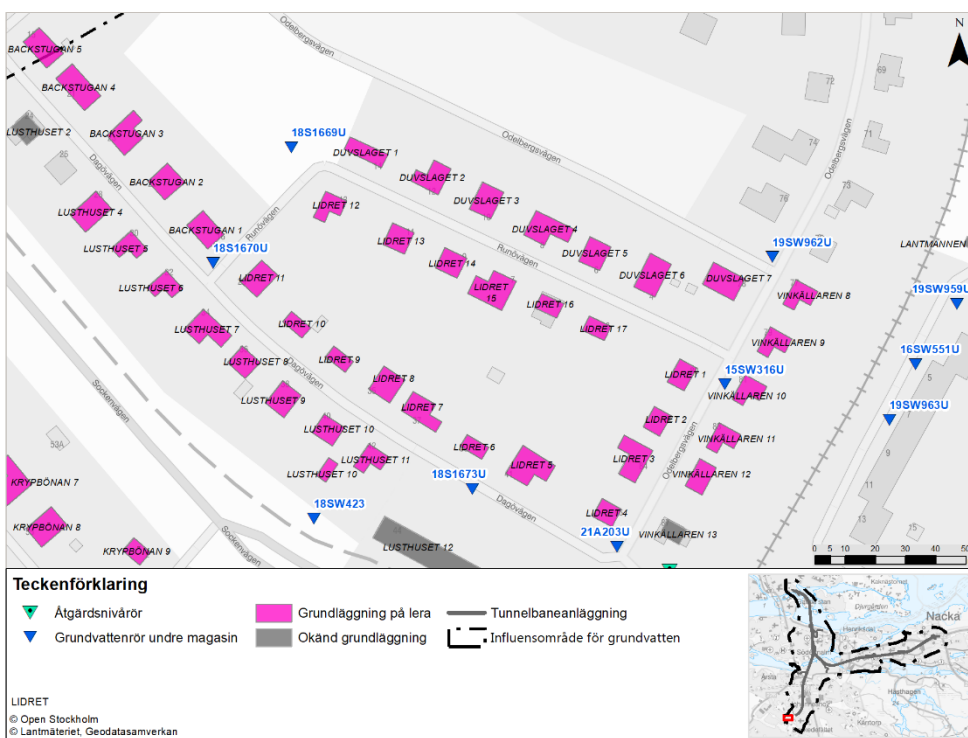


Lidret

Byggnader med grundläggning på lera.

Åtgärdsnivåer för känsliga objekt inom kvarteret Lidret. Åtgärdsnivåerna är baserade på nivåmätningar genomförda under åren 2016-2020.

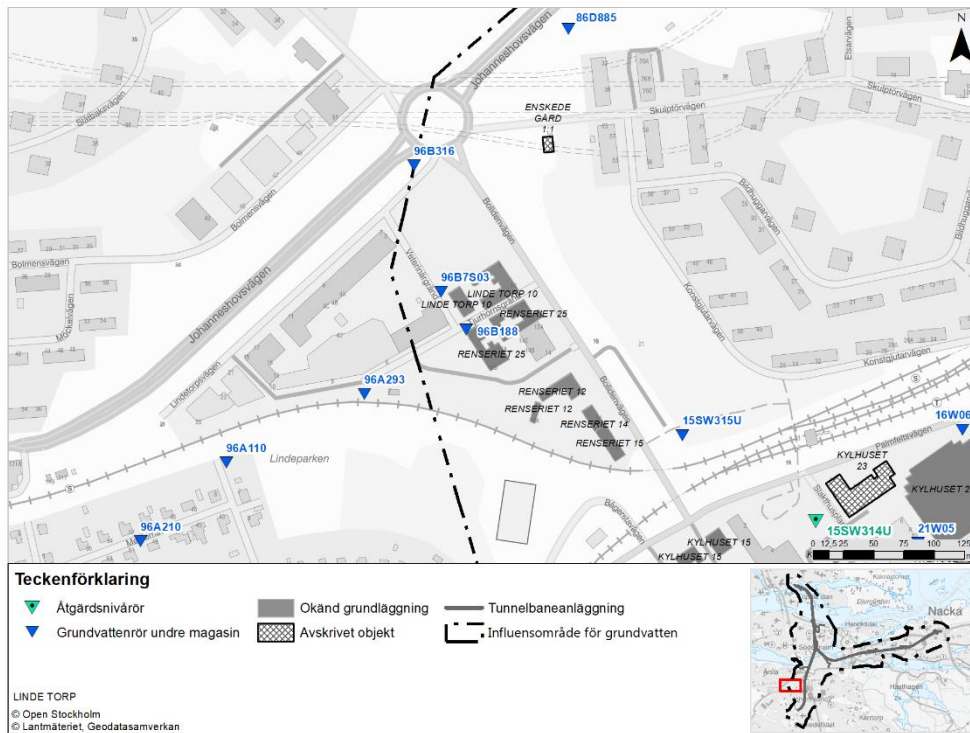
Grundvattenrör	Fastighetsbeteckning	Magasin	Åtgärdsnivå 1	Åtgärdsnivå 2
106B188	1, 2, 3, 4, 5, 6, 7, 8, 9, 10, 11, 12, 13, 14, 15, 16, 17	Undre	+16,56	+16,36



Linde torp

Byggnader med okänd grundläggning.

Åtgärdsnivåer för känsliga objekt Linde torp 10 kan ej appliceras på rören 96B188 och 96B7S03, då de är återkommande torra. Detta tyder på att grundvattenmagasinet är begränsat och att risken för sättningar på grund av grundvattenavsänkning är mycket låg. Bedömningen är gjord utifrån nivåmätningar genomförda under åren 2016-2019.

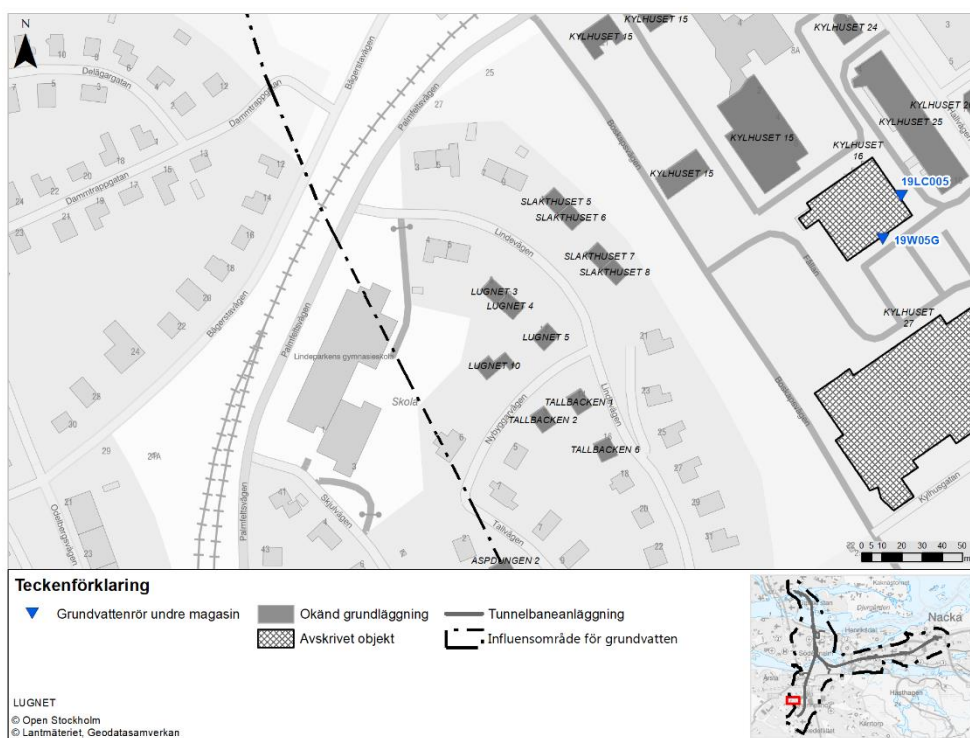


Lugnet

Byggnader med okänd grundläggning.

Åtgärdsnivåer för känsliga objekt inom kvarteret Lugnet. Åtgärdsnivåerna är baserade på nivåmätningar genomförda under åren 2016-2018.

Grundvattenrör	Fastighetsbeteckning	Magasin	Åtgärdsnivå 1	Åtgärdsnivå 2
15SW314U	3, 4, 5, 10	Undre	+36,63	+36,55

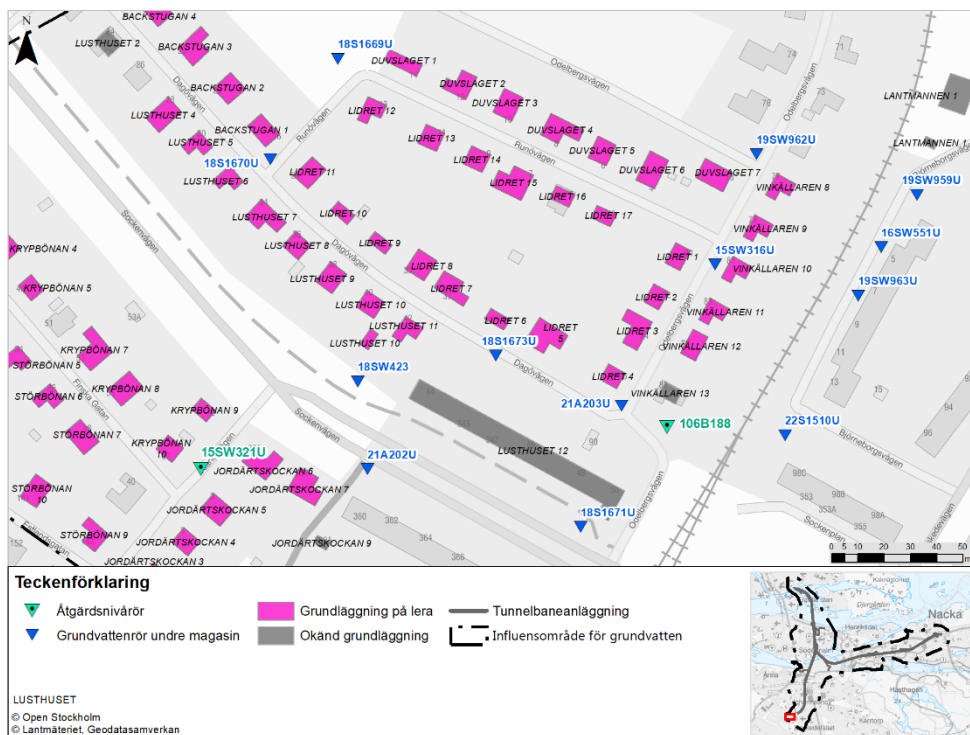


Lusthuset

Byggnader med okänd grundläggning och med grundläggning på lera.

Åtgärdsnivåer för känsliga objekt inom kvarteret Lusthuset. Åtgärdsnivåerna är baserade på nivåmätningar genomförda under åren 2016-2020.

Grundvattenrör	Fastighetsbeteckning	Magasin	Åtgärdsnivå 1	Åtgärdsnivå 2
106B188	2, 4, 5, 6, 7, 8, 9, 10, 11, 12	Undre	+16,56	+16,36

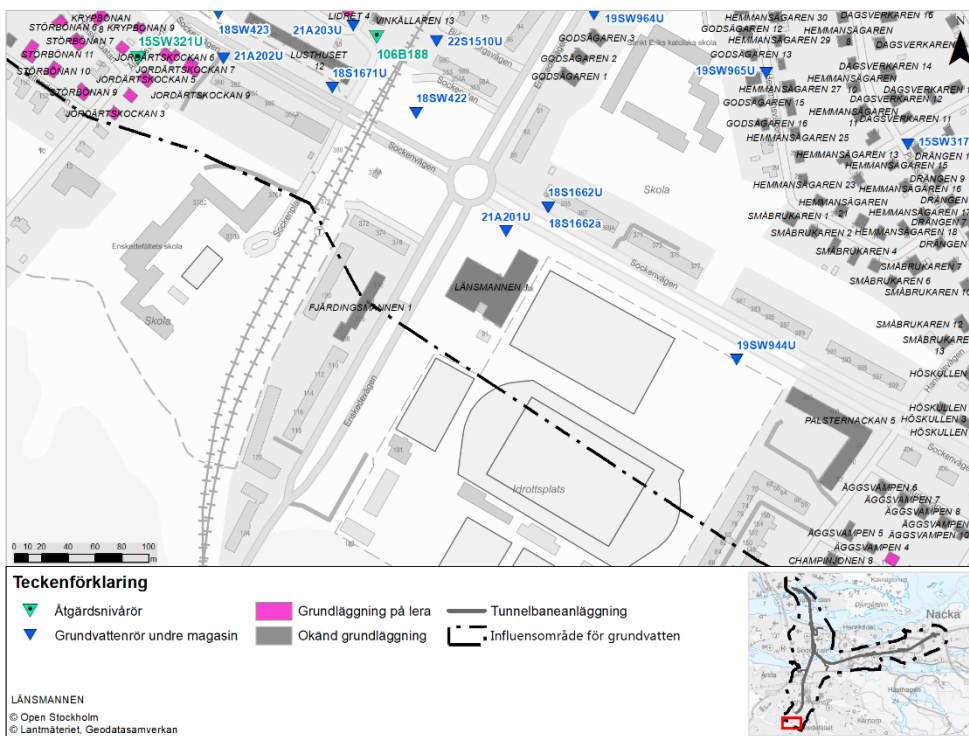


Länsmannen

Byggnader med okänd grundläggning.

Åtgärdsnivåer för känsliga objekt inom kvarteret Länsmannen. Åtgärdsnivåerna är baserade på nivåmätningar genomförda under åren 2016-2020.

Grundvattenrör	Fastighetsbeteckning	Magasin	Åtgärdsnivå 1	Åtgärdsnivå 2
106B188	1	Undre	+16,56	+16,36

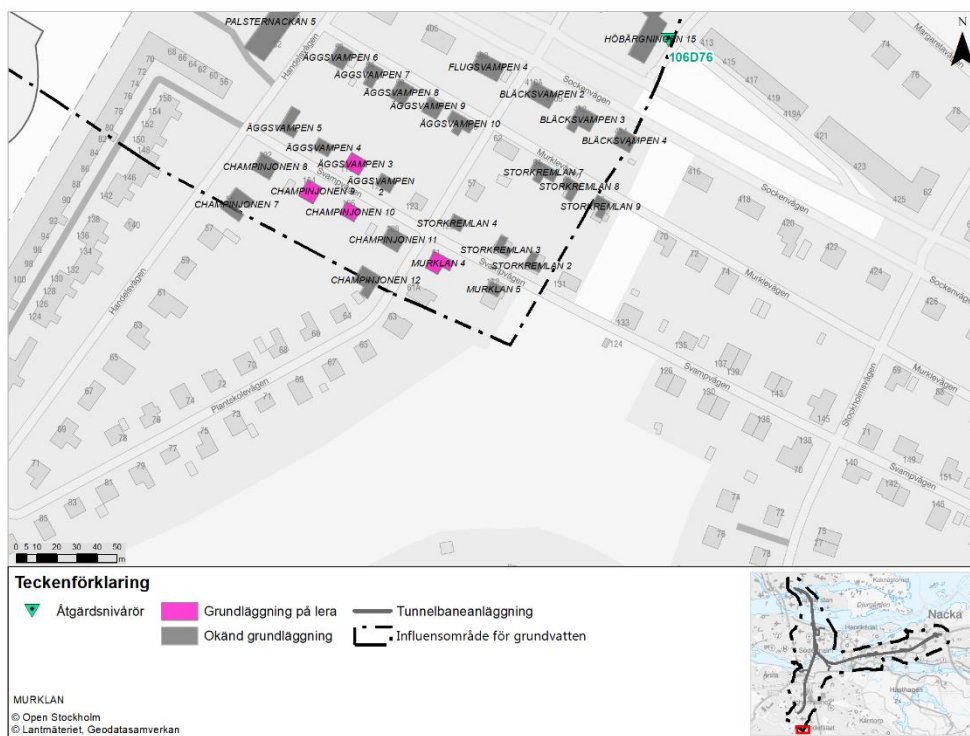


Murklan

Byggnader med okänd grundläggning och med grundläggning på lera.

Åtgärdsnivåer för känsliga objekt inom kvarteret Murklan. Åtgärdsnivåerna är baserade på nivåmätningar genomförda under åren 2016-2020.

Grundvattenrör	Fastighetsbeteckning	Magasin	Åtgärdsnivå 1	Åtgärdsnivå 2
106D76	4, 5	Undre	+16,81	+16,34

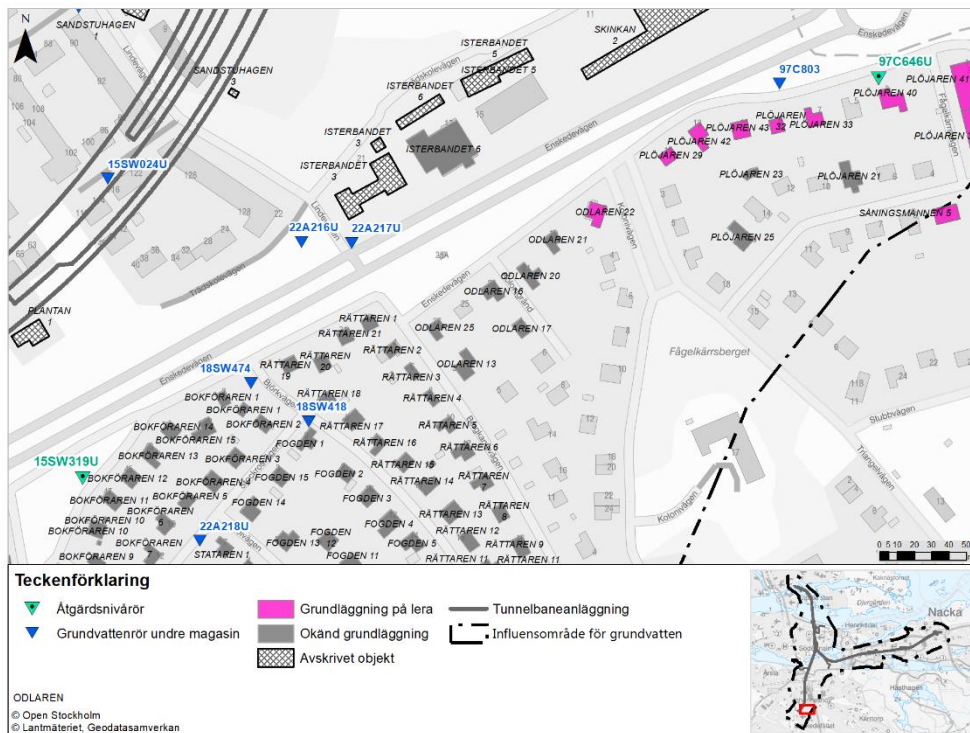


Odlaren

Byggnader med okänd grundläggning.

Åtgärdsnivåer för känsliga objekt inom kvarteret Odlaren. Åtgärdsnivåerna är baserade på nivåmätningar genomförda under åren 2017-2019.

Grundvattenrör	Fastighetsbeteckning	Magasin	Åtgärdsnivå 1	Åtgärdsnivå 2
97C647	13, 16, 17, 20, 21, 22, 25	Undre	+29,04	+28,89

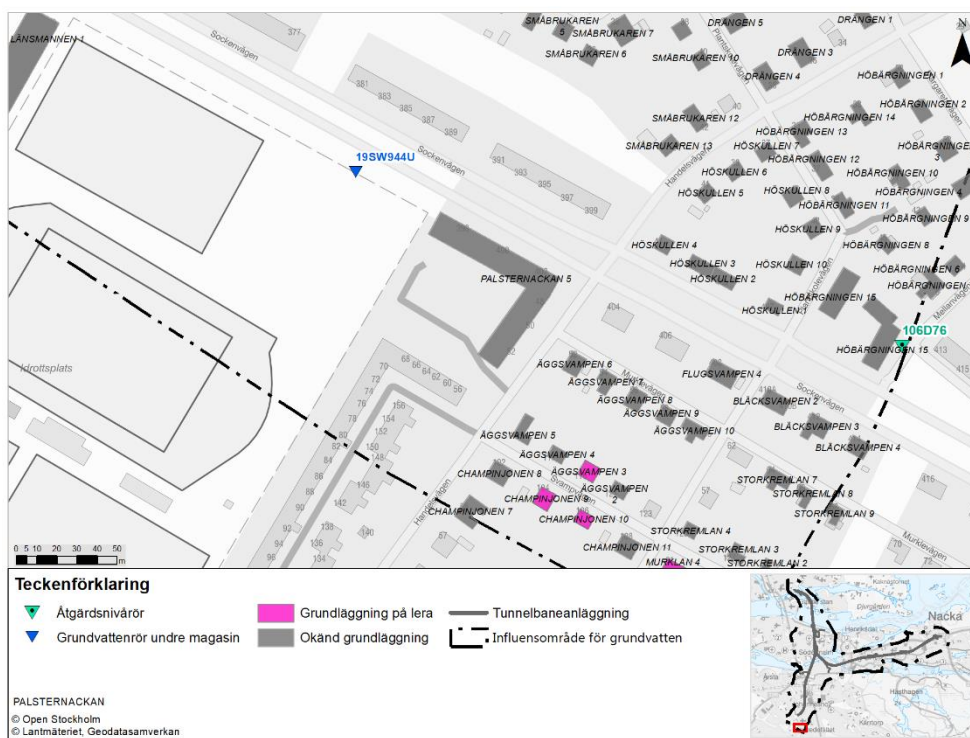


Palsternackan

Byggnader med okänd grundläggning.

Åtgärdsnivåer för känsliga objekt inom kvarteret Palsternackan. Åtgärdsnivåerna är baserade på nivåmätningar genomförda under åren 2016-2020.

Grundvattenrör	Fastighetsbeteckning	Magasin	Åtgärdsnivå 1	Åtgärdsnivå 2
106D76	5	Undre	+16,81	+16,34

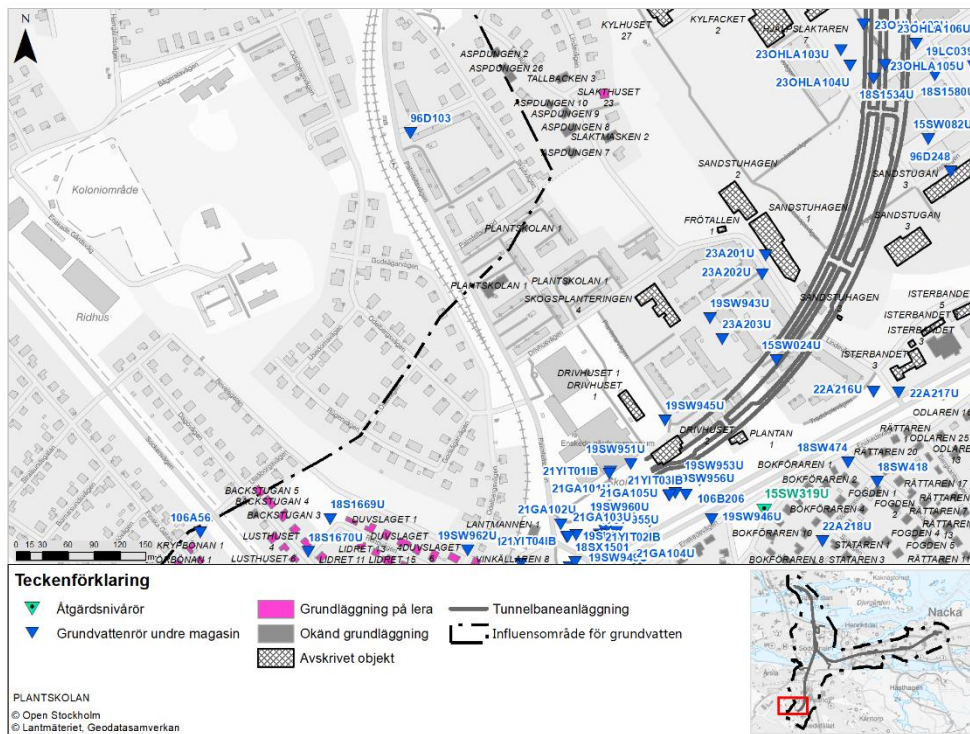


Plantskolan

Byggnader med okänd grundläggning.

Åtgärdsnivåer för känsliga objekt inom kvarteret Plantskolan. Åtgärdsnivåerna är baserade på nivåmätningar genomförda under åren 2016-2018.

Grundvattenrör	Fastighetsbeteckning	Magasin	Åtgärdsnivå 1	Åtgärdsnivå 2
16W05	1	Undre	+34,03	+33,66



Plöjaren

Byggnader med okänd grundläggning och med grundläggning på lera.

Åtgärdsnivåer för känsliga objekt inom kvarteret Plöjaren. Åtgärdsnivåerna är baserade på nivåmätningar genomförda under åren 2017-2019.

Grundvattenrör	Fastighetsbeteckning	Magasin	Åtgärdsnivå 1	Åtgärdsnivå 2
97C646U	21, 23, 25, 29, 32, 33, 38, 40, 41, 42, 43	Undre	+29,02	+28,90
97C647	21, 23, 25, 29, 32, 33, 38, 40, 41, 42, 43	Undre	+29,04	+28,89

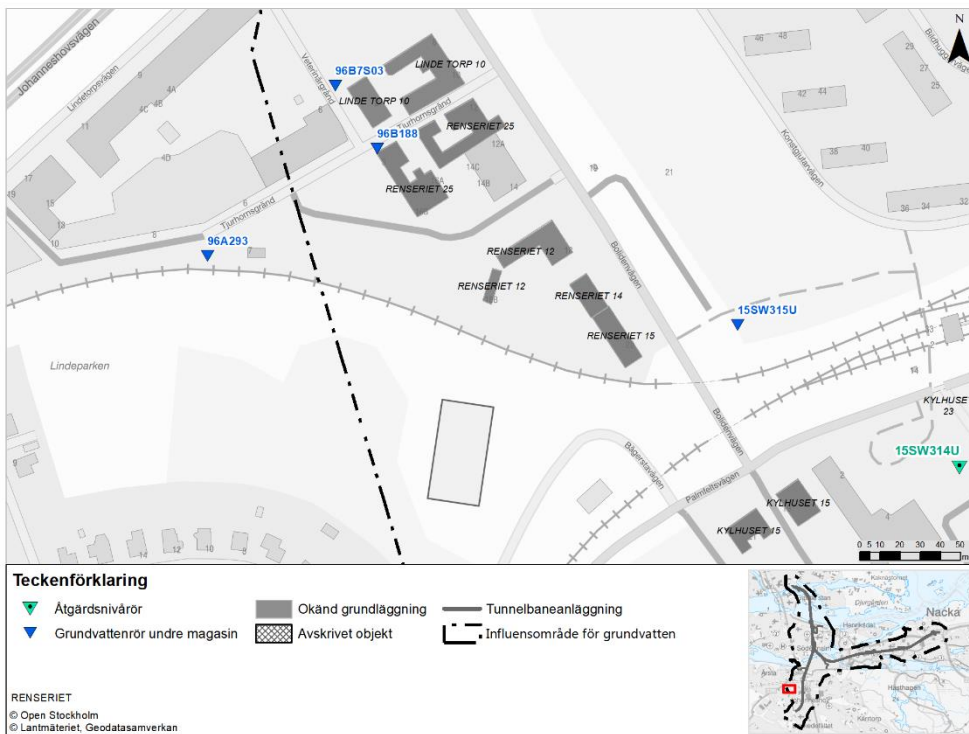


Rensriet

Byggnader med okänd grundläggning.

Åtgärdsnivåer för känsliga objekt inom kvarteret Rensriet. Åtgärdsnivåerna är baserade på nivåmätningar genomförda under åren 2016-2019.

Grundvattenrör	Fastighetsbeteckning	Magasin	Åtgärdsnivå 1	Åtgärdsnivå 2
-	12, 14, 15, 25	Undre	-	-



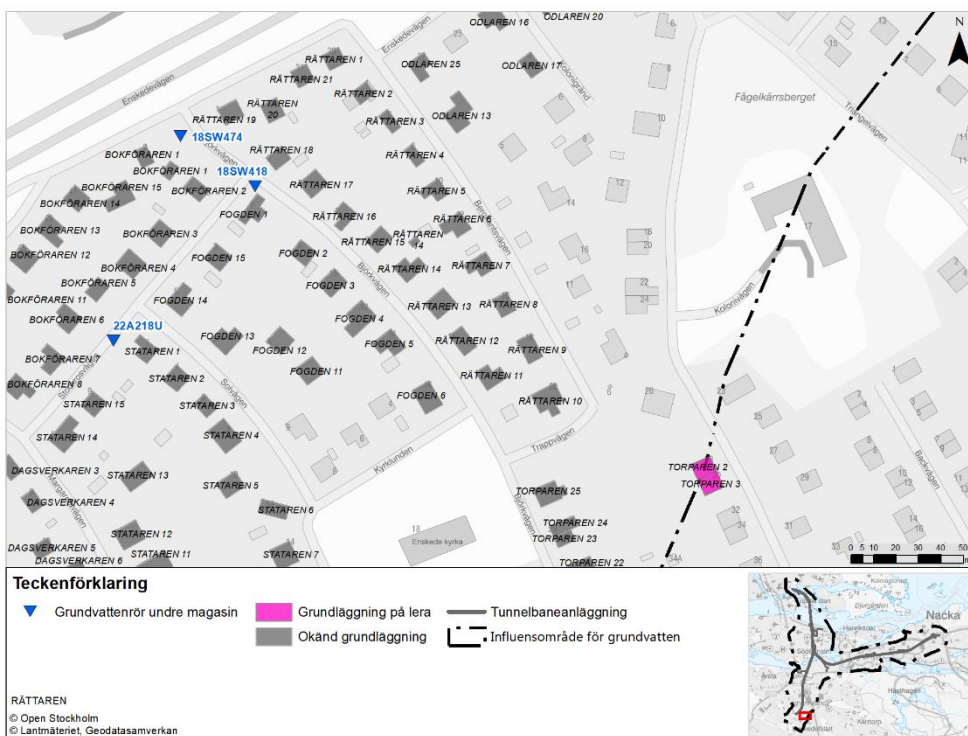
RENSRIET
© Open Stockholm
© Lantmäteriet, Geodatasamverkan

Rättaren

Byggnader med okänd grundläggning.

Åtgärdsnivåer för känsliga objekt inom kvarteret Rättaren. Åtgärdsnivåerna är baserade på nivåmätningar genomförda under åren 2016-2020.

Grundvattenrör	Fastighetsbeteckning	Magasin	Åtgärdsnivå 1	Åtgärdsnivå 2
15SW319U	1, 2, 3, 4, 5, 6, 7, 8, 9, 10, 11, 12, 13, 14, 15, 16, 17, 18, 19, 20, 21	Undre	+20,50	+20,38



Skärmarbrinks gård

Byggnader med okänd grundläggning.

Åtgärdsnivåer för känsliga objekt inom kvarteret Skärmarbrinks gård. Åtgärdsnivåerna är baserade på nivåmätningar genomförda under åren 1989-2022.

Grundvattenrör	Fastighetsbeteckning	Magasin	Åtgärdsnivå 1	Åtgärdsnivå 2
97A237	1	Undre	+32,30	+32,09

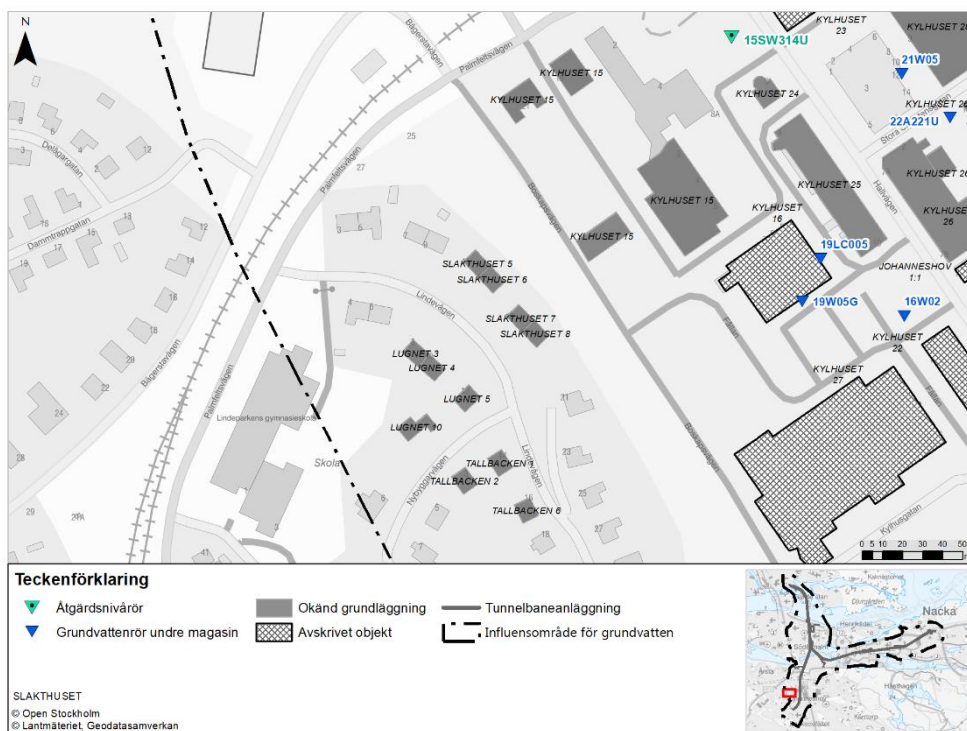


Slakthuset

Byggnader med okänd grundläggning och med grundläggning på lera.

Åtgärdsnivåer för känsliga objekt inom kvarteret Slakthuset. Åtgärdsnivåerna är baserade på nivåmätningar genomförda under åren 2016-2019. Åtgärdsnivåer för det känsliga objekt Slakthuset 23 kommer att uppdateras framöver, då inga lämpliga grundvattenrör finns i området. En komplettering av kontrollprogrammet pågår.

Grundvattenrör	Fastighetsbeteckning	Magasin	Åtgärdsnivå 1	Åtgärdsnivå 2
15SW314U	5, 6, 7, 8	Undre	+36,63	+36,55

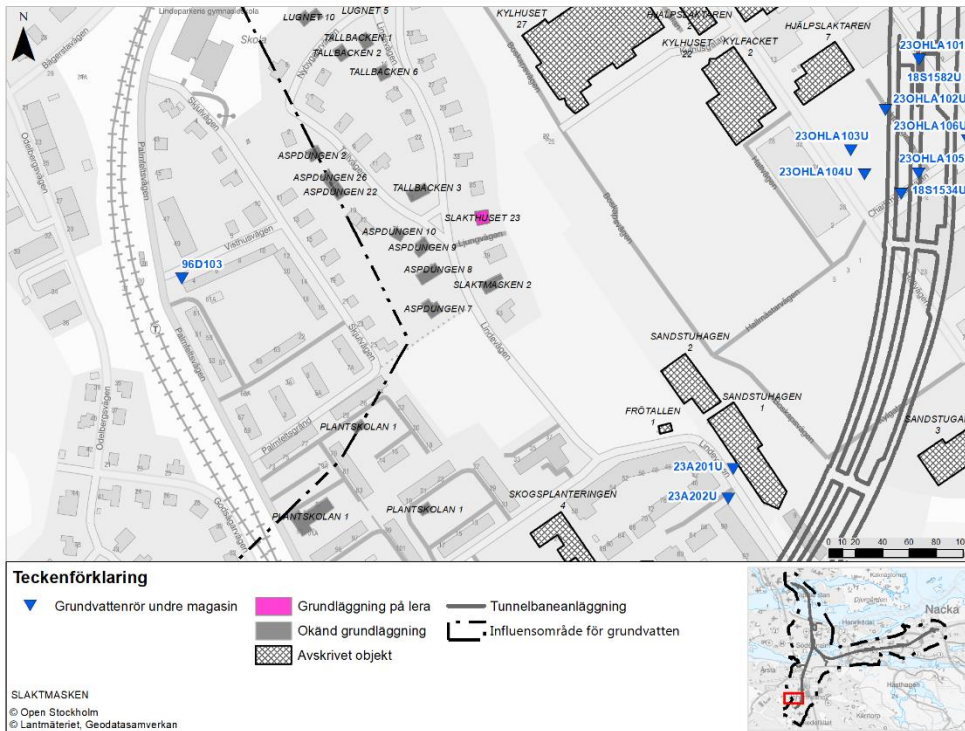




Slaktmasken

Byggnader med okänd grundläggning.

Åtgärdsnivåer för det känsliga objektet Slaktmasken 2 kommer att uppdateras framöver, då inga lämpliga grundvattenrör finns i området. En komplettering av kontrollprogrammet pågår.

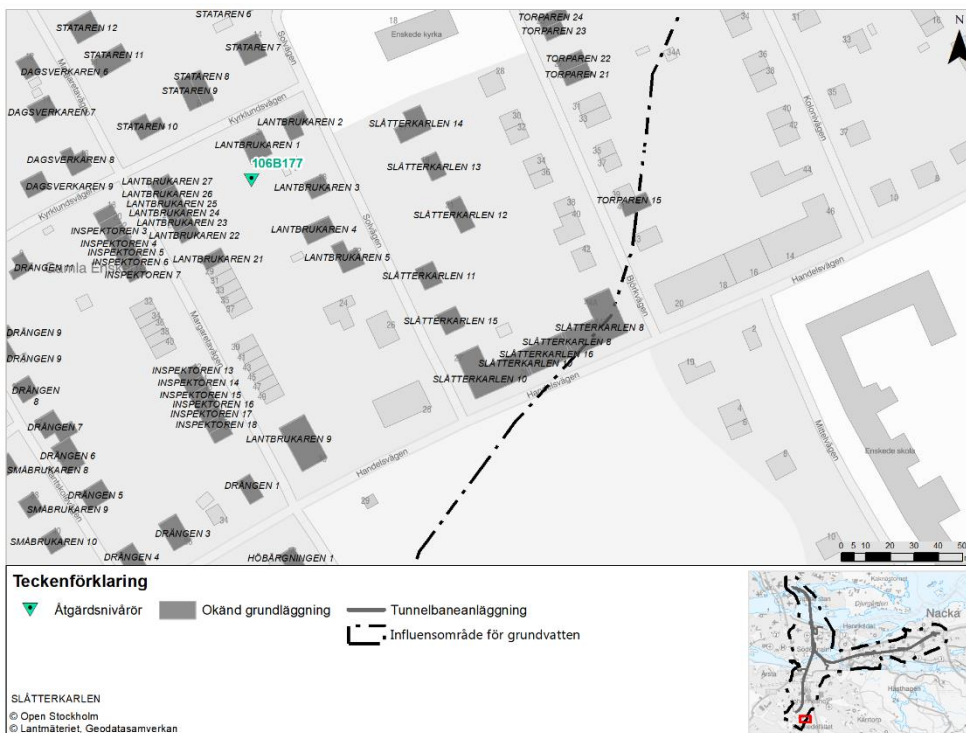


Slätterkarlen

Byggnader med okänd grundläggning.

Åtgärdsnivåer för känsliga objekt inom kvarteret Slätterkarlen. Åtgärdsnivåerna är baserade på nivåmätningar genomförda under åren 2016-2020.

Grundvattenrör	Fastighetsbeteckning	Magasin	Åtgärdsnivå 1	Åtgärdsnivå 2
106B177	8, 10, 11, 12, 13, 14, 15, 16	Undre	+19,74	+19,44

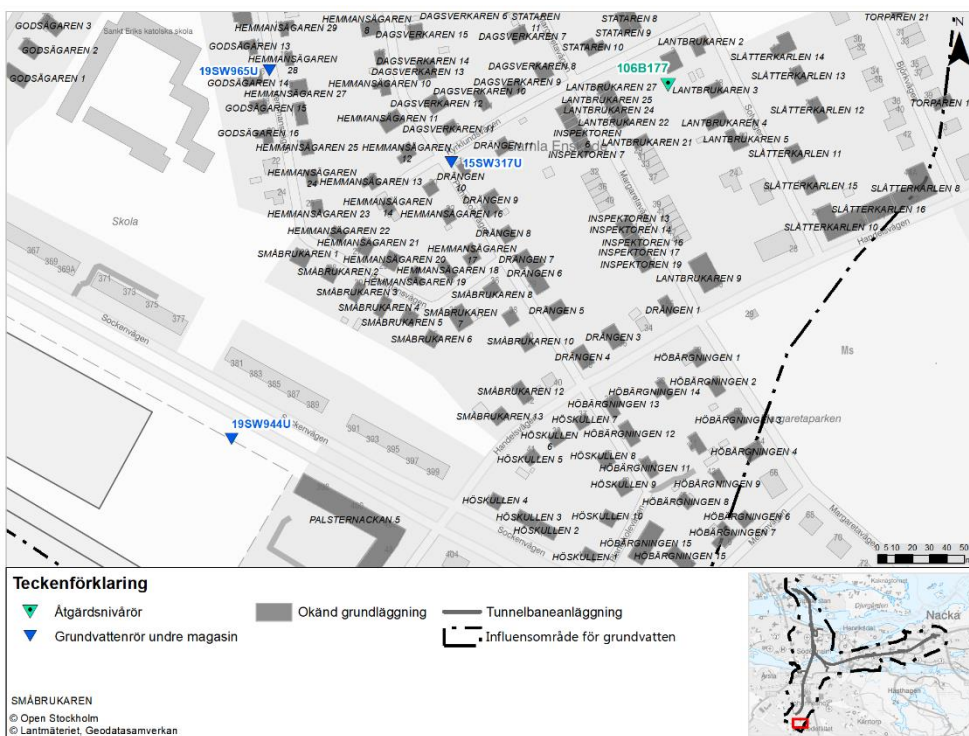


Småbrukaren

Byggnader med okänd grundläggning.

Åtgärdsnivåer för känsliga objekt inom kvarteret Småbrukaren. Åtgärdsnivåerna är baserade på nivåmätningar genomförda under åren 2016-2020.

Grundvattenrör	Fastighetsbeteckning	Magasin	Åtgärdsnivå 1	Åtgärdsnivå 2
106B177	1, 2, 3, 4, 5, 6, 7, 8, 9, 10, 12, 13	Undre	+19,74	+19,44

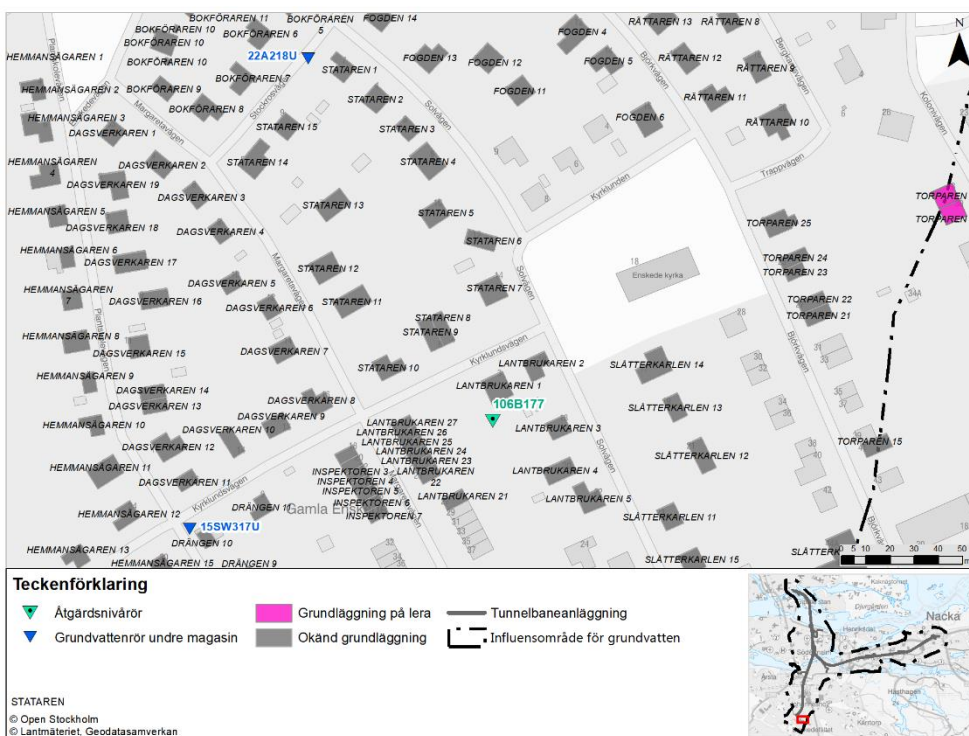


Stataren

Byggnader med okänd grundläggning.

Åtgärdsnivåer för känsliga objekt inom kvarteret Stataren. Åtgärdsnivåerna är baserade på nivåmätningar genomförda under åren 2016-2020.

Grundvattenrör	Fastighetsbeteckning	Magasin	Åtgärdsnivå 1	Åtgärdsnivå 2
106B177	1, 2, 3, 4, 5, 6, 7, 8, 9, 10, 11, 12, 13, 14, 15	Undre	+19,74	+19,44
15SW319U	1, 2, 3, 4, 5, 6, 7, 8, 9, 10, 11, 12, 13, 14, 15	Undre	+20,50	+20,38



Storkremlan

Byggnader med okänd grundläggning.

Åtgärdsnivåer för känsliga objekt inom kvarteret Storkremlan. Åtgärdsnivåerna är baserade på nivåmätningar genomförda under åren 2016-2020.

Grundvattenrör	Fastighetsbeteckning	Magasin	Åtgärdsnivå 1	Åtgärdsnivå 2
106D76	2, 3, 4, 7, 8, 9	Undre	+16,81	+16,34

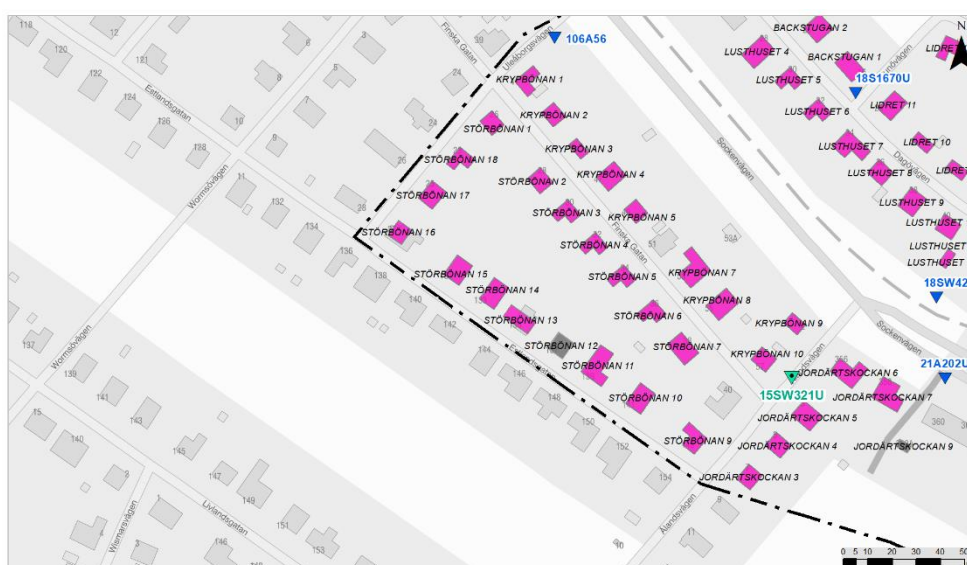


Störbönan

Byggnader med grundläggning på lera.

Åtgärdsnivåer för känsliga objekt inom kvarteret Störbönan. Åtgärdsnivåerna är baserade på nivåmätningar genomförda under åren 2016-2020.

Grundvattenrör	Fastighetsbeteckning	Magasin	Åtgärdsnivå 1	Åtgärdsnivå 2
15SW321U	1, 2, 3, 4, 5, 6, 7, 9, 10, 11, 12, 13, 14, 15, 16, 17, 18	Undre	+15,17	+14,89



Teckenförklaring

- ▼ Åtgärdsnivåer
- ▼ Grundvattenrör undre magasin
- Grundläggning på lera
- Okänd grundläggning
- Tunnelbaneanläggning
- Influensområde för grundvatten

STÖRBÖNAN
© Open Stockholm
© Lantmäteriet, Geodatasamverkan

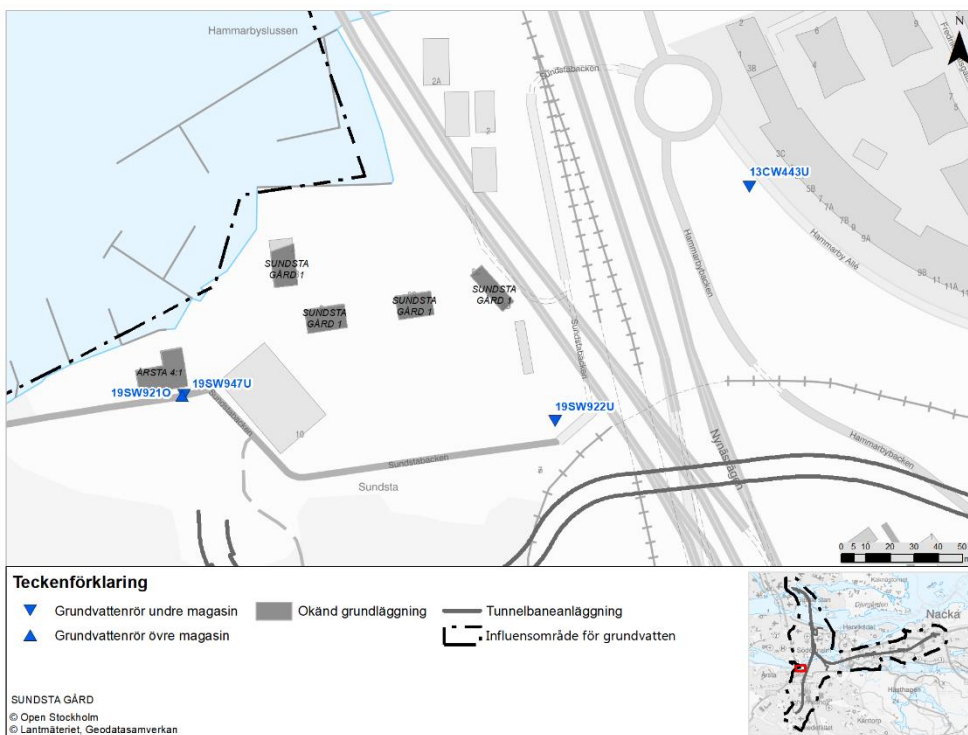


Sundsta gård

Byggnader med okänd grundläggning.

Grundvattennivån i magasinet vid kvarteret Sundsta gård bedöms vara i kontakt och styras av Mälarens nivå. Tre grundvattenrör har installerats i området under 2019 för övervakning av nivåvariationerna. Mätserien från befintliga grundvattenrör är inte tillräcklig för att göra en bedömning avseende naturliga nivåvariationer eller för att ange åtgärdsnivåer för objekten. Vidare övervakning av grundvattennivåerna kommer att utföras enligt kontrollprogram för vattenverksamhet för att utreda kontakten med Mälaren. Vid behov kommer åtgärdsnivåer att upprättas inom magasinet när tillräckligt långa mätserier finns att tillgå. Grundvattennivåerna i området bedöms inte komma att påverkas av planerade arbeten.

Grundvattenrör	Fastighetsbeteckning	Magasin	Åtgärdsnivå 1	Åtgärdsnivå 2
Utreds	1	-	-	-



Såningsmannen

Byggnader med grundläggning på lera.

Åtgärdsnivåer för känsliga objekt inom kvarteret Såningsmannen. Åtgärdsnivåerna är baserade på nivåmätningar genomförda under åren 2017-2019.

Grundvattenrör	Fastighetsbeteckning	Magasin	Åtgärdsnivå 1	Åtgärdsnivå 2
97C646U	5	Undre	+29,02	+28,90



Triåkfabriken

Byggnader med grundläggning på lera.

Åtgärdsnivåer för känsliga objekt inom kvarteret Triåkfabriken. Åtgärdsnivåerna är baserade på nivåmätningar genomförda under åren 2013-2022.

Grundvattenrör	Fastighetsbeteckning	Magasin	Åtgärdsnivå 1	Åtgärdsnivå 2
13CW446U	3	Undre	+6,27	+5,93

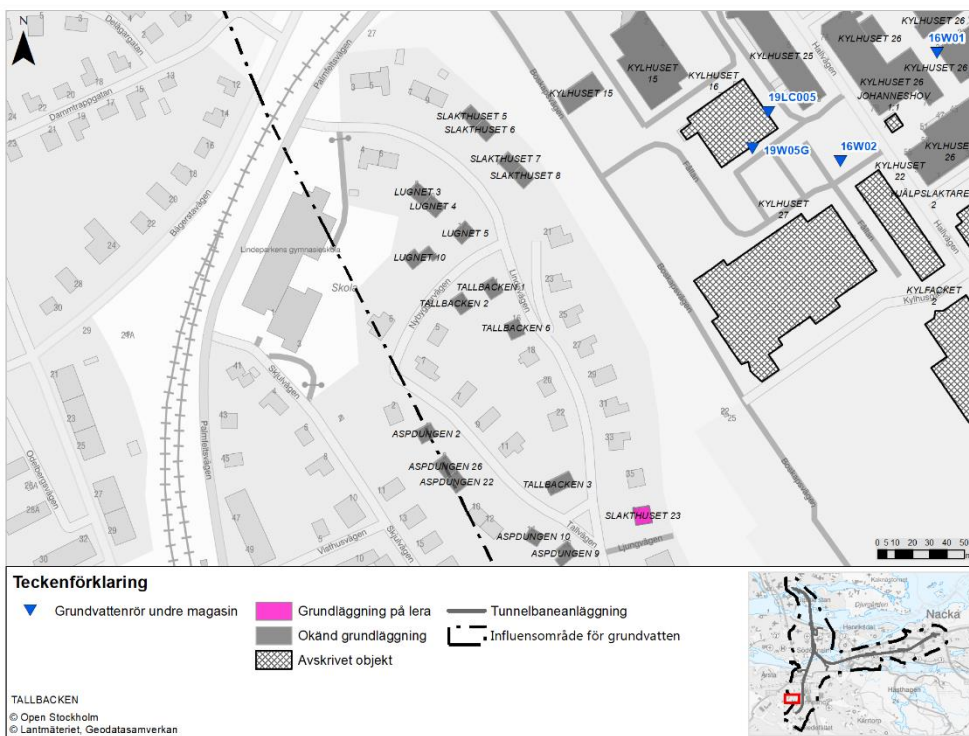


Tallbacken

Byggnader med okänd grundläggning.

Åtgärdsnivåer för känsliga objekt inom kvarteret Tallbacken. Åtgärdsnivåerna är baserade på nivåmätningar genomförda under åren 2016-2018.

Grundvattenrör	Fastighetsbeteckning	Magasin	Åtgärdsnivå 1	Åtgärdsnivå 2
15SW314U	1, 2, 3, 6	Undre	+36,63	+36,55



Torparen

Byggnader med okänd grundläggning och med grundläggning på lera.

Åtgärdsnivåer för känsliga objekt inom kvarteret Torparen. Åtgärdsnivåerna är baserade på nivåmätningar genomförda under åren 2016-2020.

Grundvattenrör	Fastighetsbeteckning	Magasin	Åtgärdsnivå 1	Åtgärdsnivå 2
106B177	2, 3, 15, 21, 22, 23, 24, 25	Undre	+19,74	+19,44

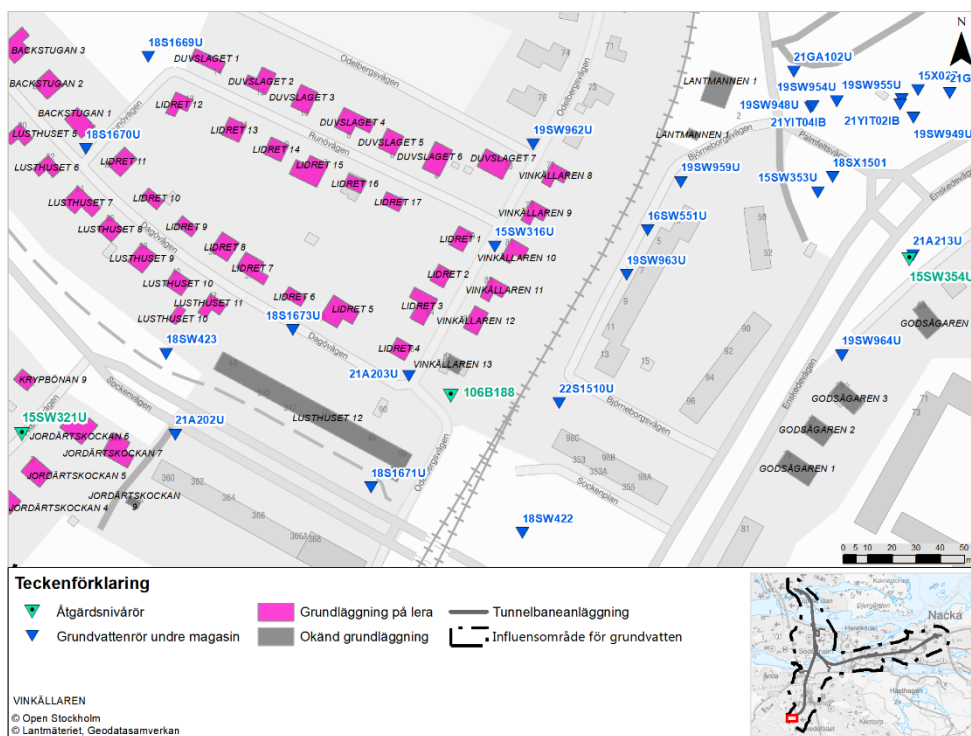


Vinkällaren

Byggnader med okänd grundläggning och med grundläggning på lera.

Åtgärdsnivåer för känsliga objekt inom kvarteret Vinkällaren. Åtgärdsnivåerna är baserade på nivåmätningar genomförda under åren 2016-2020.

Grundvattenrör	Fastighetsbeteckning	Magasin	Åtgärdsnivå 1	Åtgärdsnivå 2
106B188	8, 9, 10, 11, 12, 13	Undre	+16,56	+16,36

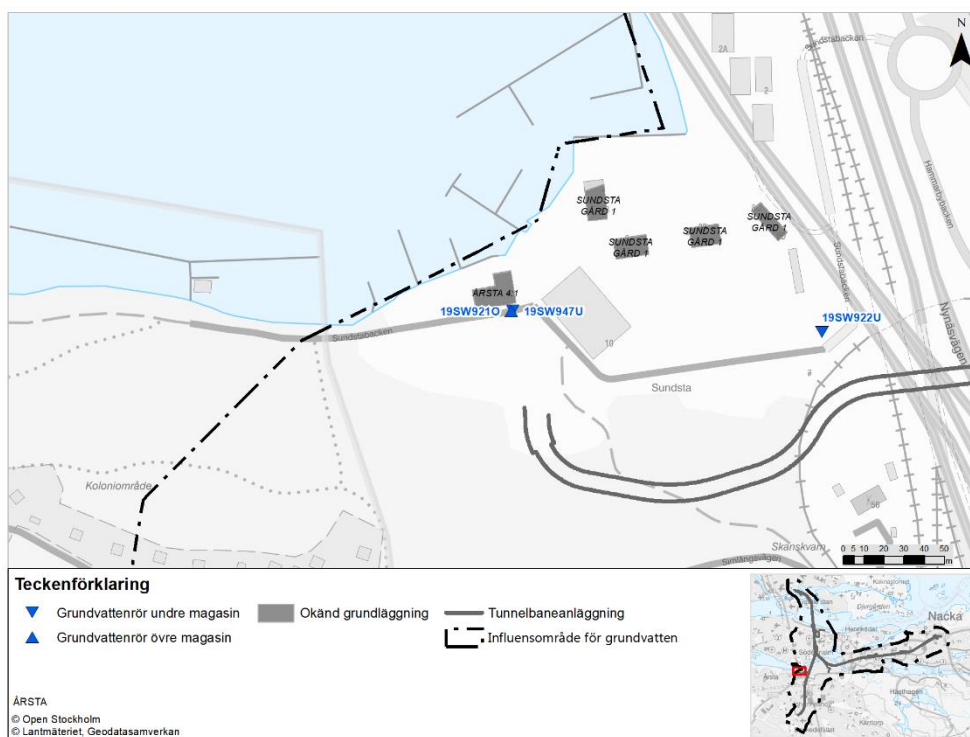


Årsta

Byggnader med okänd grundläggning.

Grundvattennivån i magasinet vid kvarteret Årsta bedöms vara i kontakt och styras av Mälarens nivå. Tre grundvattenrör har installerats i området under 2019 för övervakning av nivåvariationerna. Mätserien från befintliga grundvattenrör är inte tillräcklig för att göra en bedömning avseende naturliga nivåvariationer eller för att ange åtgärdsnivåer för objekten. Vidare övervakning av grundvattennivåerna kommer att utföras enligt kontrollprogram för vattenverksamhet för att utreda kontakten med Mälaren. Vid behov kommer åtgärdsnivåer att upprättas inom magasinet när tillräckligt långa mätserier finns att tillgå. Grundvattennivåerna i området bedöms inte komma att påverkas av planerade arbeten.

Grundvattenrör	Fastighetsbeteckning	Magasin	Åtgärdsnivå 1	Åtgärdsnivå 2
Utreds	4:1	-	-	-



Äggsvampen

Byggnader med okänd grundläggning och med grundläggning på lera.

Åtgärdsnivåer för känsliga objekt inom kvarteret Äggsvampen. Åtgärdsnivåerna är baserade på nivåmätningar genomförda under åren 2016-2020.

Grundvattenrör	Fastighetsbeteckning	Magasin	Åtgärdsnivå 1	Åtgärdsnivå 2
106D76	2, 3, 4, 5, 6, 7, 8, 9, 10	Undre	+16,81	+16,34



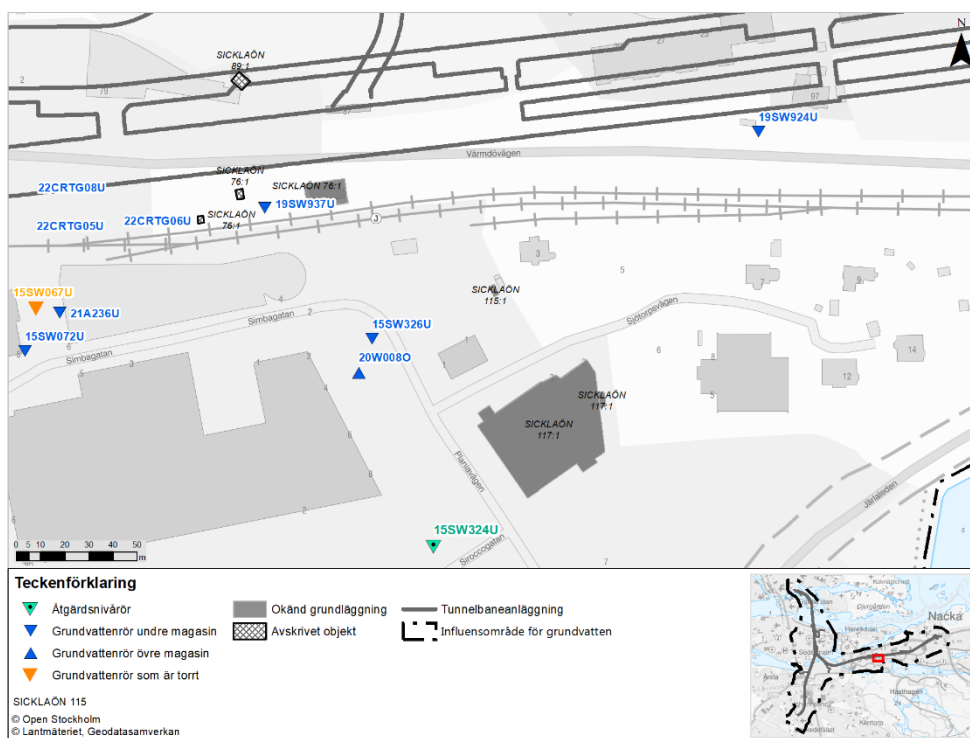
Bilaga 5.3 Nacka

Sicklaön 115

Byggnader med okänd grundläggning.

Åtgärdsnivåer för känsliga objekt inom kvarteret Sicklaön 115. Åtgärdsnivåerna är baserade på nivåmätningar genomförda under åren 2016-2020.

Grundvattenrör	Fastighetsbeteckning	Magasin	Åtgärdsnivå 1	Åtgärdsnivå 2
15SW324U	115:1	Undre	+5,37	+5,27

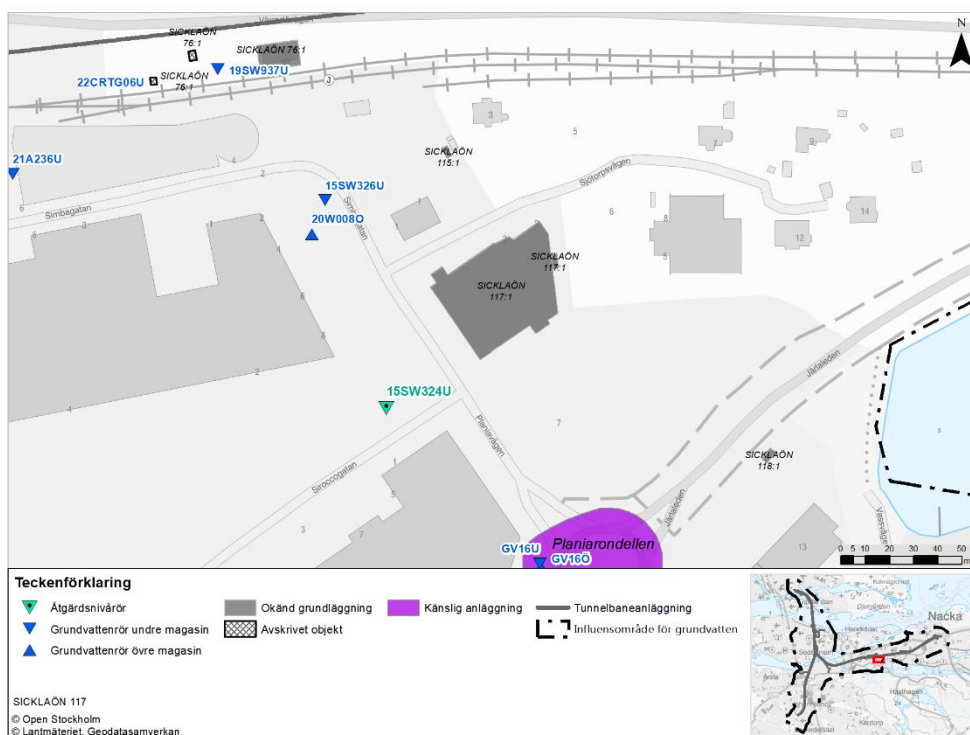


Sicklaön 117

Byggnader med okänd grundläggning.

Åtgärdsnivåer för känsliga objekt inom kvarteret Sicklaön 117. Åtgärdsnivåerna är baserade på nivåmätningar genomförda under åren 2016-2020.

Grundvattenrör	Fastighetsbeteckning	Magasin	Åtgärdsnivå 1	Åtgärdsnivå 2
15SW324U	117:1	Undre	+5,37	+5,27

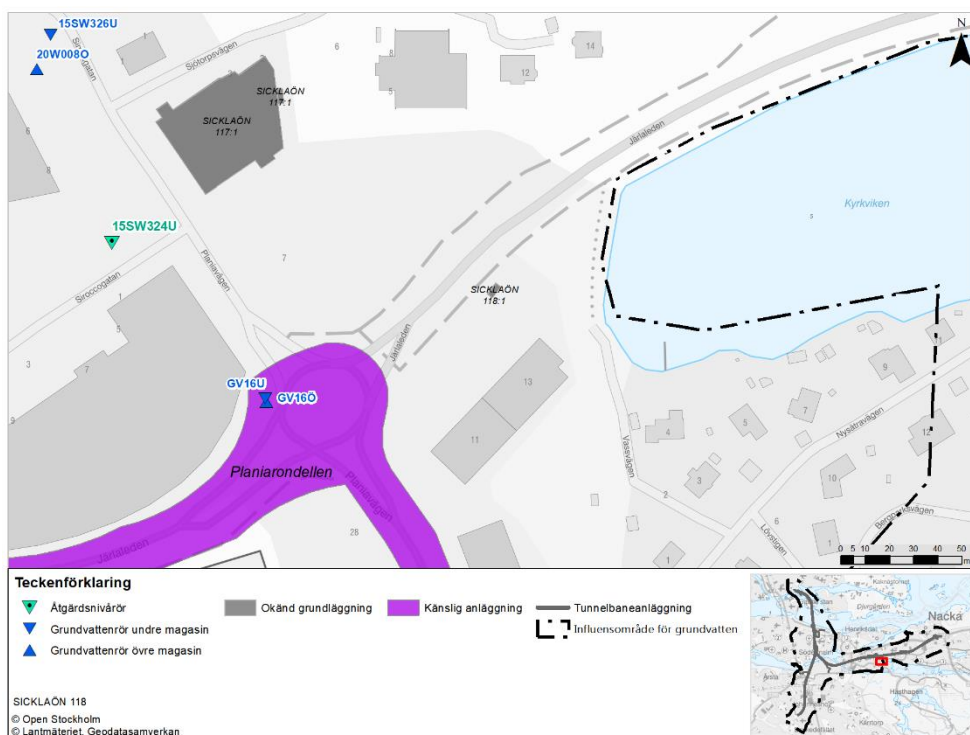


Sicklaön 118

Byggnader med okänd grundläggning.

Åtgärdsnivåer för känsliga objekt inom kvarteret Sicklaön 118. Åtgärdsnivåerna är baserade på nivåmätningar genomförda under åren 2016-2020.

Grundvattenrör	Fastighetsbeteckning	Magasin	Åtgärdsnivå 1	Åtgärdsnivå 2
15SW324U	118:1	Undre	+5,37	+5,27

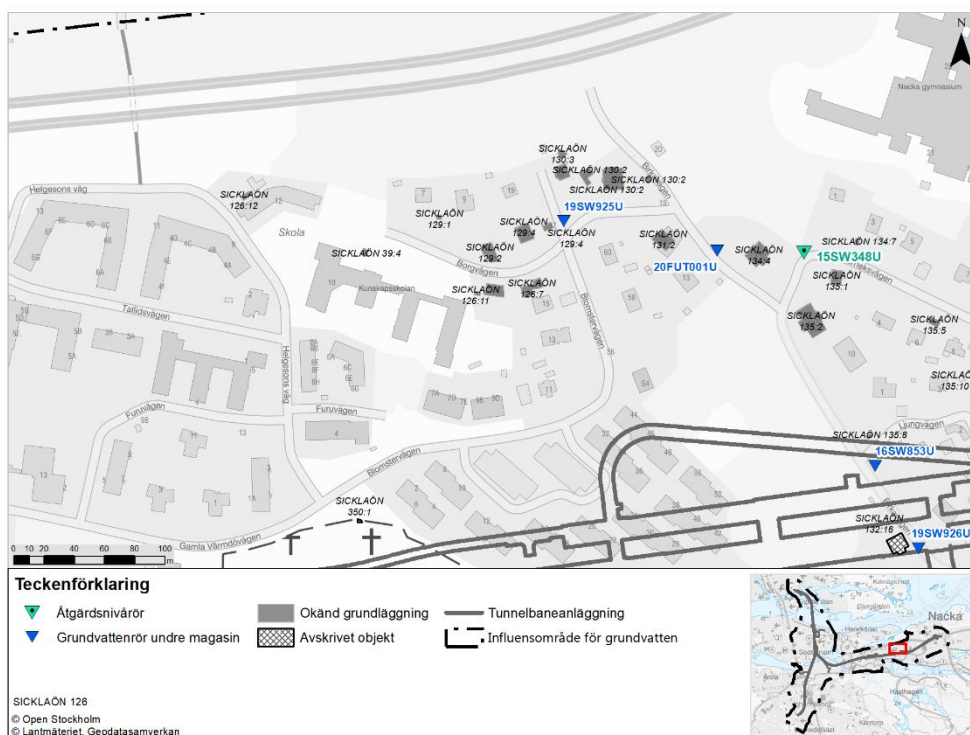


Sicklaön 126

Byggnader med okänd grundläggning.

Åtgärdsnivåer för känsliga objekt inom kvarteret Sicklaön 126. Åtgärdsnivåerna är baserade på nivåmätningar genomförda under åren 2016-2020.

Grundvattenrör	Fastighetsbeteckning	Magasin	Åtgärdsnivå 1	Åtgärdsnivå 2
15SW348U	126:7, 126:11, 126:12	Undre	+31,79	+31,43

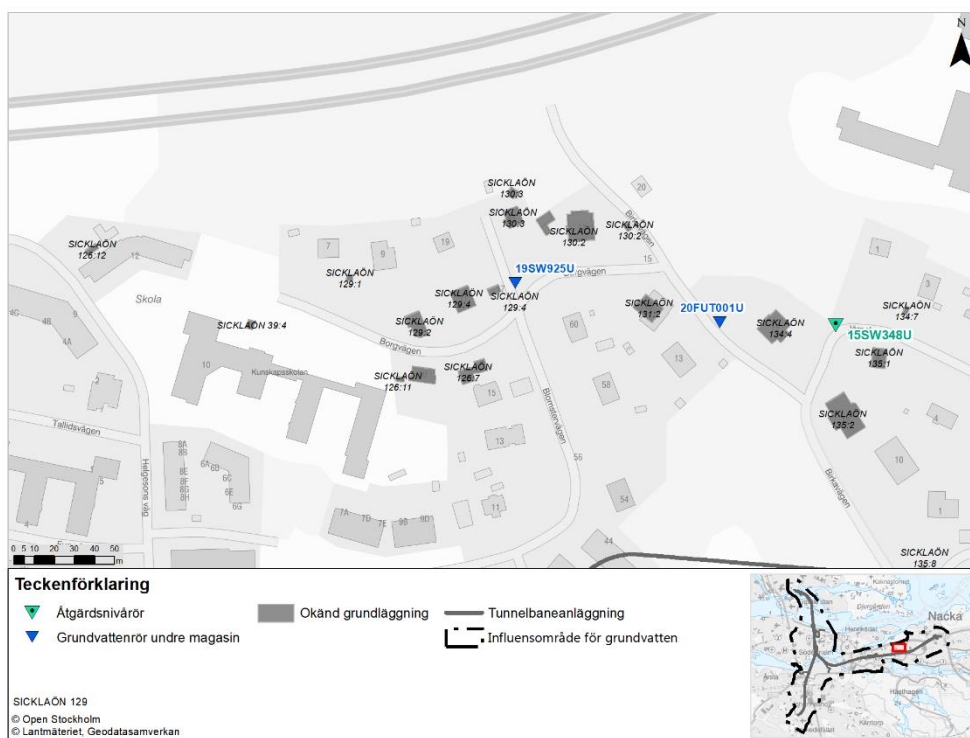


Sicklaön 129

Byggnader med okänd grundläggning.

Åtgärdsnivåer för känsliga objekt inom kvarteret Sicklaön 129. Åtgärdsnivåerna är baserade på nivåmätningar genomförda under åren 2016-2020.

Grundvattenrör	Fastighetsbeteckning	Magasin	Åtgärdsnivå 1	Åtgärdsnivå 2
15SW348U	129:1, 129:2, 129:4	Undre	+31,79	+31,43

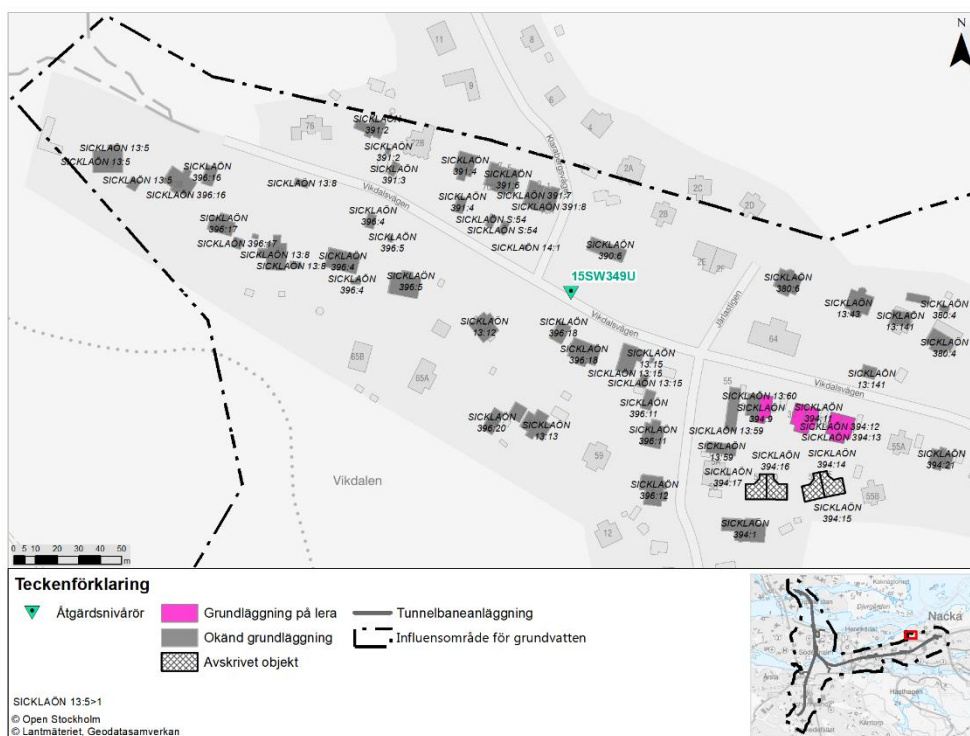


Sicklaön 13

Byggnader med okänd grundläggning.

Åtgärdsnivåer för känsliga objekt inom kvarteret Sicklaön 13. Åtgärdsnivåerna är baserade på nivåmätningar genomförda under åren 2016-2020.

Grundvattenrör	Fastighetsbeteckning	Magasin	Åtgärdsnivå 1	Åtgärdsnivå 2
15SW349U	5, 8, 12, 13, 15, 43, 58, 59, 60	Undre	+25,43	+25,32
18A538G	5, 8, 12, 13, 15, 43, 58, 59, 60	Undre	+31,16	+30,87

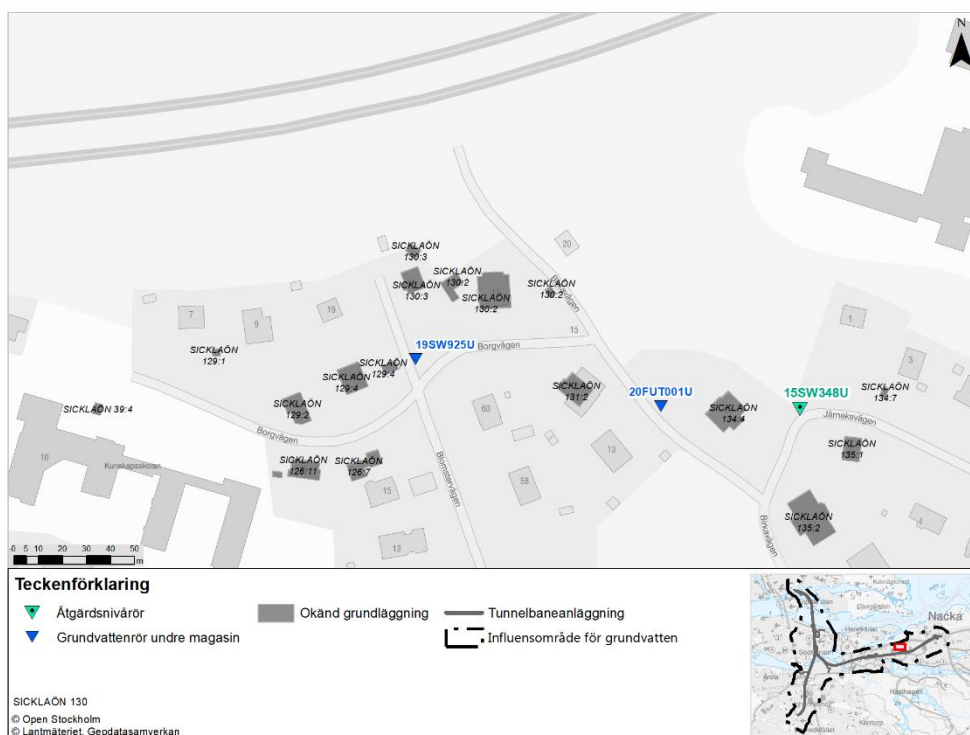


Sicklaön 130

Byggnader med okänd grundläggning.

Åtgärdsnivåer för känsliga objekt inom kvarteret Sicklaön 130. Åtgärdsnivåerna är baserade på nivåmätningar genomförda under åren 2016-2020.

Grundvattenrör	Fastighetsbeteckning	Magasin	Åtgärdsnivå 1	Åtgärdsnivå 2
15SW348U	130:2, 130:3	Undre	+31,79	+31,43

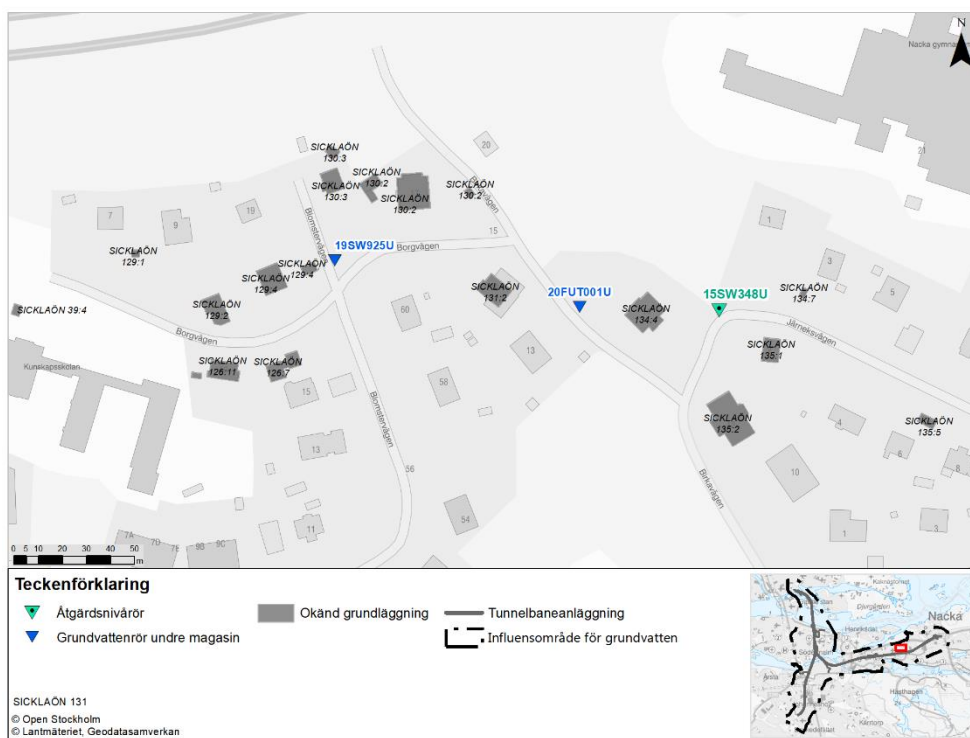


Sicklaön 131

Byggnader med okänd grundläggning.

Åtgärdsnivåer för känsliga objekt inom kvarteret Sicklaön 131. Åtgärdsnivåerna är baserade på nivåmätningar genomförda under åren 2016-2020.

Grundvattenrör	Fastighetsbeteckning	Magasin	Åtgärdsnivå 1	Åtgärdsnivå 2
15SW348U	131:2	Undre	+31,79	+31,43

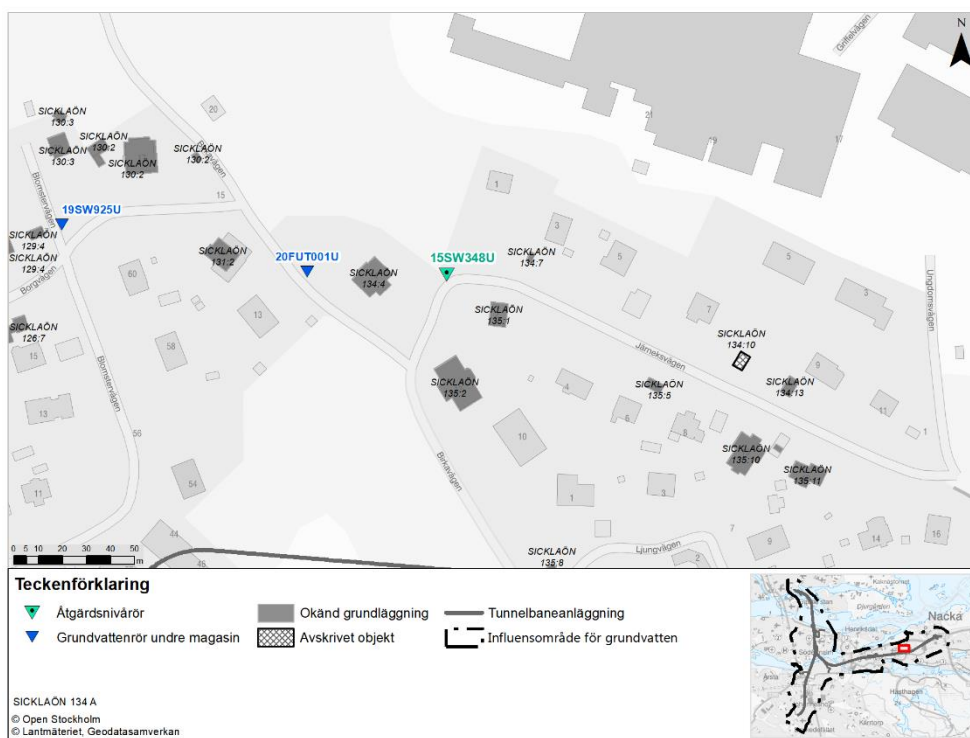


Sicklaön 134

Byggnader med okänd grundläggning.

Åtgärdsnivåer för känsliga objekt inom kvarteret Sicklaön 134. Åtgärdsnivåerna är baserade på nivåmätningar genomförda under åren 2016-2020.

Grundvattenrör	Fastighetsbeteckning	Magasin	Åtgärdsnivå 1	Åtgärdsnivå 2
15SW348U	134:4, 134:7, 134:13	Undre	+31,79	+31,43

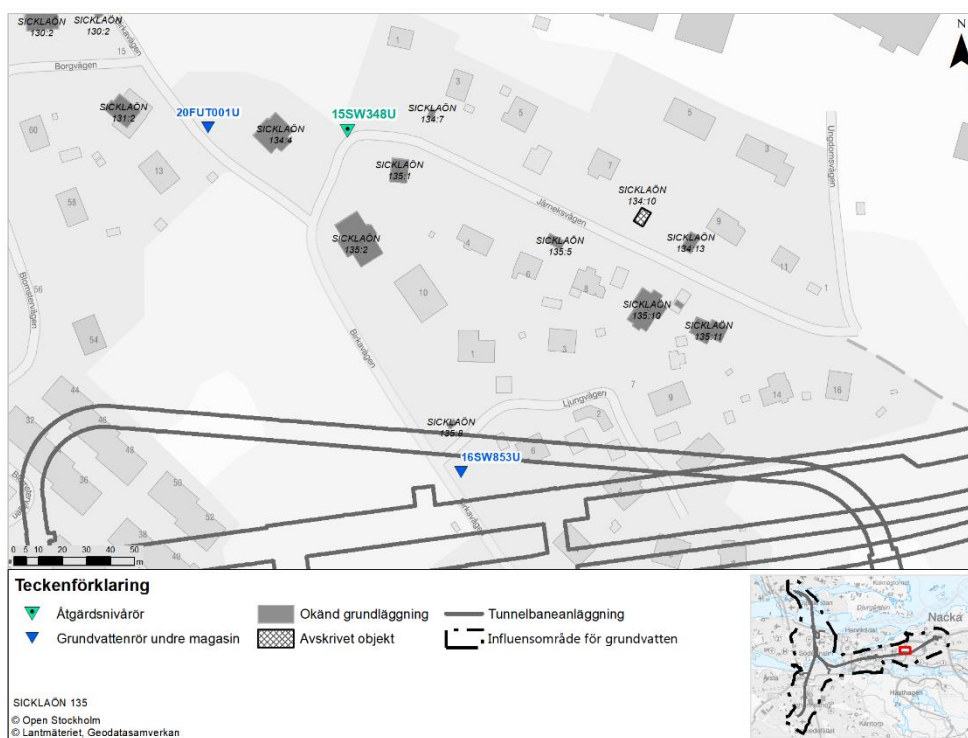


Sicklaön 135

Byggnader med okänd grundläggning.

Åtgärdsnivåer för känsliga objekt inom kvarteret Sicklaön 135. Åtgärdsnivåerna är baserade på nivåmätningar genomförda under åren 2016-2020.

Grundvattenrör	Fastighetsbeteckning	Magasin	Åtgärdsnivå 1	Åtgärdsnivå 2
15SW348U	135:1, 135:2, 135:5, 135:8, 135:10, 135:11	Undre	+31,79	+31,43

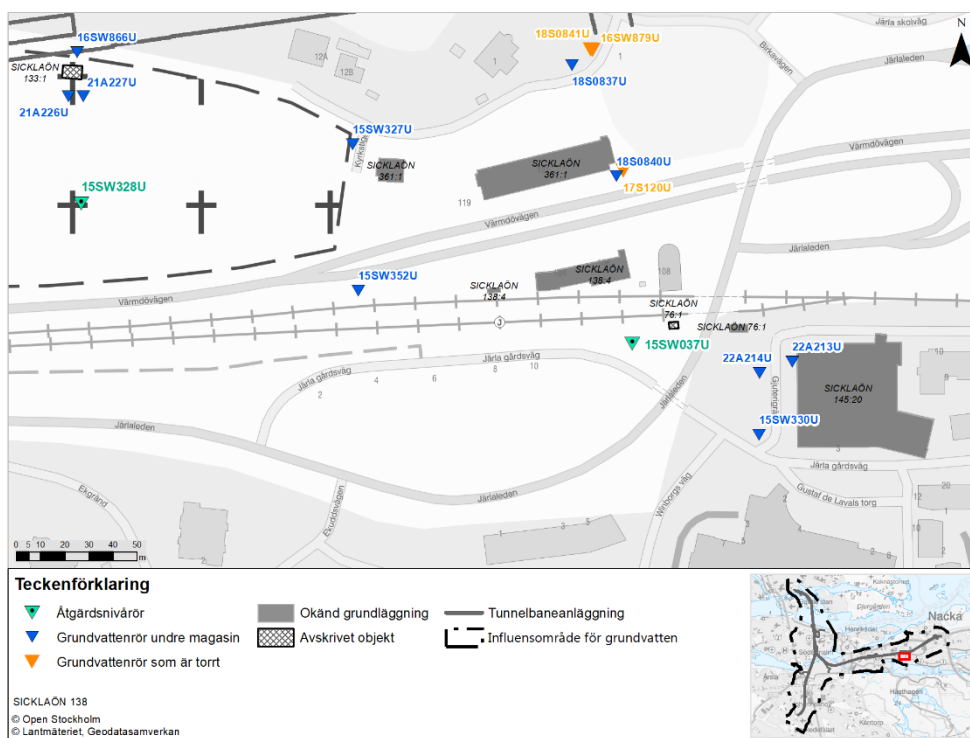


Sicklaön 138

Byggnader med okänd grundläggning.

Åtgärdsnivåer för känsliga objekt inom kvarteret Sicklaön 138. Åtgärdsnivåerna är baserade på nivåmätningar genomförda under åren 2016-2020.

Grundvattenrör	Fastighetsbeteckning	Magasin	Åtgärdsnivå 1	Åtgärdsnivå 2
15SW037U	138:4	Undre	+14,57	+14,42

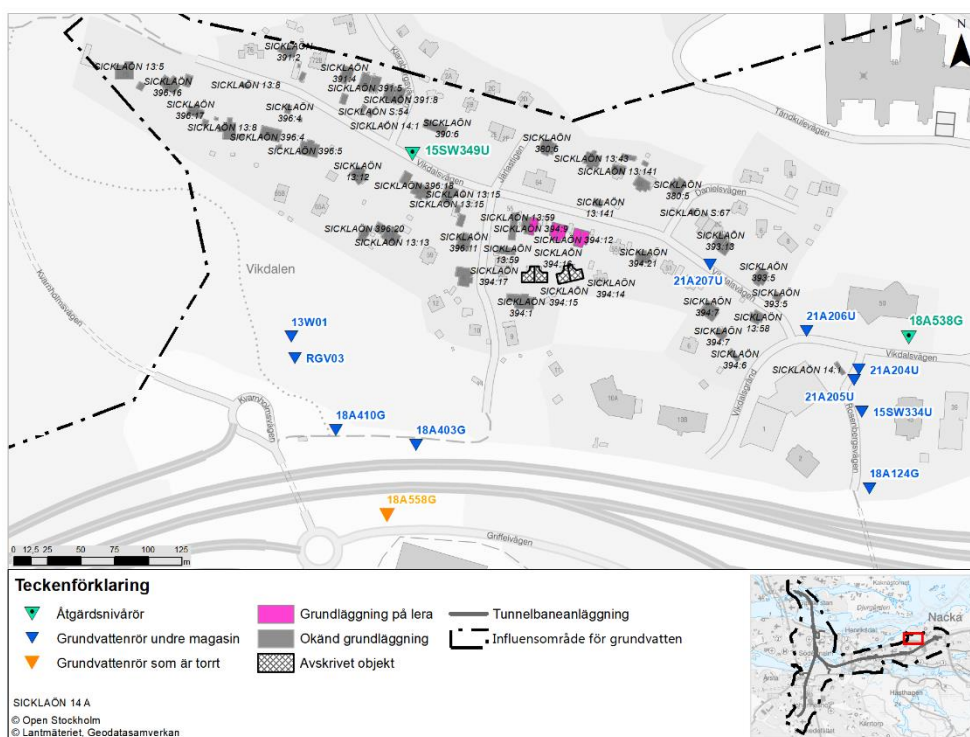


Sicklaön 14

Byggnader med okänd grundläggning.

Åtgärdsnivåer för känsliga objekt inom kvarteret Sicklaön 14. Åtgärdsnivåerna är baserade på nivåmätningar genomförda under åren 2016-2020.

Grundvattenrör	Fastighetsbeteckning	Magasin	Åtgärdsnivå 1	Åtgärdsnivå 2
15SW349U	14:1	Undre	+25,43	+25,32
18A538G	14:1	Undre	+31,16	+30,87

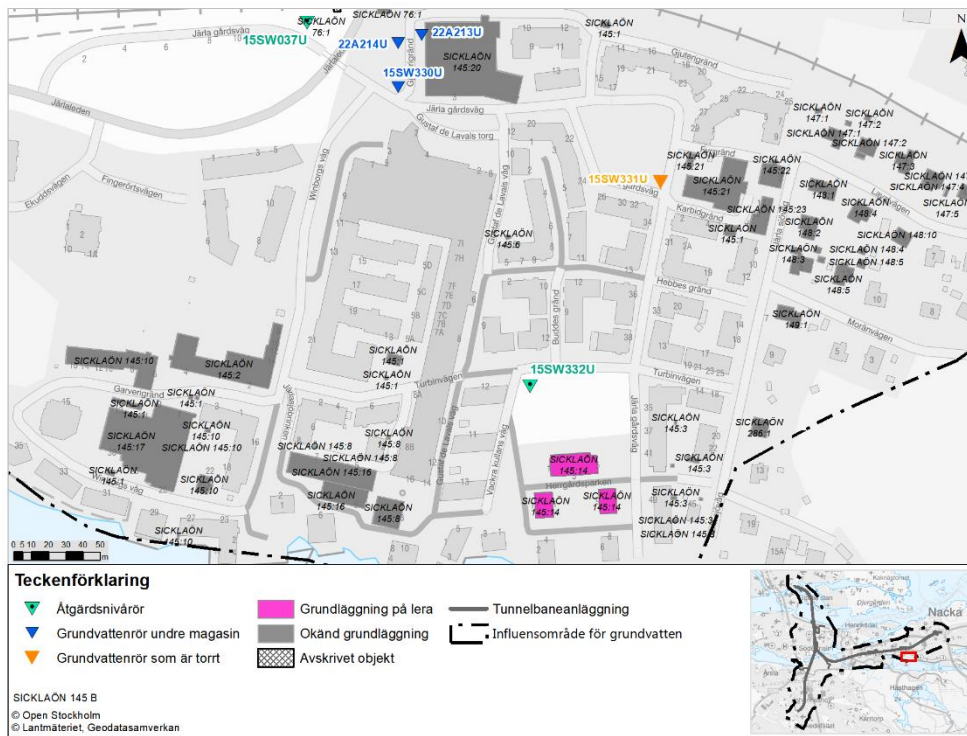


Sicklaön 145

Byggnader med grundläggning på lera och med okänd grundläggning.

Åtgärdsnivåer för känsliga objekt inom kvarteret Sicklaön 145. Åtgärdsnivåerna är baserade på nivåmätningar genomförda under åren 2016-2020.

Grundvattenrör	Fastighetsbeteckning	Magasin	Åtgärdsnivå 1	Åtgärdsnivå 2
15SW332U	145:1, 145:2, 145:3, 145:8, 145:10, 145:14, 145:16, 145:17,	Undre	+8,10	+8,00
15SW037U	145:1, 145:6, 145:20, 145:21, 145:22, 145:23	Undre	+14,47	+14,42

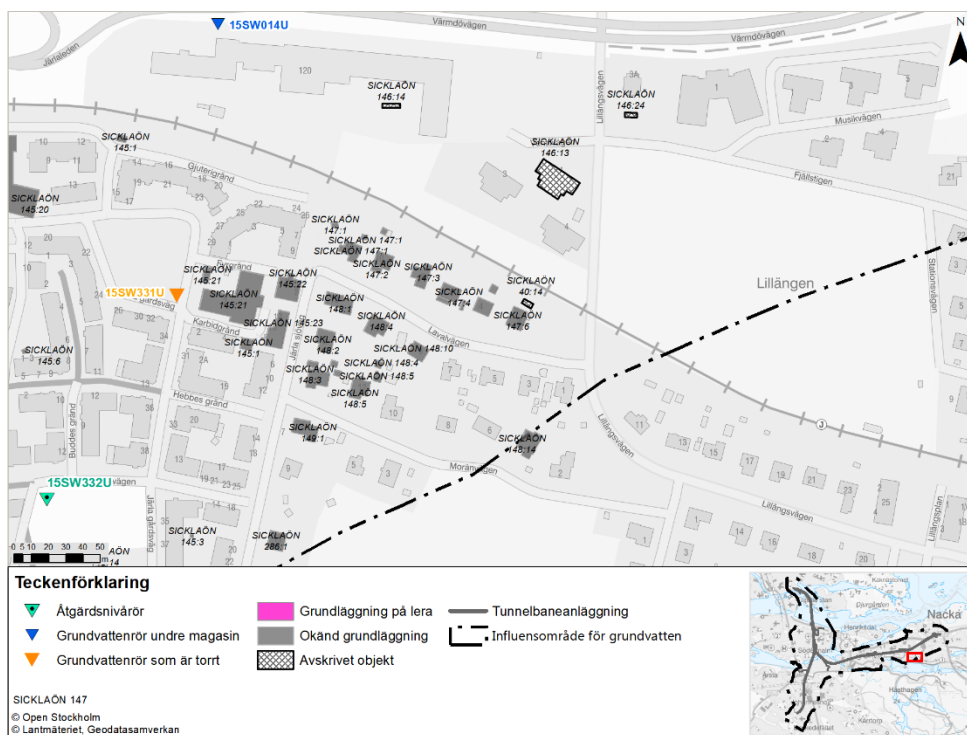


Sicklaön 147

Byggnader med okänd grundläggning.

Åtgärdsnivåer för känsliga objekt inom kvarteret Sicklaön 147. Åtgärdsnivåerna är baserade på nivåmätningar genomförda under åren 2016-2019.

Grundvattenrör	Fastighetsbeteckning	Magasin	Åtgärdsnivå 1	Åtgärdsnivå 2
-	147:1, 147:2, 147:3, 147:4, 147:5, 147:6	-	-	-

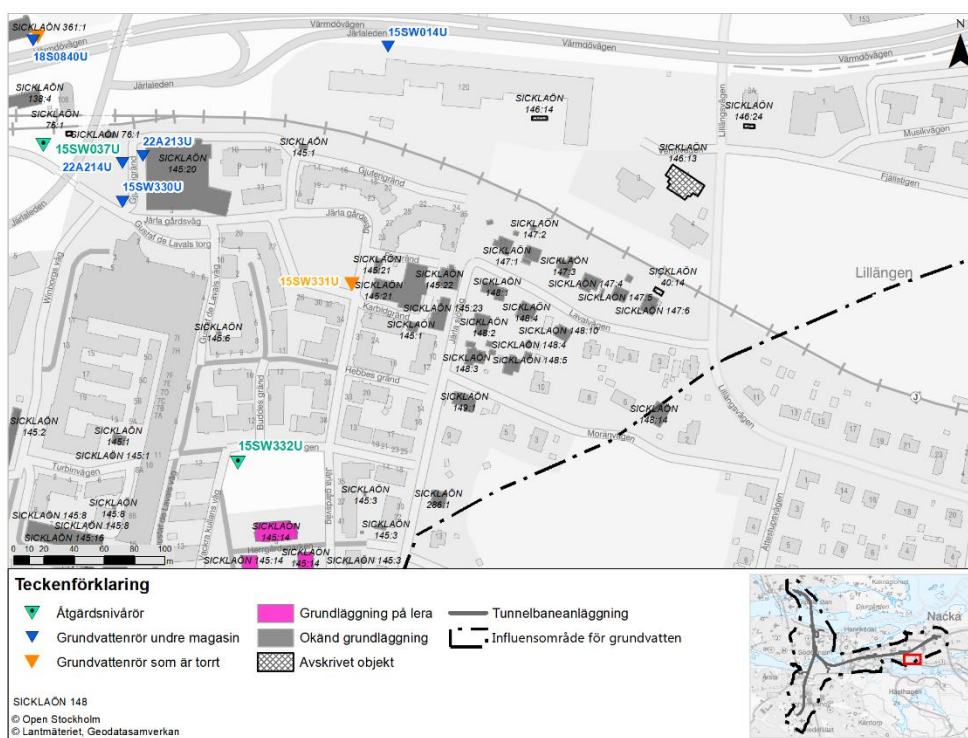


Sicklaön 148

Byggnader med okänd grundläggning.

Åtgärdsnivåer för känsliga objekt inom kvarteret Sicklaön 148. Åtgärdsnivåerna är baserade på nivåmätningar genomförda under åren 2016-2019.

Grundvattenrör	Fastighetsbeteckning	Magasin	Åtgärdsnivå 1	Åtgärdsnivå 2
15SW332U	148:1, 148:2, 148:3, 148:4, 148:5, 148:10, 148:14	Undre	+8,10	+8,00

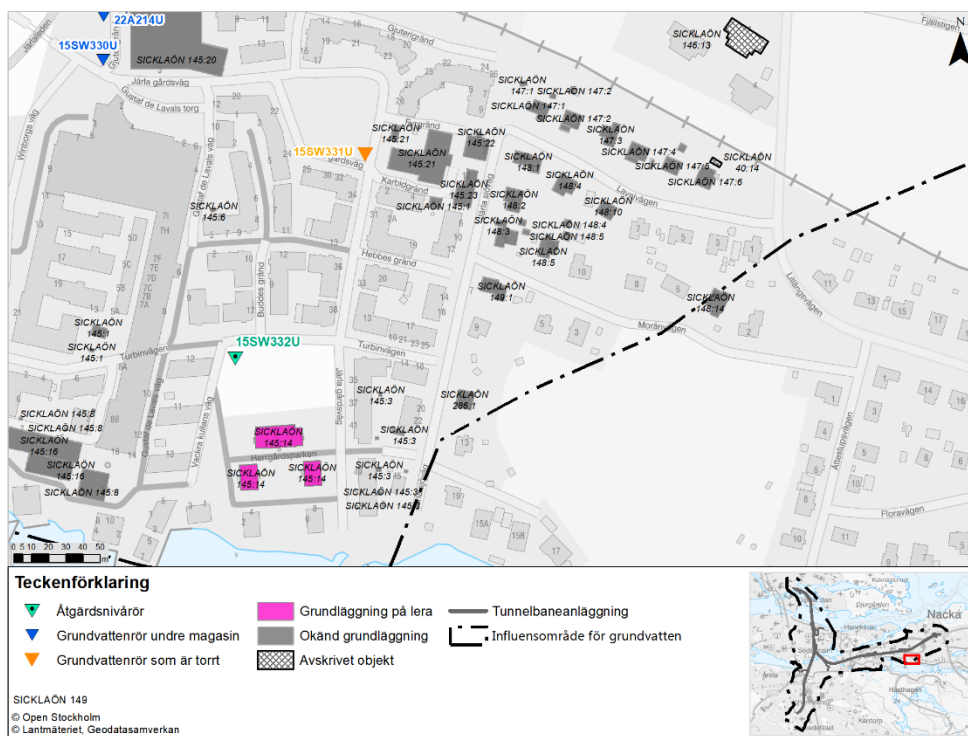


Sicklaön 149

Byggnader med okänd grundläggning.

Åtgärdsnivåer för känsliga objekt inom kvarteret Sicklaön 149. Åtgärdsnivåerna är baserade på nivåmätningar genomförda under åren 2016-2019.

Grundvattenrör	Fastighetsbeteckning	Magasin	Åtgärdsnivå 1	Åtgärdsnivå 2
15SW332U	149:1	Undre	+8,10	+8,00

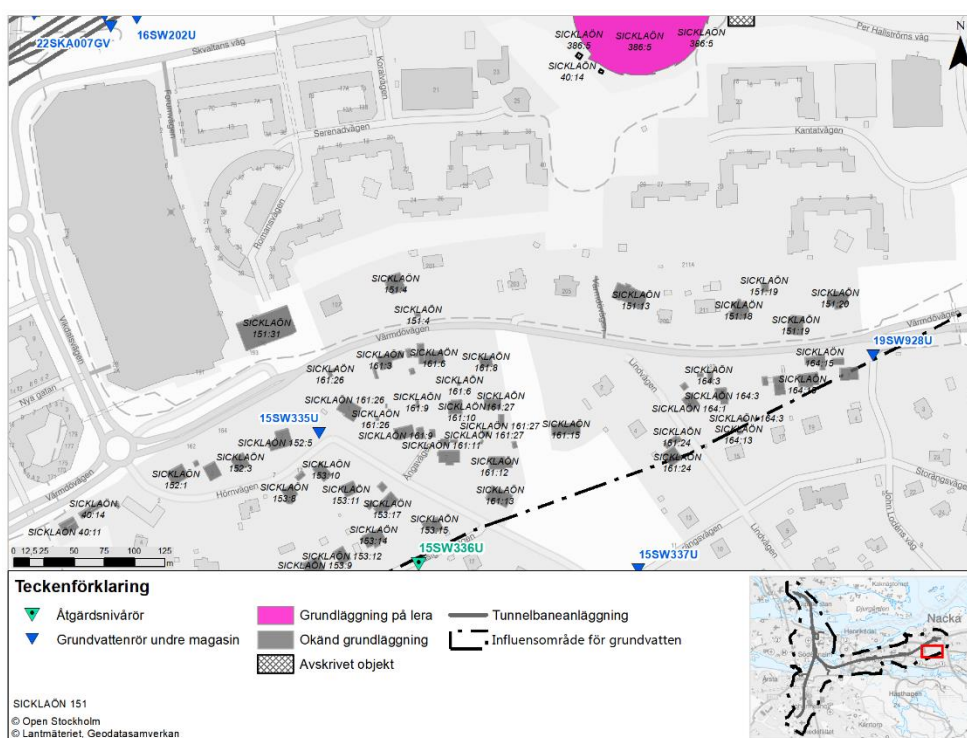


Sicklaön 151

Byggnader med okänd grundläggning.

Åtgärdsnivåer för känsliga objekt inom kvarteret Sicklaön 151. Åtgärdsnivåerna är baserade på nivåmätningar genomförda under åren 2016-2022.

Grundvattenrör	Fastighetsbeteckning	Magasin	Åtgärdsnivå 1	Åtgärdsnivå 2
15SW336U	151:1, 151:4, 151:13, 151:18, 151:19, 151:20	Undre	+29,28	+29,04

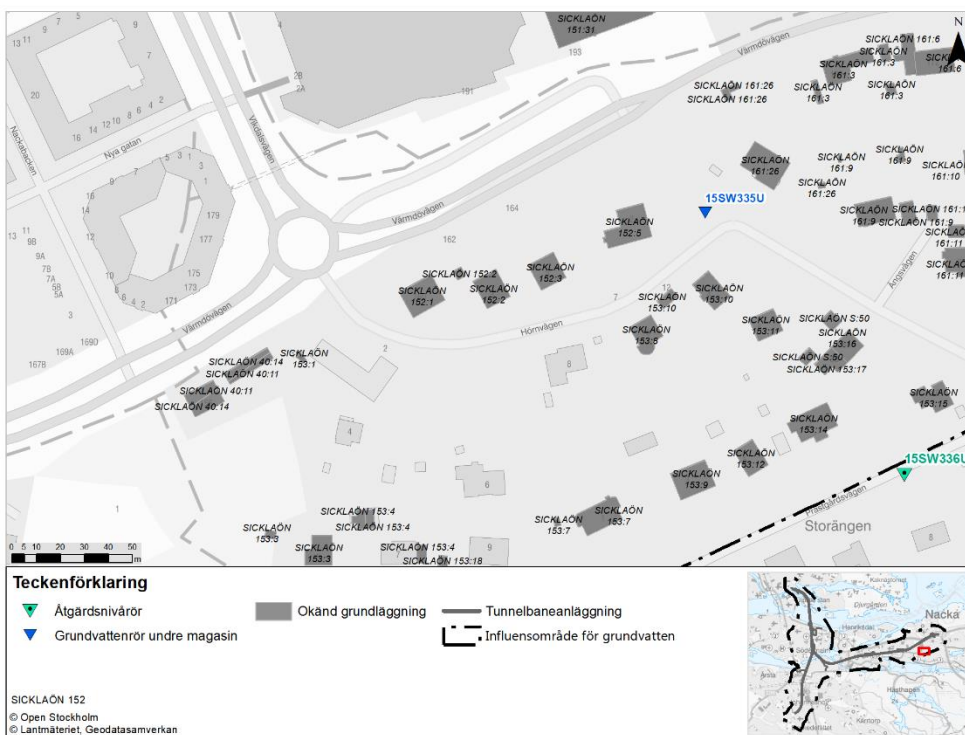


Sicklaön 152

Byggnader med okänd grundläggning.

Åtgärdsnivåer för känsliga objekt inom kvarteret Sicklaön 152. Åtgärdsnivåerna är baserade på nivåmätningar genomförda under åren 2016-2022.

Grundvattenrör	Fastighetsbeteckning	Magasin	Åtgärdsnivå 1	Åtgärdsnivå 2
15SW336U	152:1, 152:2, 152:3, 152:5	Undre	+29,28	+29,04

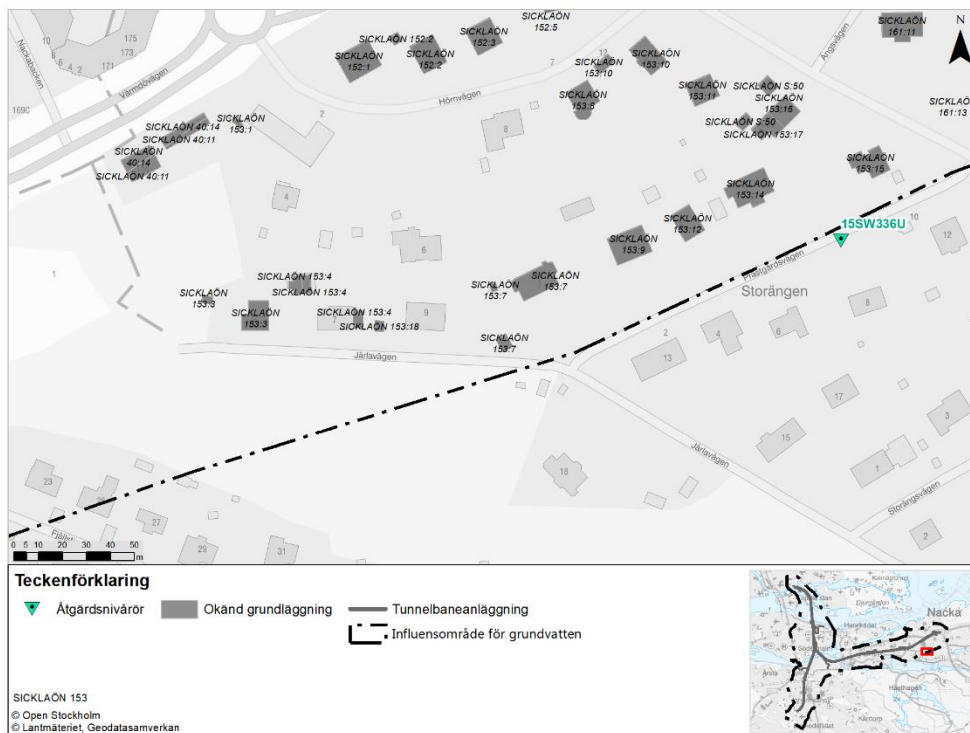


Sicklaön 153

Byggnader med okänd grundläggning.

Åtgärdsnivåer för känsliga objekt inom kvarteret Sicklaön 153. Åtgärdsnivåerna är baserade på nivåmätningar genomförda under åren 2016-2022.

Grundvattenrör	Fastighetsbeteckning	Magasin	Åtgärdsnivå 1	Åtgärdsnivå 2
15SW336U	153:1, 153:3, 153:4, 153:7, 153:8, 153:9, 153:10, 153:11, 153:12, 153:14, 153:15, 153:16, 153:17, 153:18	Undre	+29,28	+29,04

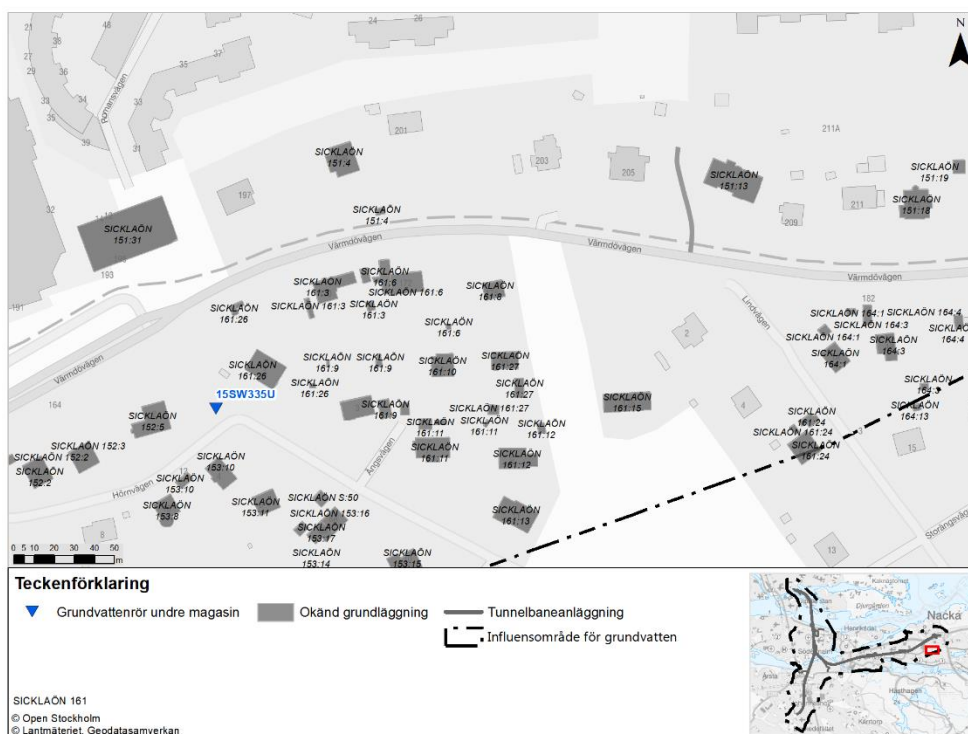


Sicklaön 161

Byggnader med okänd grundläggning.

Åtgärdsnivåer för känsliga objekt inom kvarteret Sicklaön 161. Åtgärdsnivåerna är baserade på nivåmätningar genomförda under åren 2016-2022.

Grundvattenrör	Fastighetsbeteckning	Magasin	Åtgärdsnivå 1	Åtgärdsnivå 2
15SW336U	161:3, 161:6, 161:8, 161:9, 161:10, 161:11, 161:12, 161:13, 161:15, 161:24, 161:26, 161:27	Undre	+29,28	+29,04

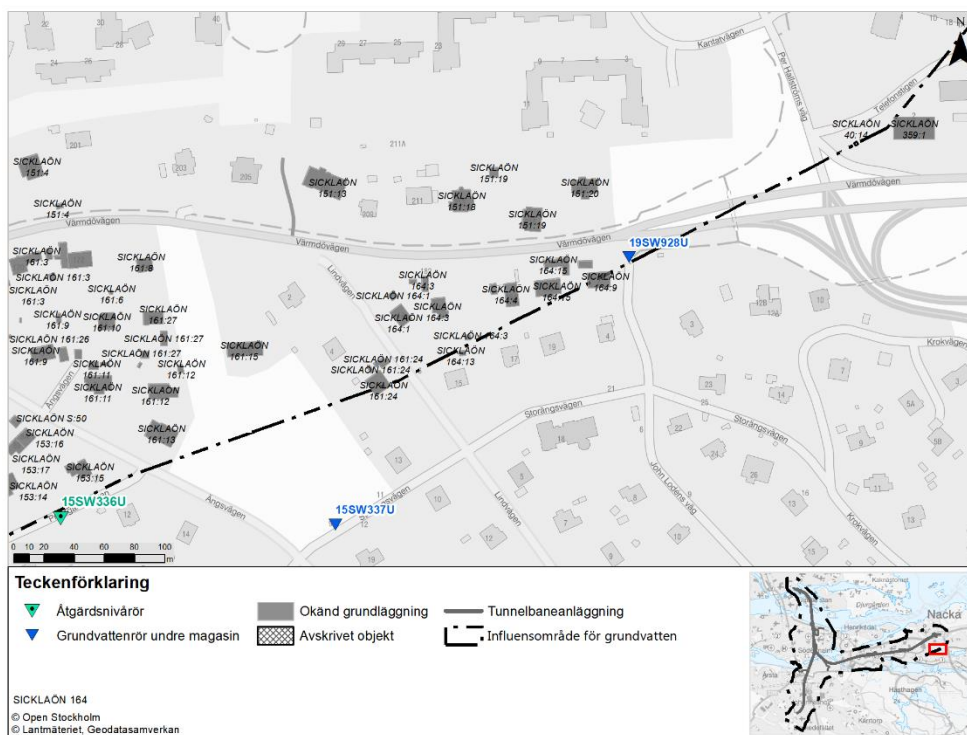


Sicklaön 164

Byggnader med okänd grundläggning.

Åtgärdsnivåer för känsliga objekt inom kvarteret Sicklaön 164. Åtgärdsnivåerna är baserade på nivåmätningar genomförda under åren 2016-2022.

Grundvattenrör	Fastighetsbeteckning	Magasin	Åtgärdsnivå 1	Åtgärdsnivå 2
15SW336U	164:1, 164:3, 164:4, 164:9, 164:13, 164:15	Undre	+29,28	+29,04

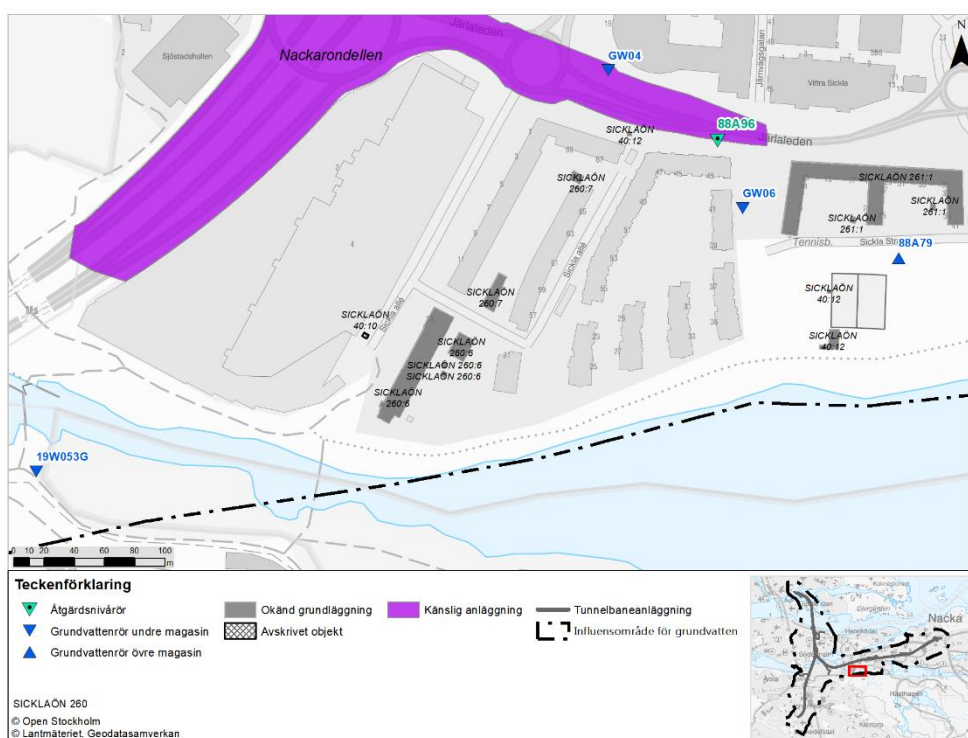


Sicklaön 260

Byggnader med okänd grundläggning.

Åtgärdsnivåer för känsliga objekt inom kvarteret Sicklaön 260. Åtgärdsnivåerna är baserade på nivåmätningar genomförda under åren 2014-2019.

Grundvattenrör	Fastighetsbeteckning	Magasin	Åtgärdsnivå 1	Åtgärdsnivå 2
88A96	6, 7	Undre	+5,19	+4,99
40G1101	6, 7	Undre	+2,77	+2,43

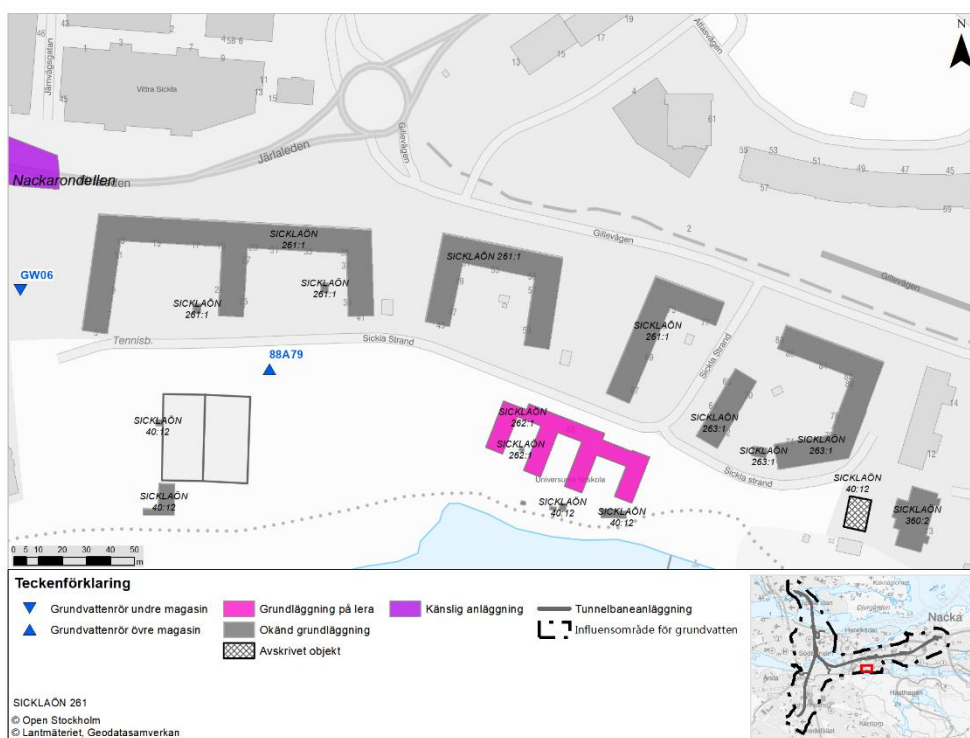


Sicklaön 261

Byggnader med okänd grundläggning.

Åtgärdsnivåer för känsliga objekt inom kvarteret Sicklaön 261. Åtgärdsnivåerna är baserade på nivåmätningar genomförda under åren 2014-2019.

Grundvattenrör	Fastighetsbeteckning	Magasin	Åtgärdsnivå 1	Åtgärdsnivå 2
88A96	1	Undre	+5,19	+4,99

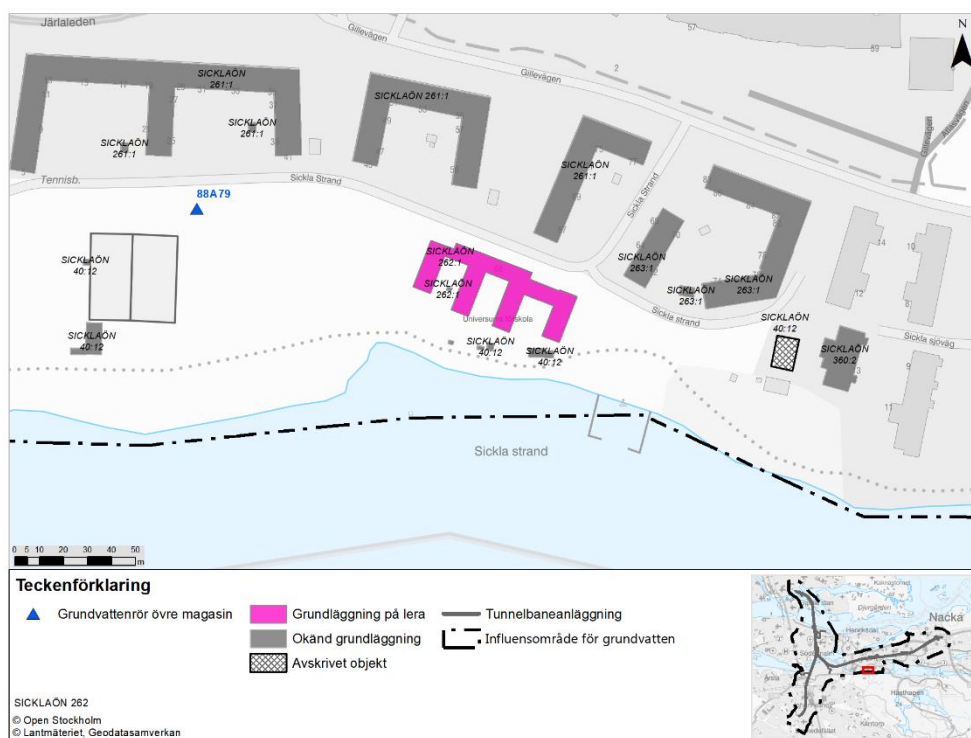


Sicklaön 262

Byggnader med grundläggning på lera.

Åtgärdsnivåer för känsliga objekt inom kvarteret Sicklaön 262. Åtgärdsnivåerna är baserade på nivåmätningar genomförda under åren 2014-2019.

Grundvattenrör	Fastighetsbeteckning	Magasin	Åtgärdsnivå 1	Åtgärdsnivå 2
88A96	1	Undre	+5,19	+4,99



Sicklaön 263

Byggnader med okänd grundläggning.

Åtgärdsnivåer för känsliga objekt inom kvarteret Sicklaön 263. Åtgärdsnivåerna är baserade på nivåmätningar genomförda under åren 2014-2019.

Grundvattenrör	Fastighetsbeteckning	Magasin	Åtgärdsnivå 1	Åtgärdsnivå 2
88A96	1	Undre	+5,19	+4,99

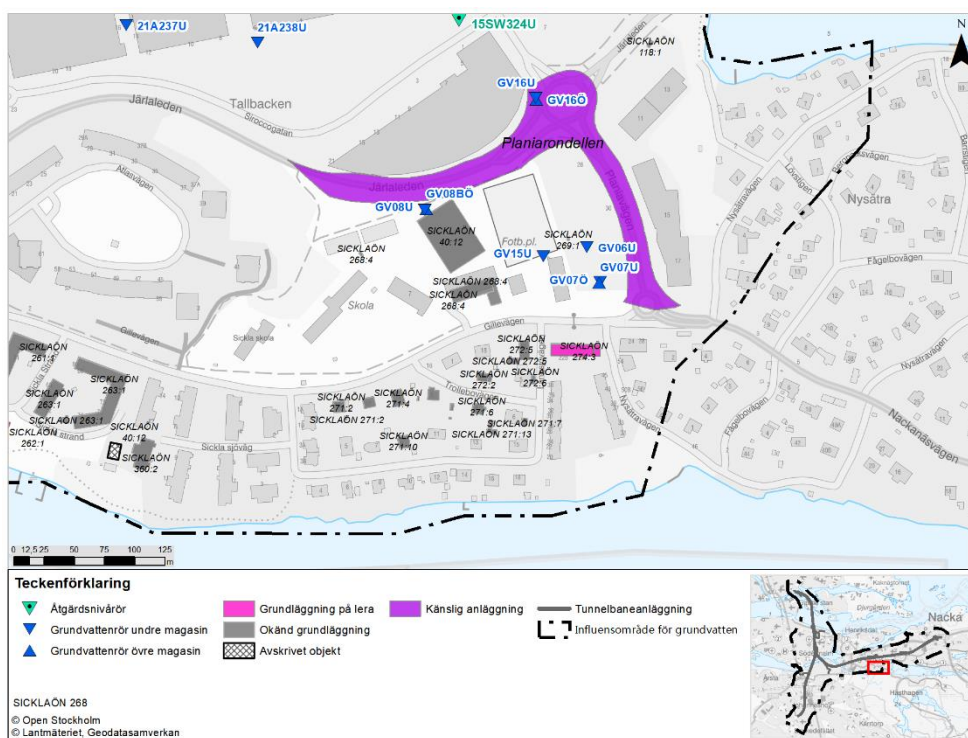


Sicklaön 268

Byggnader med okänd grundläggning.

Åtgärdsnivåer för känsliga objekt inom kvarteret Sicklaön 268. Åtgärdsnivåerna är baserade på nivåmätningar genomförda under åren 2016-2019.

Grundvattenrör	Fastighetsbeteckning	Magasin	Åtgärdsnivå 1	Åtgärdsnivå 2
15SW324U	4	Undre	+5,39	+5,28

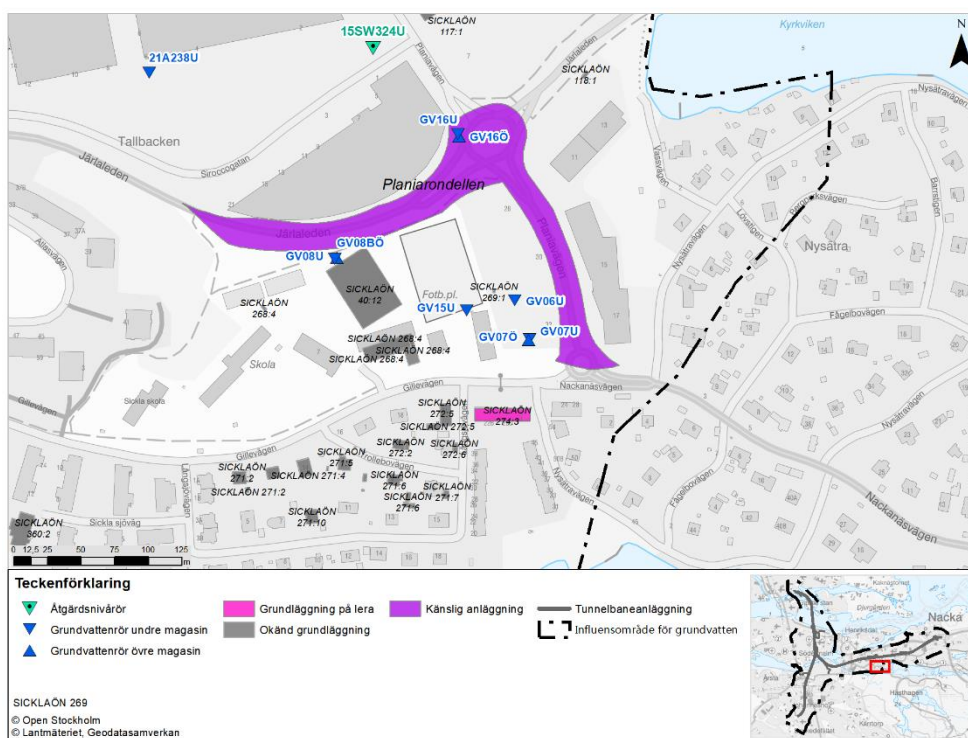


Sicklaön 269

Byggnader med okänd grundläggning.

Åtgärdsnivåer för känsliga objekt inom kvarteret Sicklaön 269. Åtgärdsnivåerna är baserade på nivåmätningar genomförda under åren 2016-2019.

Grundvattenrör	Fastighetsbeteckning	Magasin	Åtgärdsnivå 1	Åtgärdsnivå 2
15SW324U	1	Undre	+5,39	+5,28

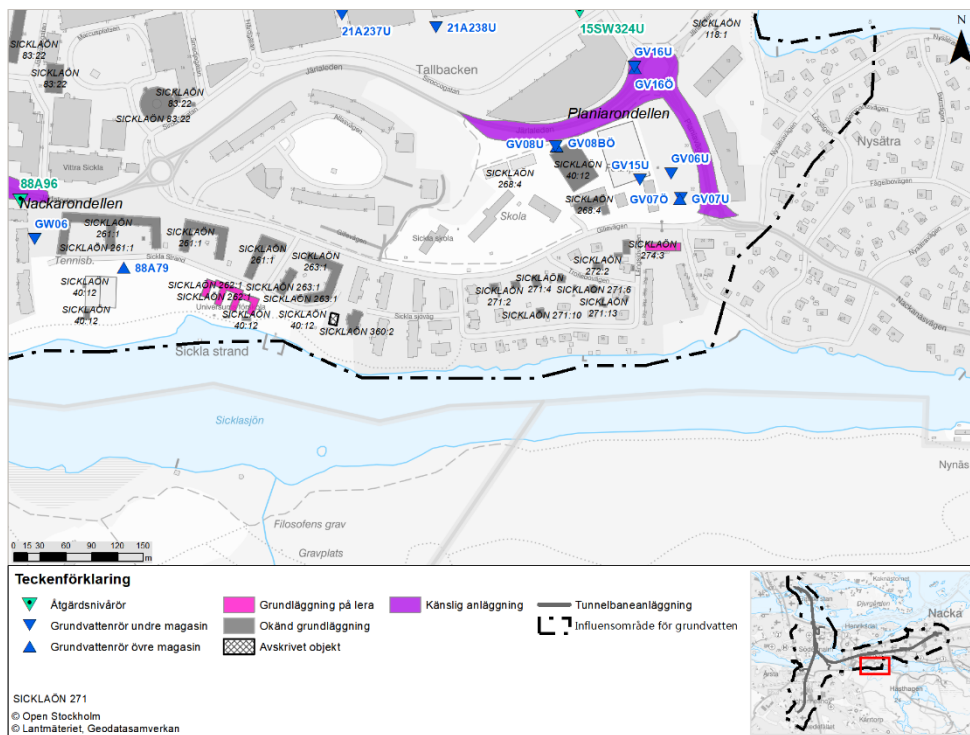


Sicklaön 271

Byggnader med okänd grundläggning.

Åtgärdsnivåer för känsliga objekt inom kvarteret Sicklaön 271. Åtgärdsnivåerna är baserade på nivåmätningar genomförda under åren 2016-2019.

Grundvattenrör	Fastighetsbeteckning	Magasin	Åtgärdsnivå 1	Åtgärdsnivå 2
15SW324U	2, 3, 4, 5, 6, 7, 10, 12, 13	Undre	+5,39	+5,28

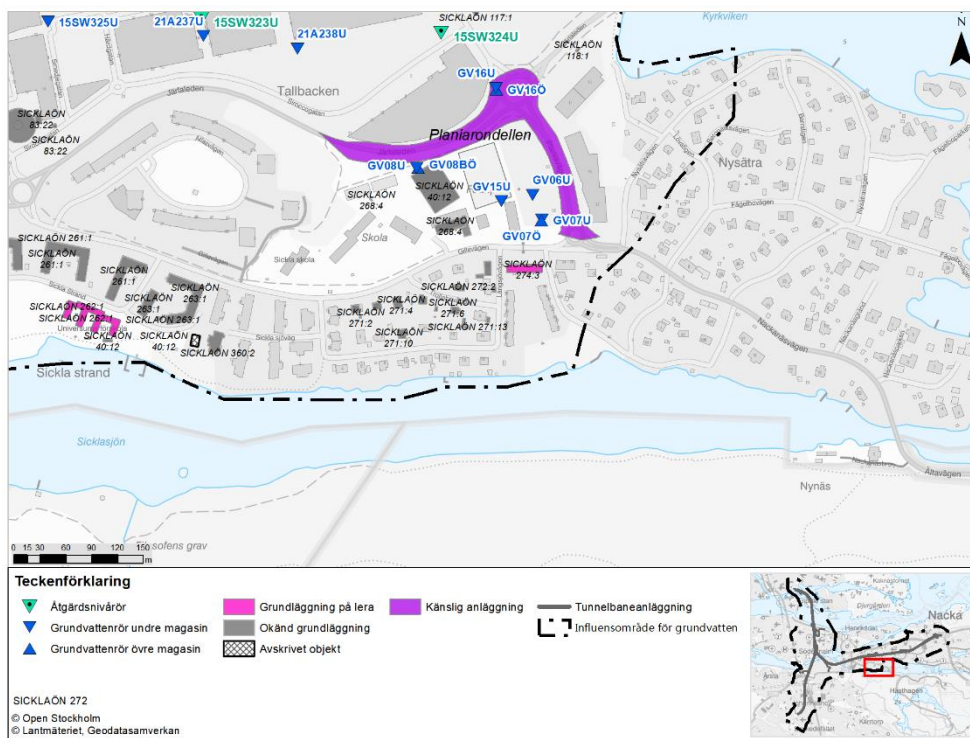


Sicklaön 272

Byggnader med okänd grundläggning.

Åtgärdsnivåer för känsliga objekt inom kvarteret Sicklaön 272. Åtgärdsnivåerna är baserade på nivåmätningar genomförda under åren 2016-2019.

Grundvattenrör	Fastighetsbeteckning	Magasin	Åtgärdsnivå 1	Åtgärdsnivå 2
15SW324U	2, 5, 6	Undre	+5,39	+5,28

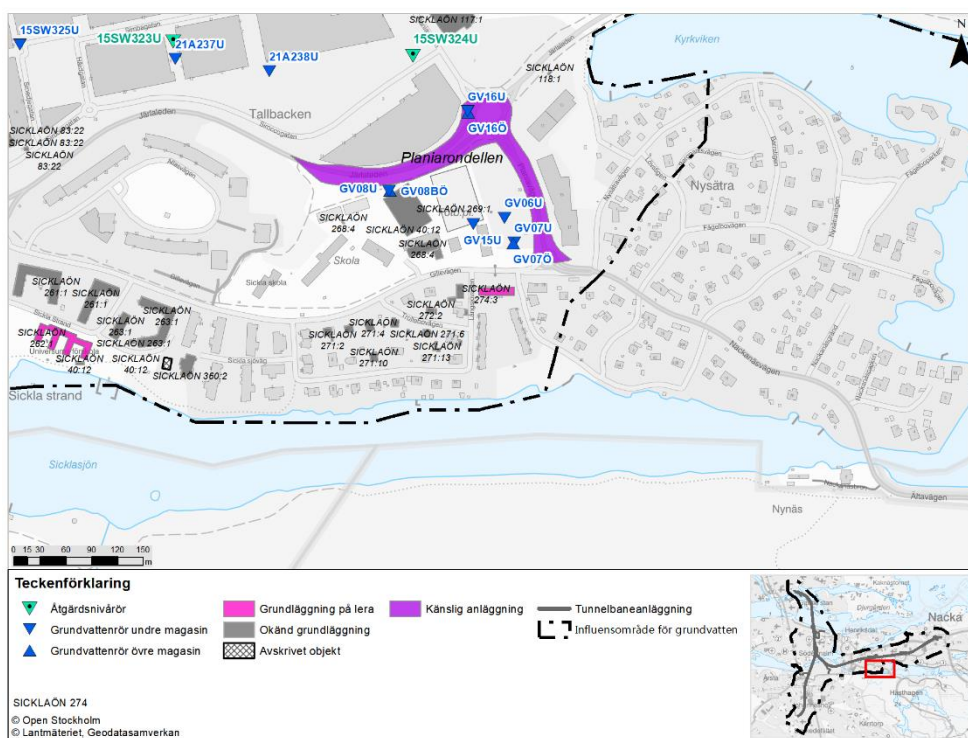


Sicklaön 274

Byggnader med grundläggning på lera.

Åtgärdsnivåer för känsliga objekt inom kvarteret Sicklaön 274. Åtgärdsnivåerna är baserade på nivåmätningar genomförda under åren 2016-2019.

Grundvattenrör	Fastighetsbeteckning	Magasin	Åtgärdsnivå 1	Åtgärdsnivå 2
15SW324U	3, 4	Undre	+5,39	+5,28

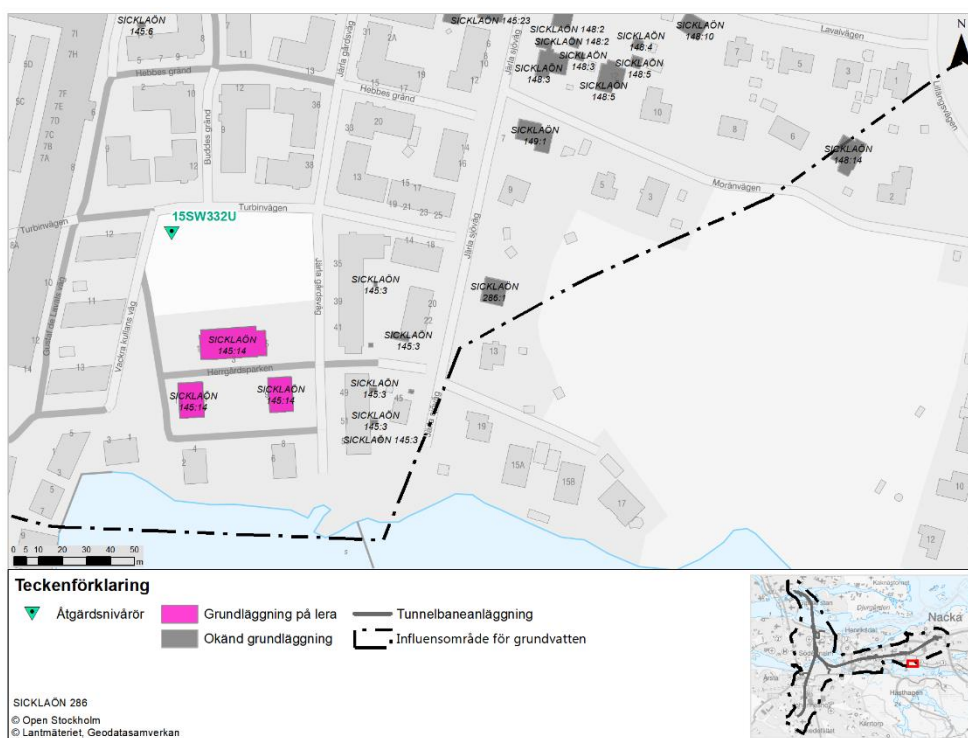


Sicklaön 286

Byggnader med okänd grundläggning.

Åtgärdsnivåer för känsliga objekt inom kvarteret Sicklaön 286. Åtgärdsnivåerna är baserade på nivåmätningar genomförda under åren 2016-2019.

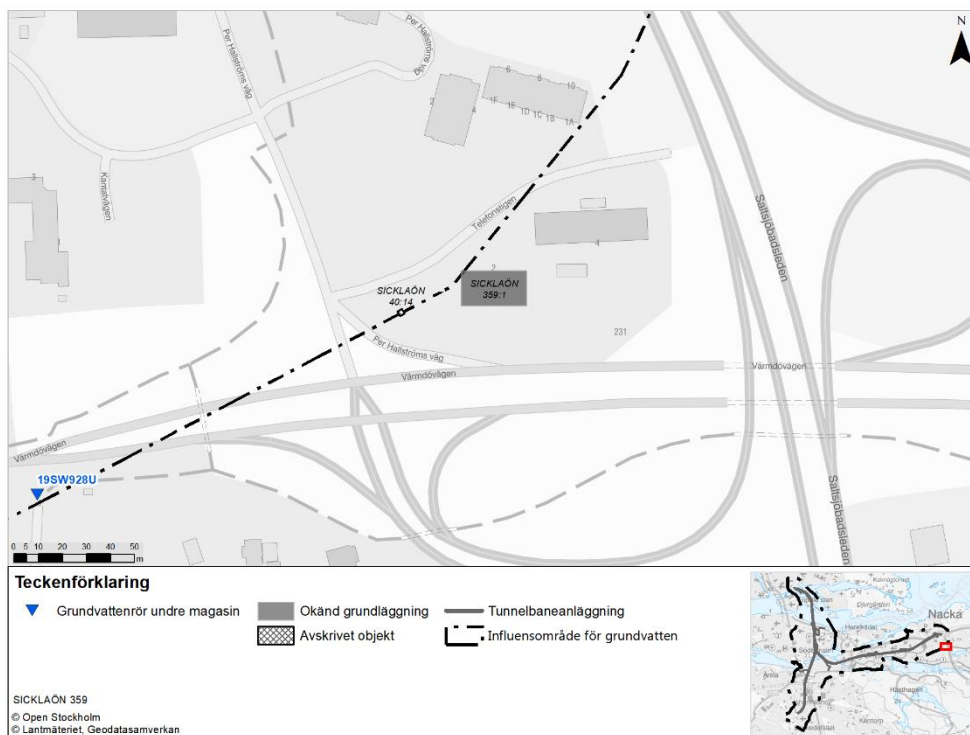
Grundvattenrör	Fastighetsbeteckning	Magasin	Åtgärdsnivå 1	Åtgärdsnivå 2
15SW332U	1	Undre	+8,10	+8,00



Sicklaön 359

Byggnader med okänd grundläggning.

Åtgärdsnivåer för känsliga objekt Sicklaön 359:1 kommer att uppdateras framöver, då inga lämpliga grundvattenrör finns i området. Kompletteringar av kontrollprogrammet pågår löpande.

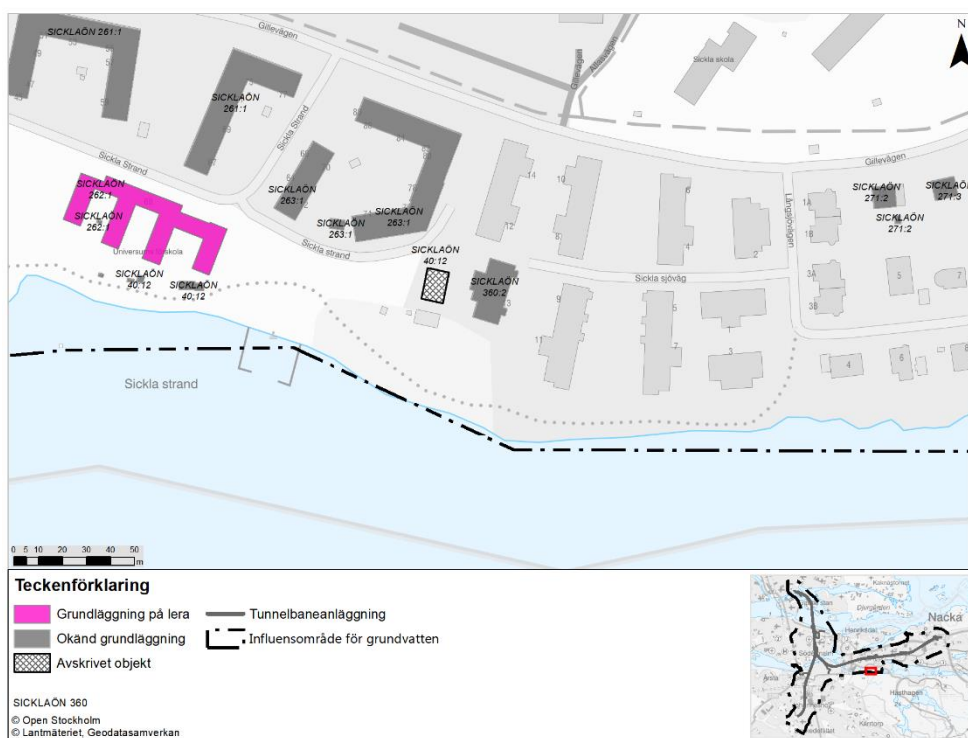


Sicklaön 360

Byggnader med okänd grundläggning.

Åtgärdsnivåer för känsliga objekt inom kvarteret Sicklaön 360. Åtgärdsnivåerna är baserade på nivåmätningar genomförda under åren x-x.

Grundvattenrör	Fastighetsbeteckning	Magasin	Åtgärdsnivå 1	Åtgärdsnivå 2
	2			

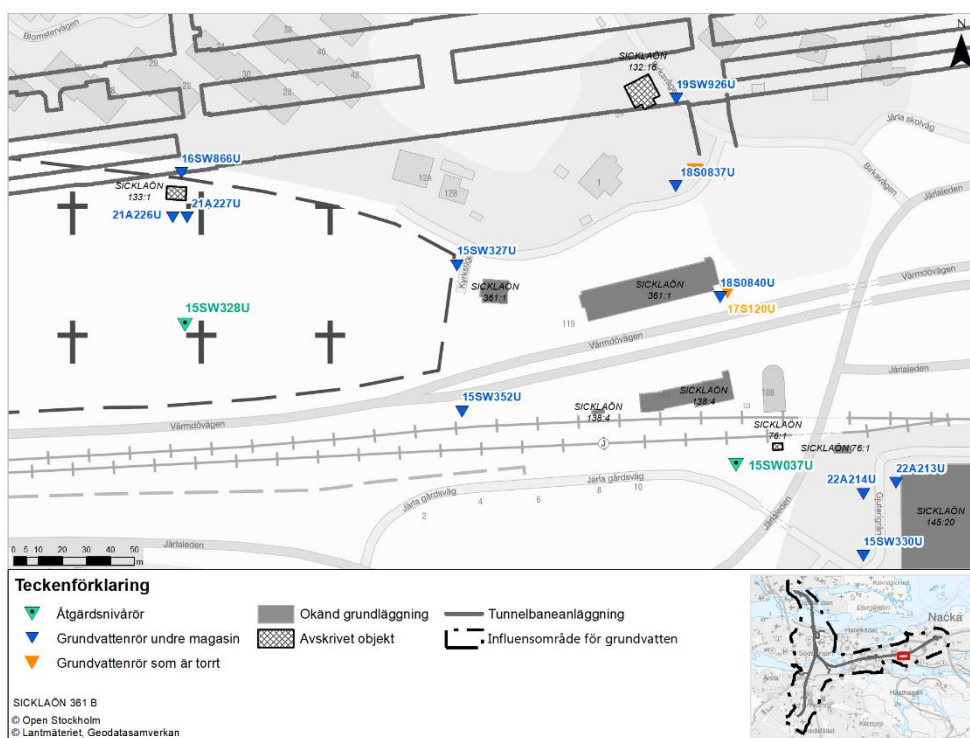


Sicklaön 361

Byggnader med okänd grundläggning.

Åtgärdsnivåer för känsliga objekt inom kvarteret Sicklaön 361. Åtgärdsnivåerna är baserade på nivåmätningar genomförda under åren 2016-2020.

Grundvattenrör	Fastighetsbeteckning	Magasin	Åtgärdsnivå 1	Åtgärdsnivå 2
15SW037U	1	Undre	+14,57	+14,42

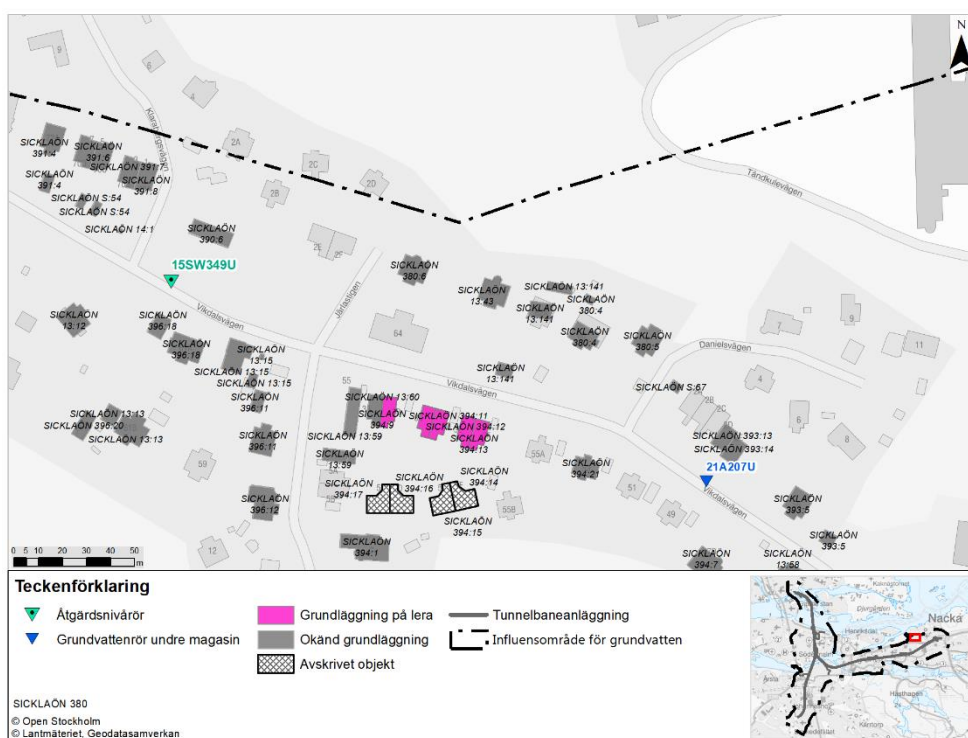


Sicklaön 380

Byggnader med okänd grundläggning.

Åtgärdsnivåer för känsliga objekt inom kvarteret Sicklaön 380. Åtgärdsnivåerna är baserade på nivåmätningar genomförda under åren 2016-2019.

Grundvattenrör	Fastighetsbeteckning	Magasin	Åtgärdsnivå 1	Åtgärdsnivå 2
18A538G	4, 5, 6	Undre	+31,16	+30,87
15SW349U	4, 5, 6	Undre	+25,43	+25,32

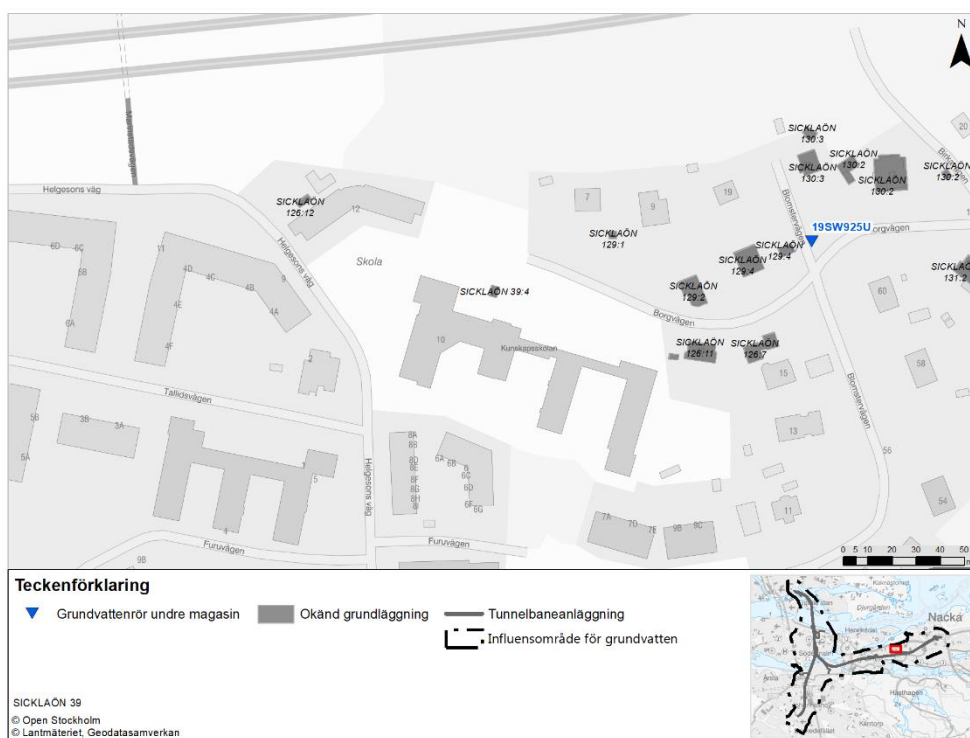


Sicklaön 39

Byggnader med okänd grundläggning.

Åtgärdsnivåer för känsliga objekt inom kvarteret Sicklaön 39. Åtgärdsnivåerna är baserade på nivåmätningar genomförda under åren 2016-2020.

Grundvattenrör	Fastighetsbeteckning	Magasin	Åtgärdsnivå 1	Åtgärdsnivå 2
15SW348U	4	Undre	+31,79	+31,43



Sicklaön 390

Byggnader med okänd grundläggning.

Åtgärdsnivåer för känsliga objekt inom kvarteret Sicklaön 390. Åtgärdsnivåerna är baserade på nivåmätningar genomförda under åren 2016-2019.

Grundvattenrör	Fastighetsbeteckning	Magasin	Åtgärdsnivå 1	Åtgärdsnivå 2
15SW349U	6	Undre	+25,43	+25,32

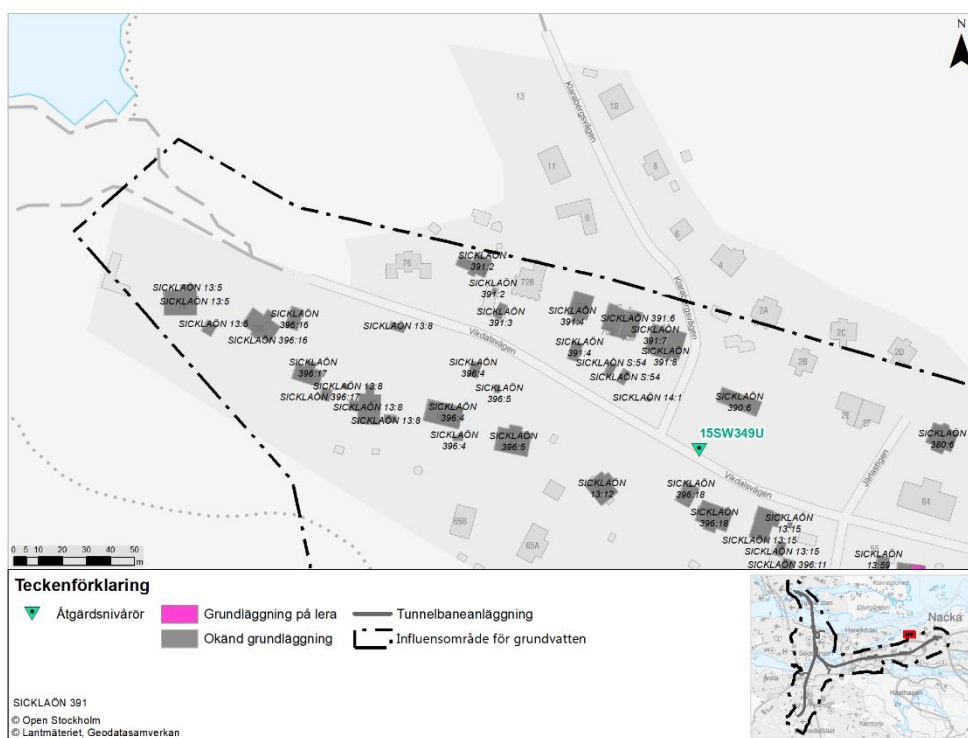


Sicklaön 391

Byggnader med okänd grundläggning.

Åtgärdsnivåer för känsliga objekt inom kvarteret Sicklaön 391. Åtgärdsnivåerna är baserade på nivåmätningar genomförda under åren 2016-2019.

Grundvattenrör	Fastighetsbeteckning	Magasin	Åtgärdsnivå 1	Åtgärdsnivå 2
15SW349U	2, 3, 4, 5, 6, 7, 8	Undre	+25,43	+25,32

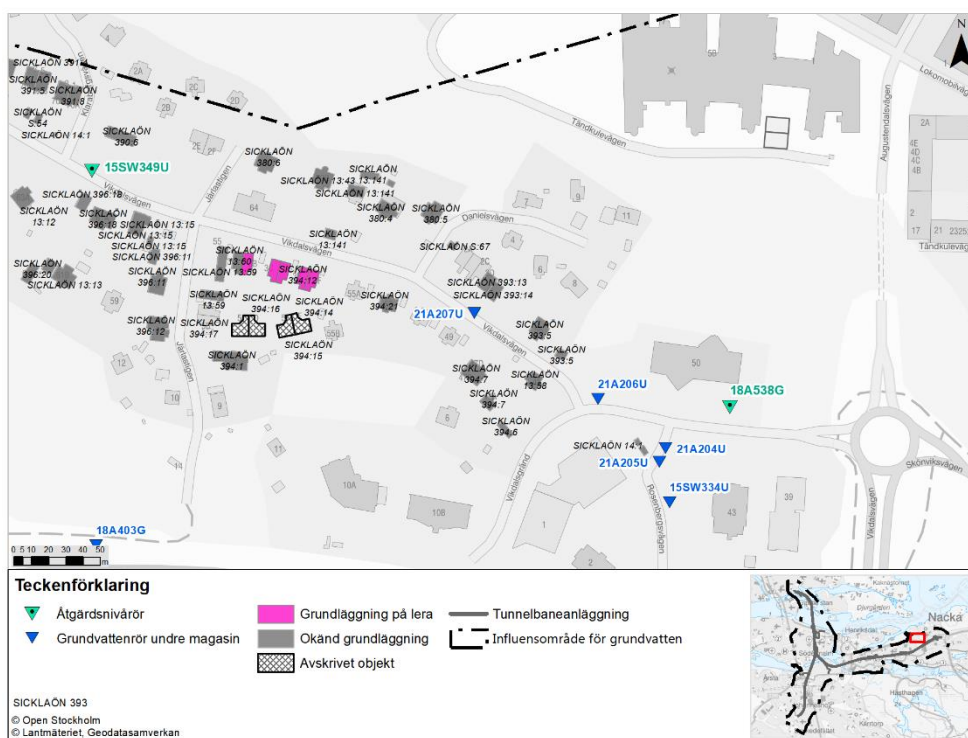


Sicklaön 393

Byggnader med okänd grundläggning.

Åtgärdsnivåer för känsliga objekt inom kvarteret Sicklaön 393. Åtgärdsnivåerna är baserade på nivåmätningar genomförda under åren 2016-2019.

Grundvattenrör	Fastighetsbeteckning	Magasin	Åtgärdsnivå 1	Åtgärdsnivå 2
15SW349U	5, 13, 14	Undre	+25,43	+25,32

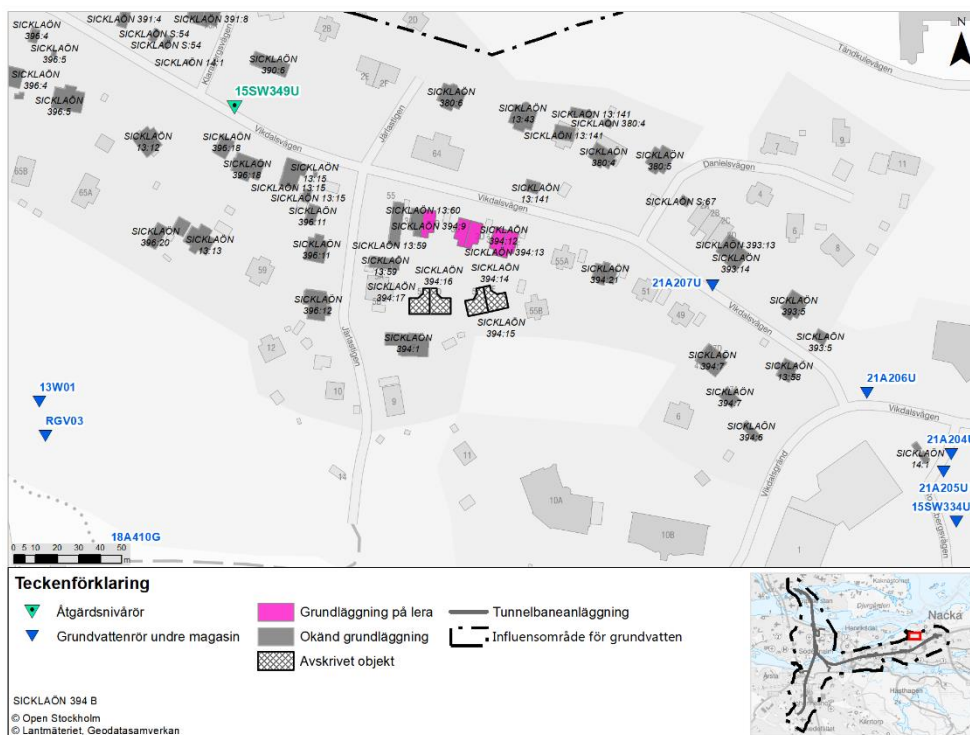


Sicklaön 394

Byggnader med grundläggning på lera och med okänd grundläggning.

Åtgärdsnivåer för känsliga objekt inom kvarteret Sicklaön 394. Åtgärdsnivåerna är baserade på nivåmätningar genomförda under åren 2016-2020.

Grundvattenrör	Fastighetsbeteckning	Magasin	Åtgärdsnivå 1	Åtgärdsnivå 2
15SW349U	1, 6, 7, 9, 10, 11, 12, 13, 21	Undre	+25,43	+25,32

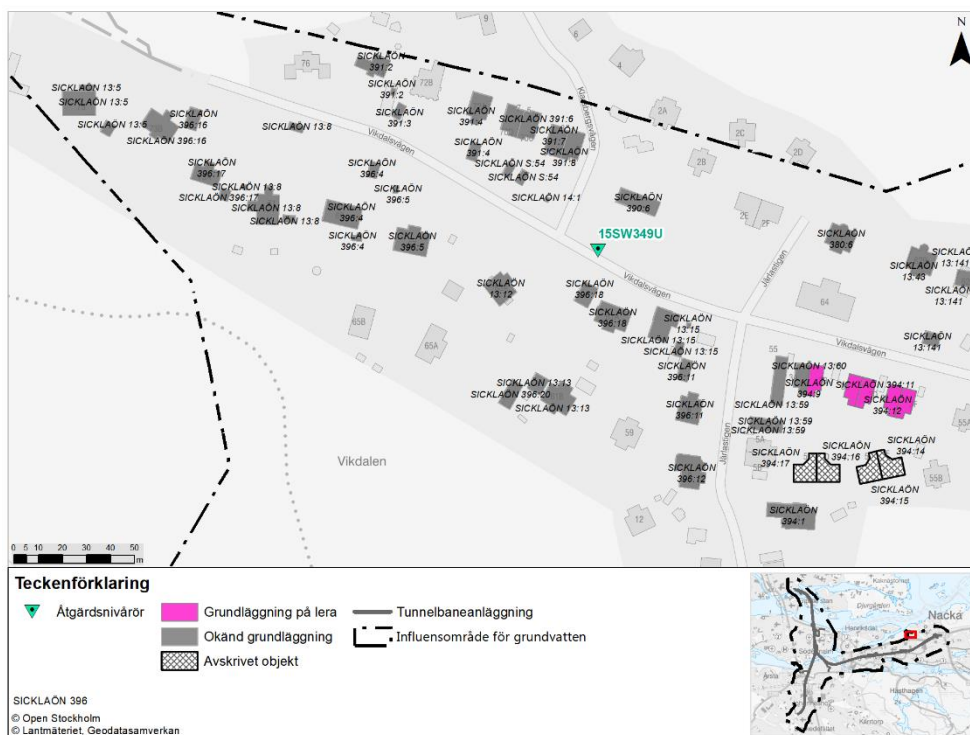


Sicklaön 396

Byggnader med okänd grundläggning.

Åtgärdsnivåer för känsliga objekt inom kvarteret Sicklaön 396. Åtgärdsnivåerna är baserade på nivåmätningar genomförda under åren 2016-2019.

Grundvattenrör	Fastighetsbeteckning	Magasin	Åtgärdsnivå 1	Åtgärdsnivå 2
15SW349U	4, 5, 11, 12, 16, 17, 18, 20	Undre	+25,43	+25,32

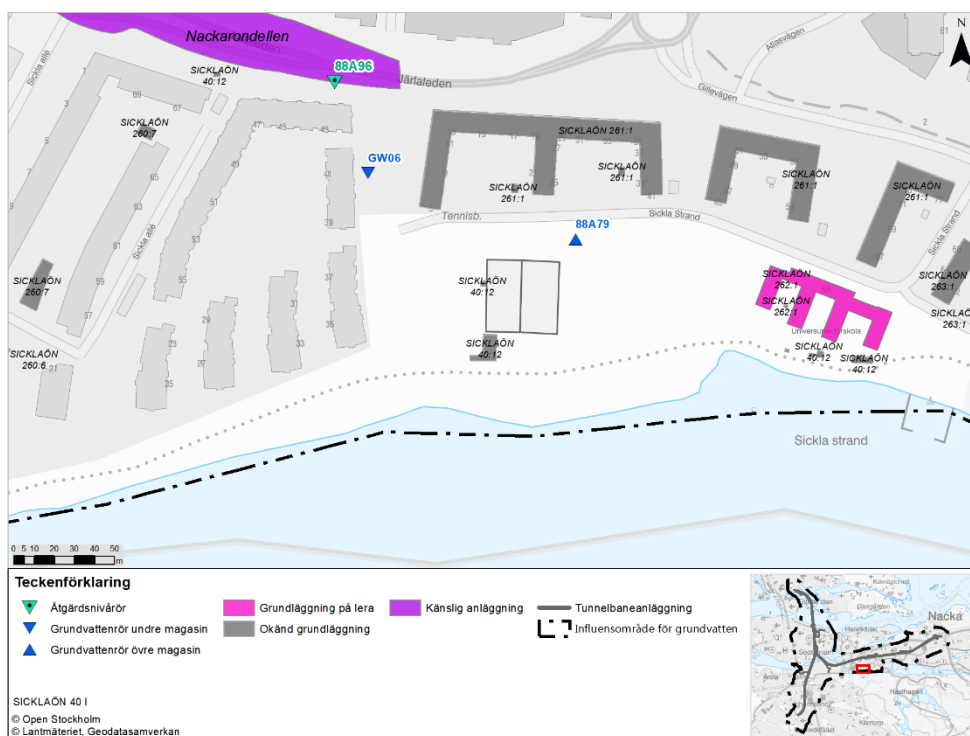


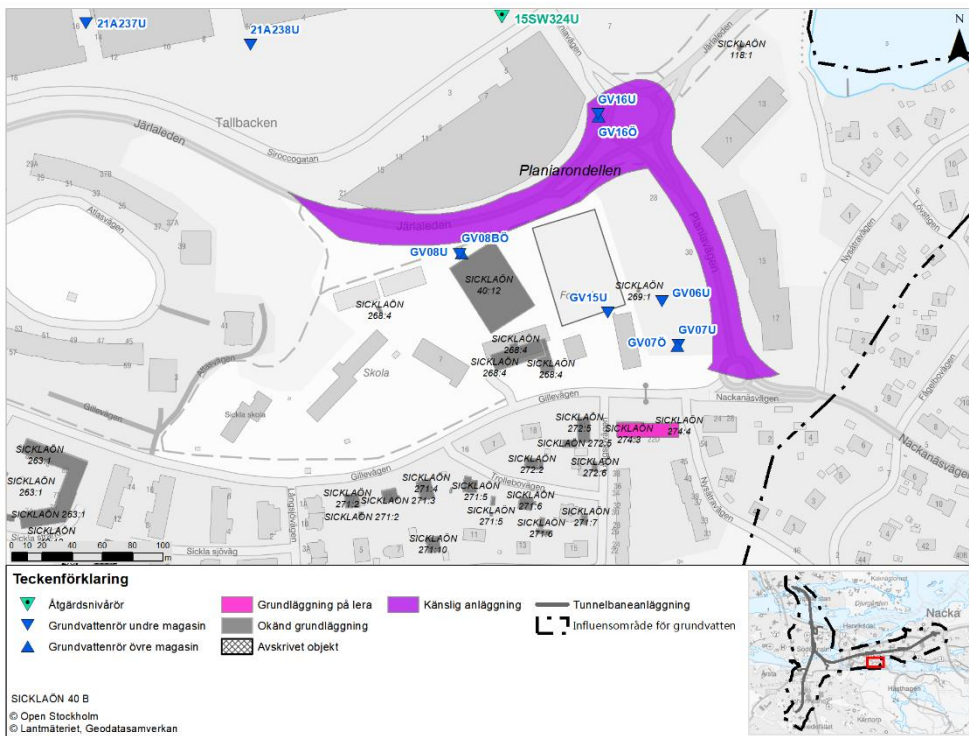
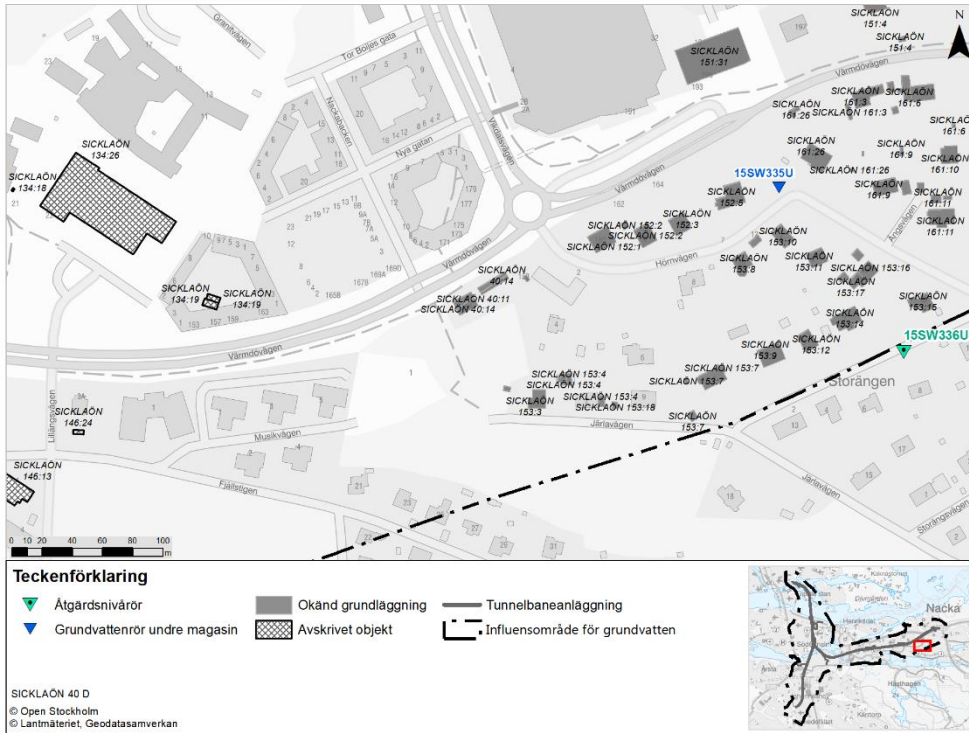
Sicklaön 40

Byggnader med okänd grundläggning.

Åtgärdsnivåer för känsliga objekt inom kvarteret Sicklaön 40. Åtgärdsnivåerna är baserade på nivåmätningar genomförda under åren 2014-2022.

Grundvattenrör	Fastighetsbeteckning	Magasin	Åtgärdsnivå 1	Åtgärdsnivå 2
88A96	40:12	Undre	+5,19	+4,99
15SW324U	40:12	Undre	+5,37	+5,27
15SW336U	40:11, 40:14	Undre	+29,28	+29,04



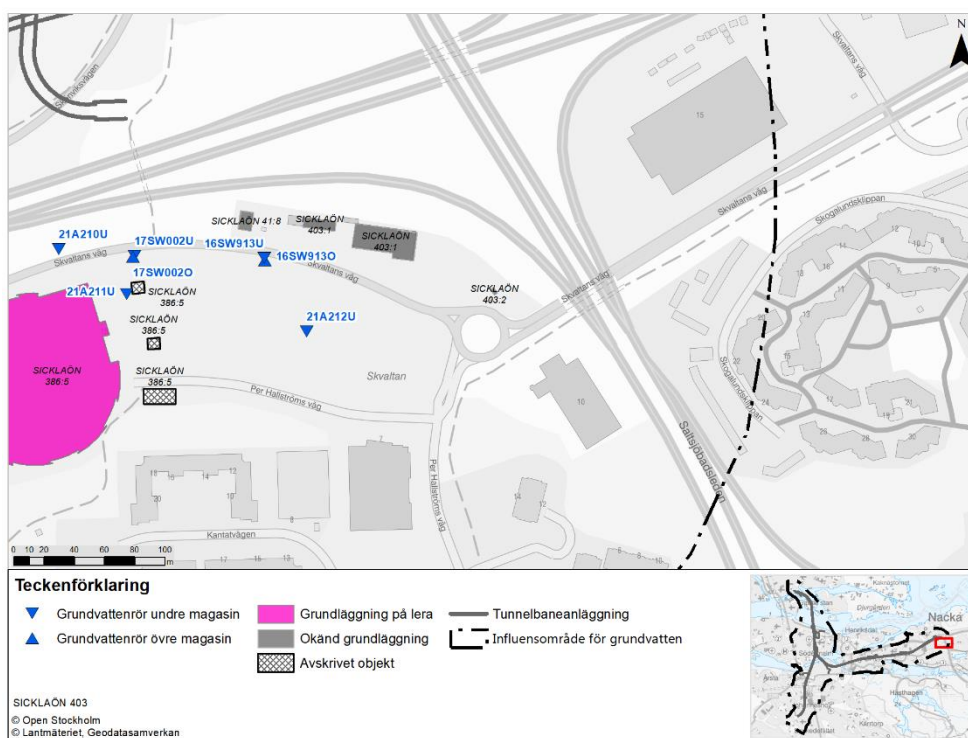


Sicklaön 403

Byggnader med okänd grundläggning.

Åtgärdsnivåer för känsliga objekt inom kvarteret Sicklaön 403. Åtgärdsnivåerna är baserade på nivåmätningar genomförda under åren 2016-2020.

Grundvattenrör	Fastighetsbeteckning	Magasin	Åtgärdsnivå 1	Åtgärdsnivå 2
15SW346U	1, 2	Undre	+30,20	+29,99

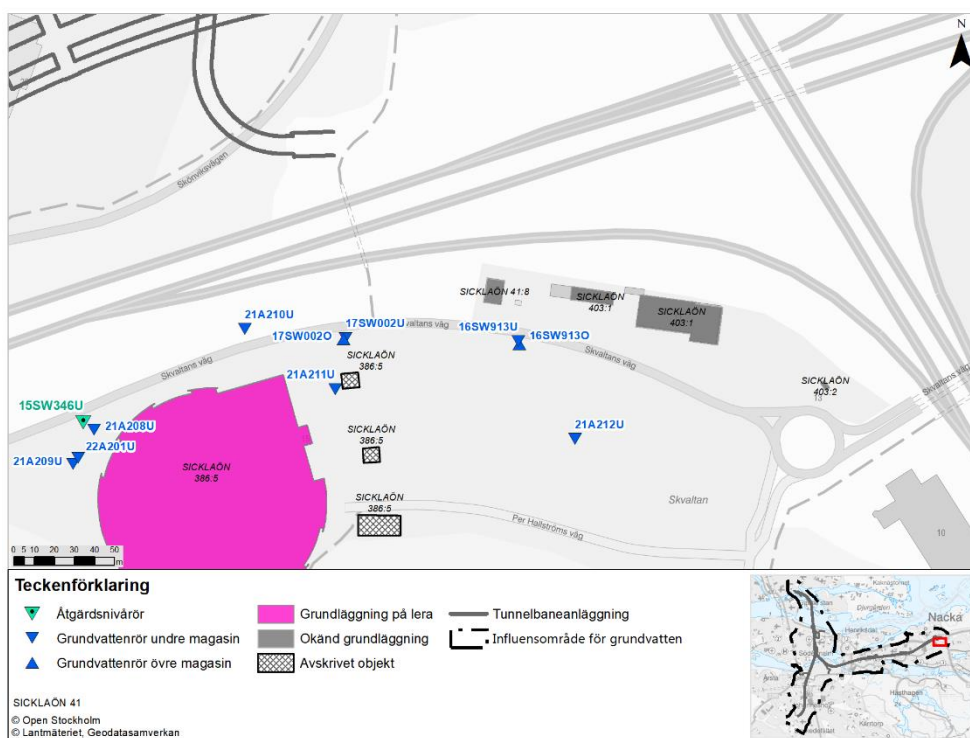


Sicklaön 41

Byggnader med okänd grundläggning.

Åtgärdsnivåer för känsliga objekt inom kvarteret Sicklaön 41. Åtgärdsnivåerna är baserade på nivåmätningar genomförda under åren 2016-2020.

Grundvattenrör	Fastighetsbeteckning	Magasin	Åtgärdsnivå 1	Åtgärdsnivå 2
15SW346U	8	Undre	+30,20	+29,99

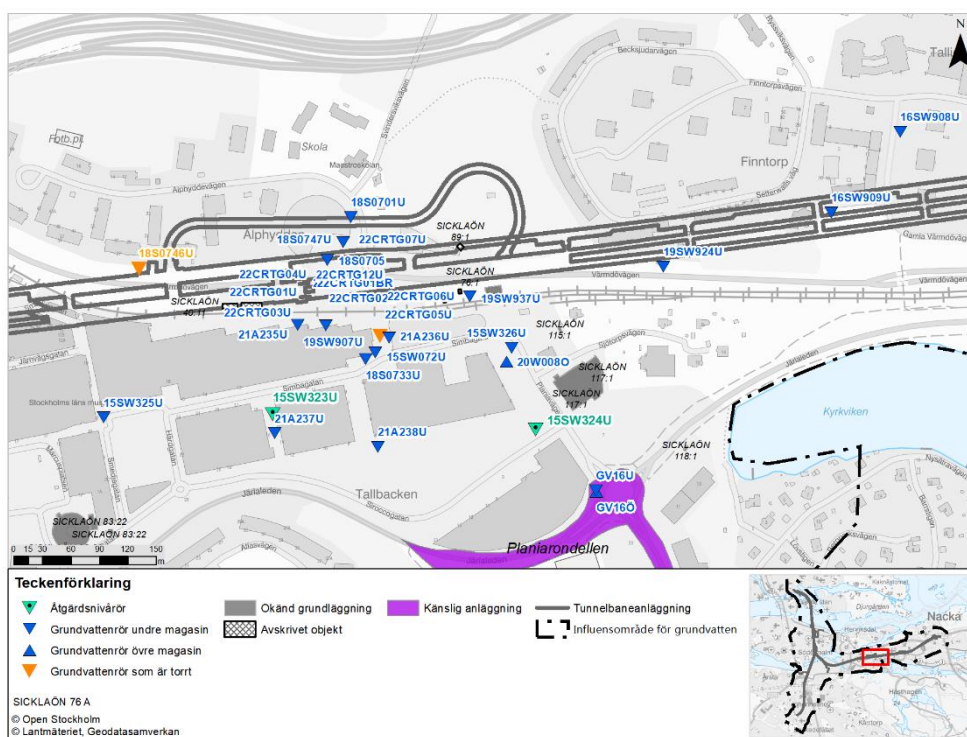


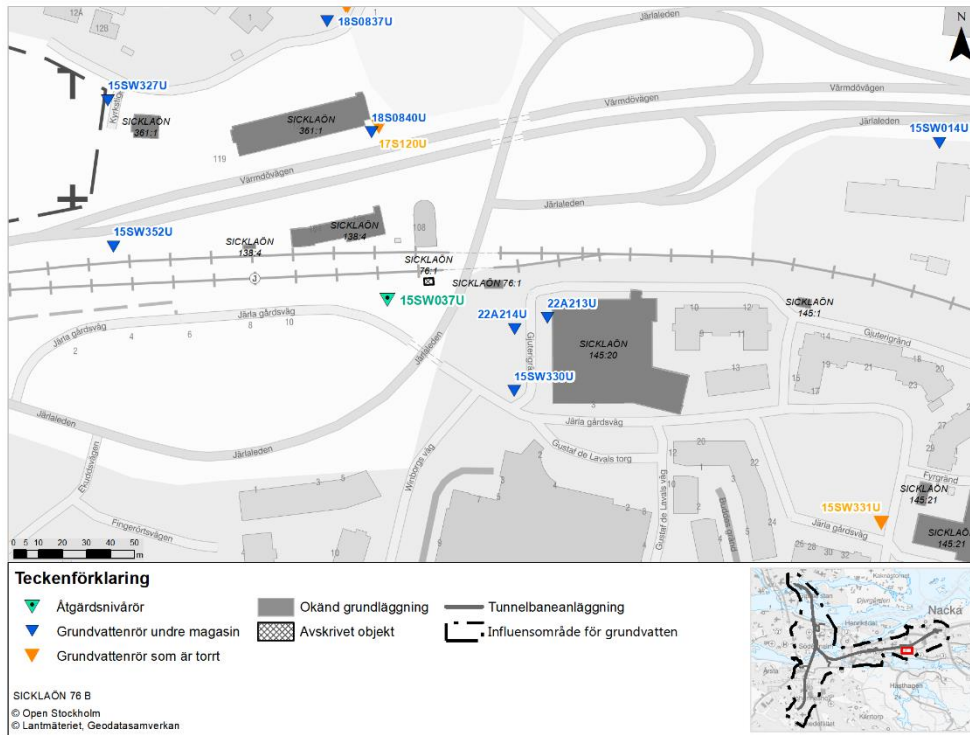
Sicklaön 76

Byggnader med okänd grundläggning.

Åtgärdsnivåer för känsliga objekt inom kvarteret Sicklaön 76. Åtgärdsnivåerna är baserade på nivåmätningar genomförda under åren 2016-2020. Sonderingar intill den större byggnaden 76:1 visar på relativt små jorddjup och avsaknaden av lera. Risken för en negativ påverkan med avseende på grundvatten bedöms vara mycket liten. Komplettering av grundvattenrör och vidare övervakning av grundvattennivåerna kommer att utföras enligt kontrollprogram för vattenverksamhet tills vidare. Utredning pågår för att bekräfta jordlagerföljden.

Grundvattenrör	Fastighetsbeteckning	Magasin	Åtgärdsnivå 1	Åtgärdsnivå 2
Utreds	76:1	Undre	-	-



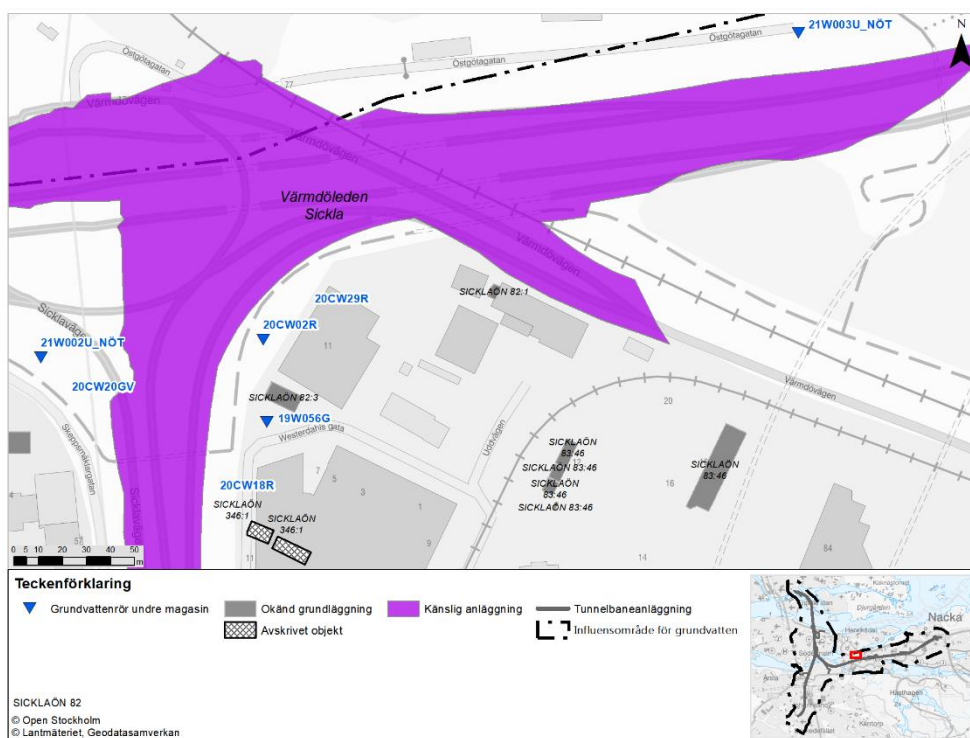


Sicklaön 82

Byggnader med okänd grundläggning.

Åtgärdsnivåer för känsliga objekt inom kvarteret Sicklaön 82. Åtgärdsnivåerna är baserade på nivåmätningar genomförda under åren 2014-2022.

Grundvattenrör	Fastighetsbeteckning	Magasin	Åtgärdsnivå 1	Åtgärdsnivå 2
78C113	82:1, 82:3	Undre	+0,6	+0,32

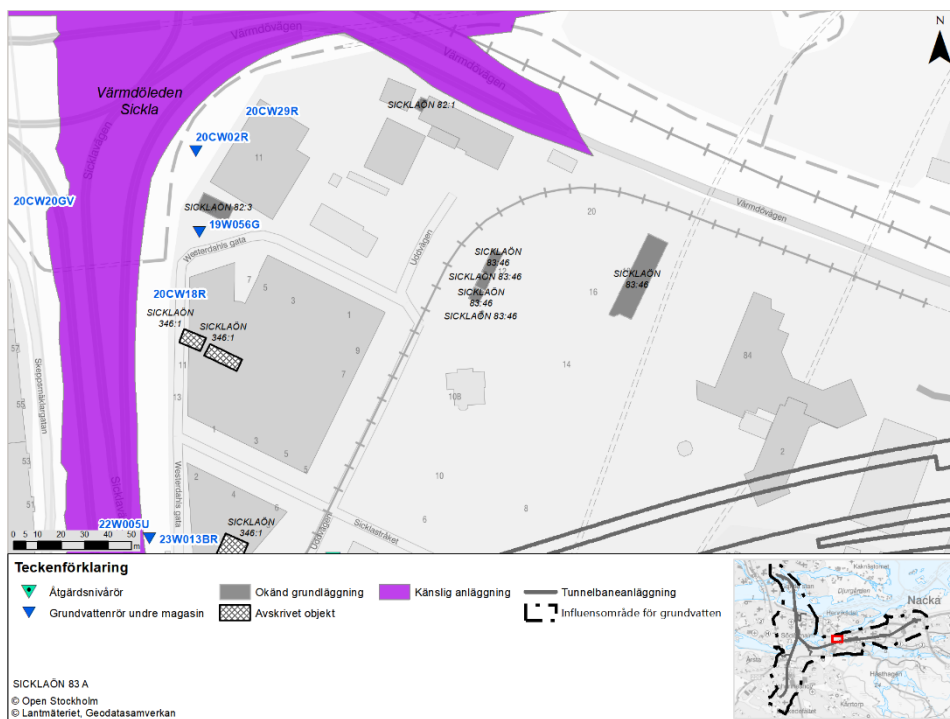


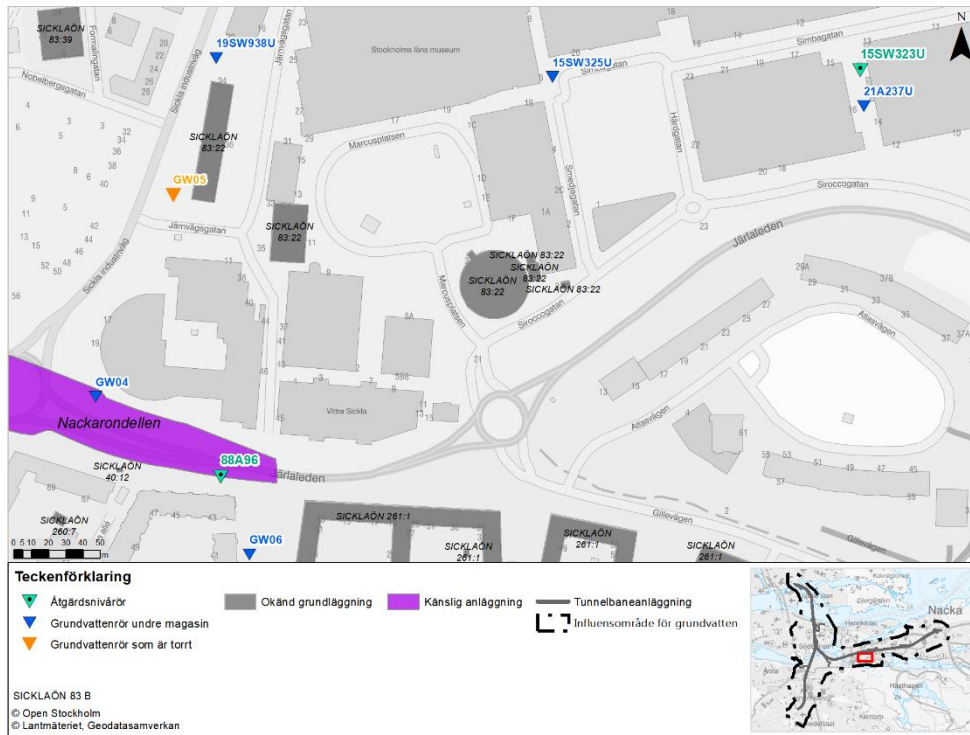
Sicklaön 83

Byggnader med okänd grundläggning.

Åtgärdsnivåer för känsliga objekt inom kvarteret Sicklaön 83. Åtgärdsnivåerna är baserade på nivåmätningar genomförda under åren 2014-2019.

Grundvattenrör	Fastighetsbeteckning	Magasin	Åtgärdsnivå 1	Åtgärdsnivå 2
78C113	83:3, 83:22, 83:32, 83:33, 83:35	Undre	+0,60	+0,32
40C107	83:32	Undre	+3,50	+3,29
88A96	83:22	Undre	+5,19	+4,99



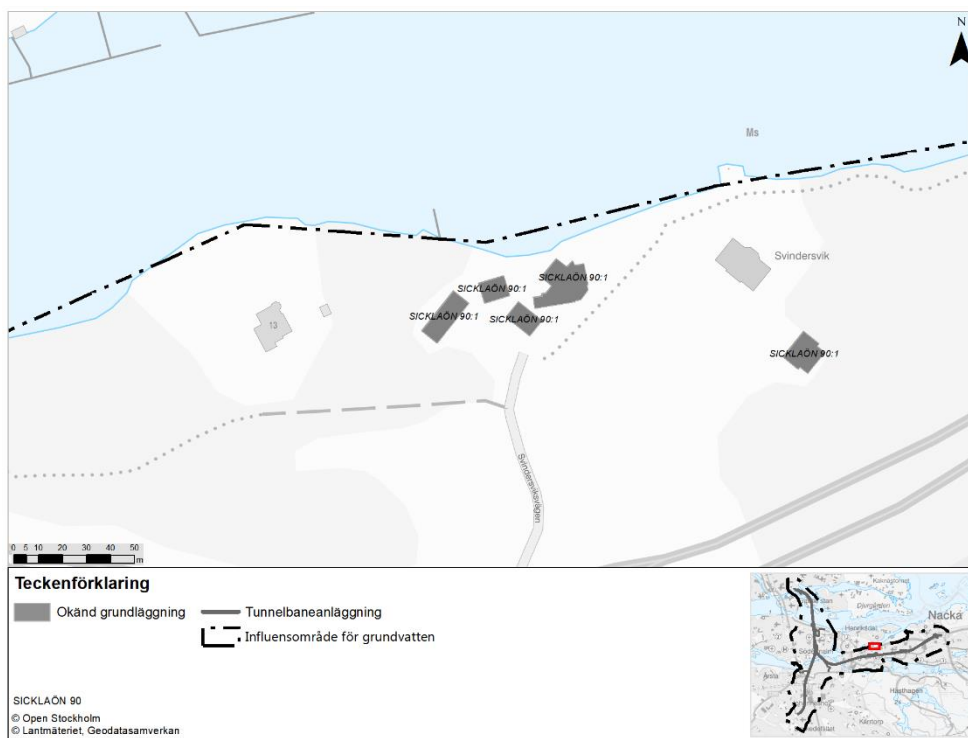


Sicklaön 90

Byggnader med okänd grundläggning.

Åtgärdsnivåer för känsliga objekt inom kvarteret Sicklaön 90:1 kan inte anges då inget grundvattenmagasin har identifierats. Utförd sondering i samband med planerad installation av grundvattenrör något söder om de känsliga objekten visar att jorden har en sammansättning av 0,5 m fyllnadsmaterial, 1,5 m torrskorpelera och ca 3,2 m lera. Avsaknaden av grundvatten i området som undersökningen visar stämmer överens med det projekterade underlaget som ingick i ansökan.

Grundvattenrör	Fastighetsbeteckning	Magasin	Åtgärdsnivå 1	Åtgärdsnivå 2
Utreds	1	-	-	-

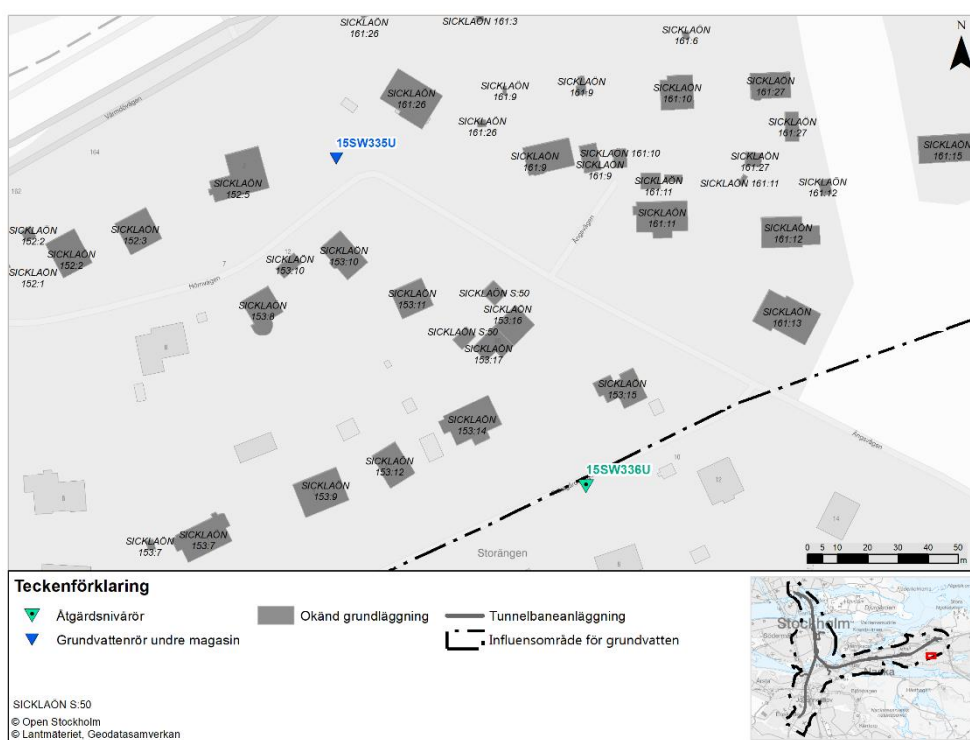


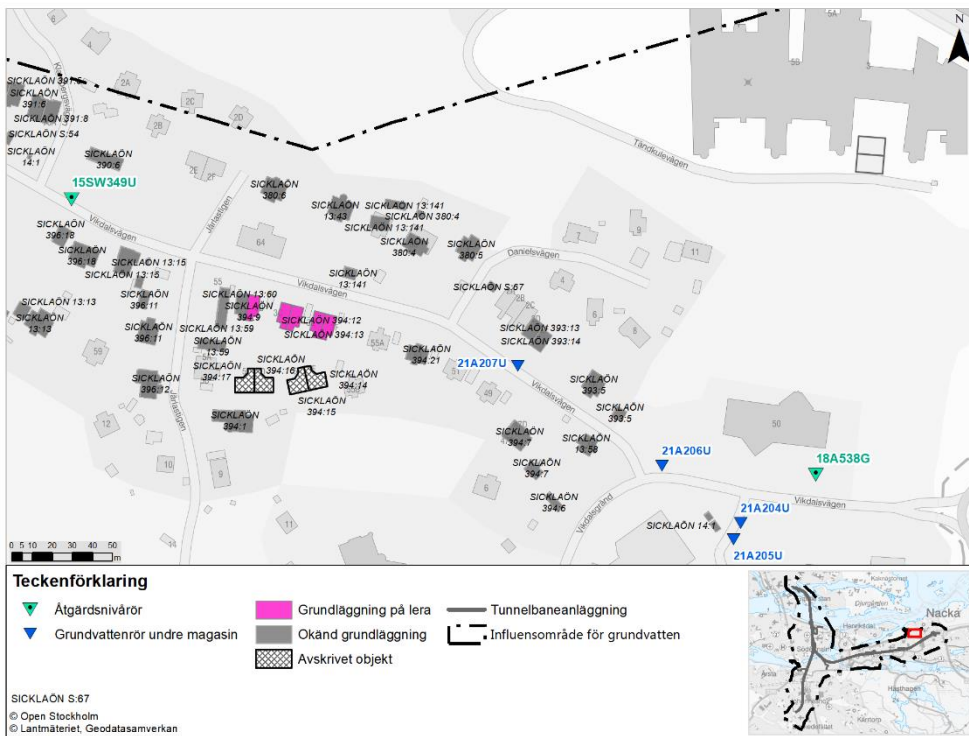
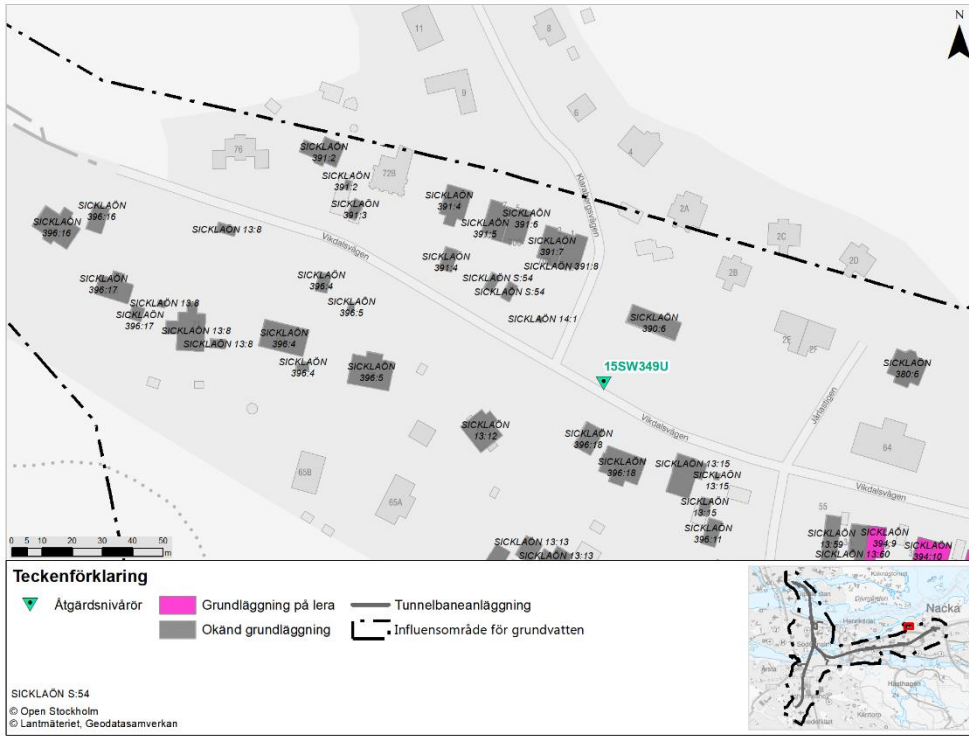
Sicklaön S

Byggnader med okänd grundläggning.

Åtgärdsnivåer för känsliga objekt inom kvarteret Sicklaön S. Åtgärdsnivåerna är baserade på nivåmätningar genomförda under åren 2016-2019.

Grundvattenrör	Fastighetsbeteckning	Magasin	Åtgärdsnivå 1	Åtgärdsnivå 2
15SW336U	50	Undre	+29,28	+29,04
15SW349U	54, 67	Undre	+25,43	+25,32
18A538G	54, 67	Undre	+31,16	+30,87





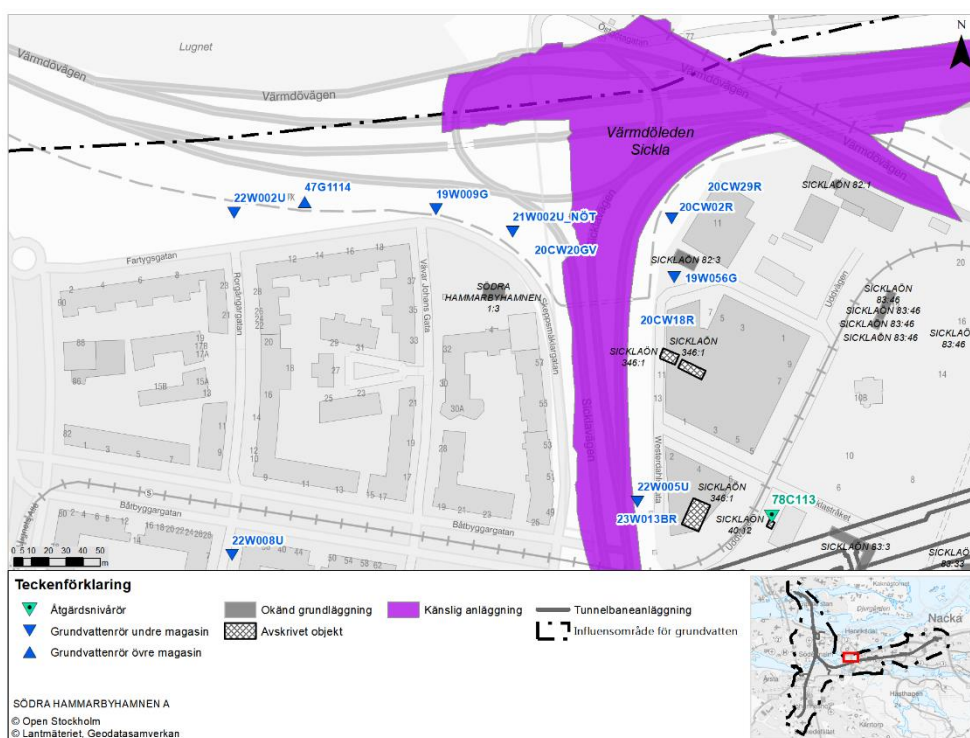
Södra Hammarbyhamnen

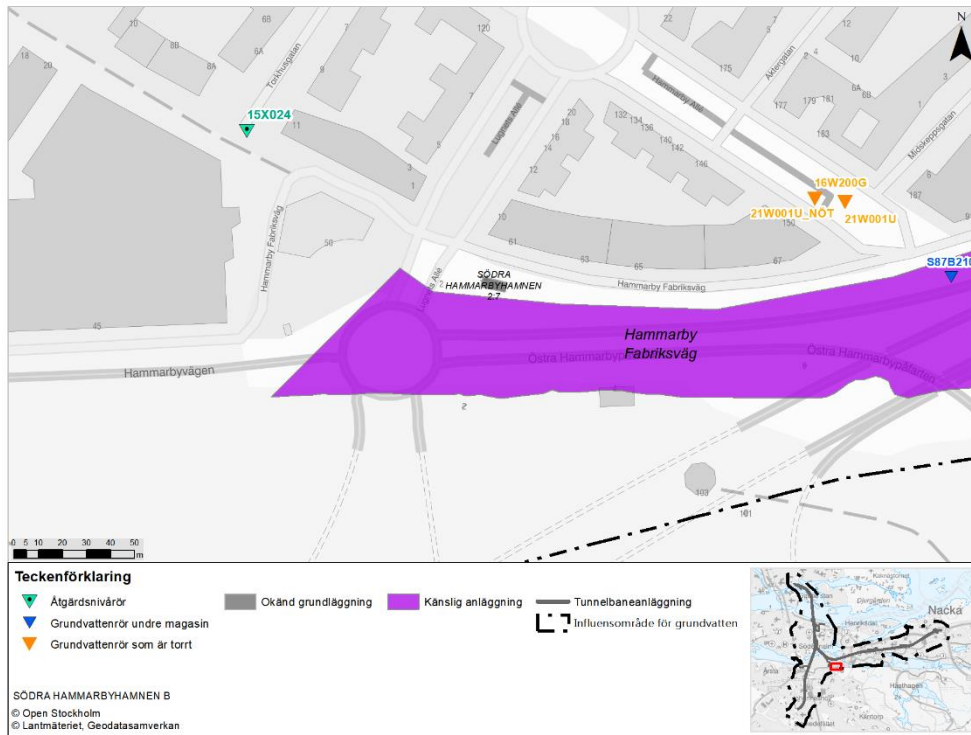
Byggnader med okänd grundläggning.

Åtgärdsnivåer för känsliga objekt inom kvarteret Södra Hammarbyhamnen.

Åtgärdsnivåerna är baserade på nivåmätningar genomförda under åren 2016-2020.

Grundvattenrör	Fastighetsbeteckning	Magasin	Åtgärdsnivå 1	Åtgärdsnivå 2
78C113	1:3	Undre	+0,6	+0,32
15X024	2:7	Undre	+5,50	+5,35





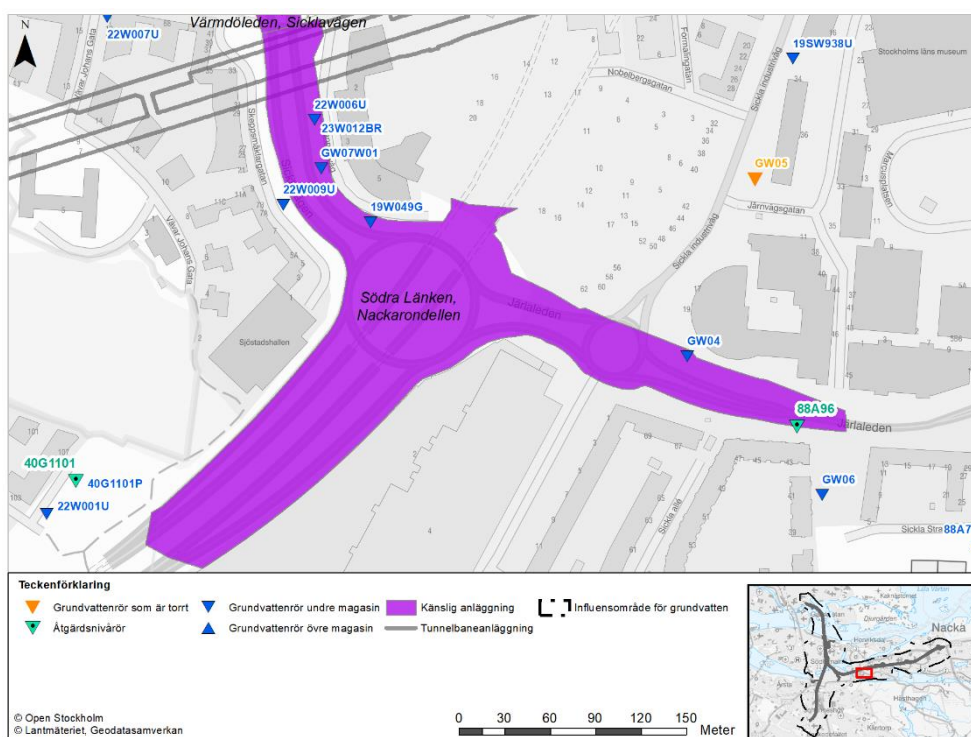
Bilaga 5.4 Känsliga anläggningar

Södra Länken, Nackarondellen

Anläggning på lera.

Åtgärdsnivåer för den känsliga anläggningen i området vid Södra Länken, Nackarondellen. Åtgärdsnivåerna är baserade på nivåmätningar genomförda under åren 2014-2020.

Grundvattenrör	Magasin	Åtgärdsnivå 1	Åtgärdsnivå 2
88A96	Undre	+5,19	+4,99
40G1101	Undre	+2,77	+2,44
78C113	Undre	+0,60	+0,32

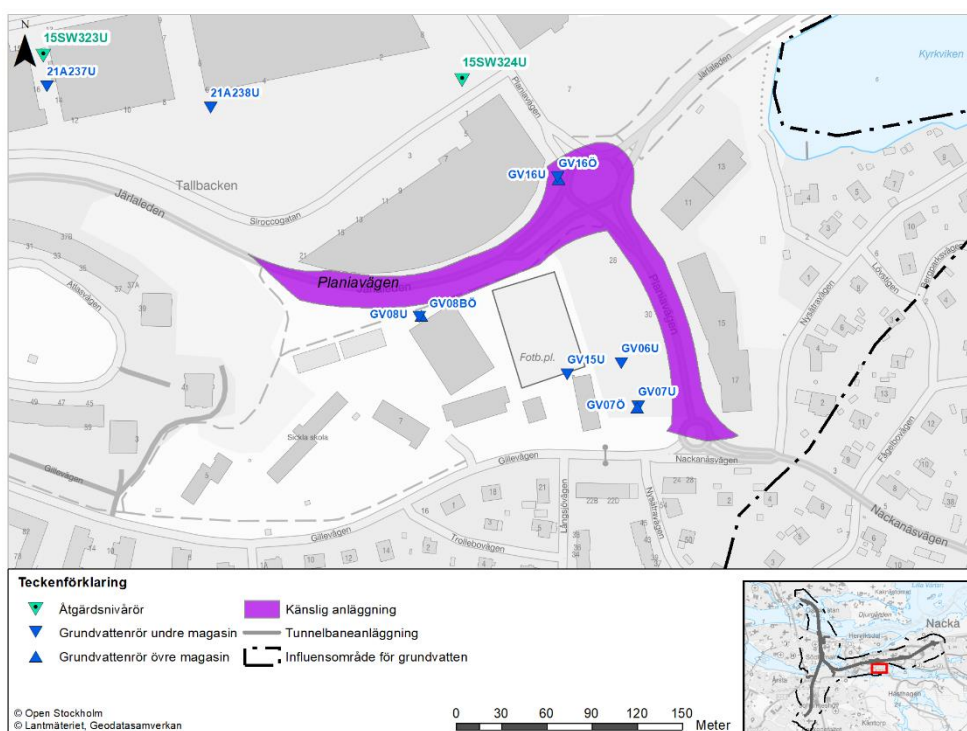


Planiarondellen

Anläggning på lera.

Åtgärdsnivåer för den känsliga anläggningen i området kring Planiavägen. Åtgärdsnivåerna är baserade på nivåmätningar genomförda under åren 2016-2020.

Grundvattenrör	Magasin	Åtgärdsnivå 1	Åtgärdsnivå 2
15SW324U	Undre	+5,37	+5,27

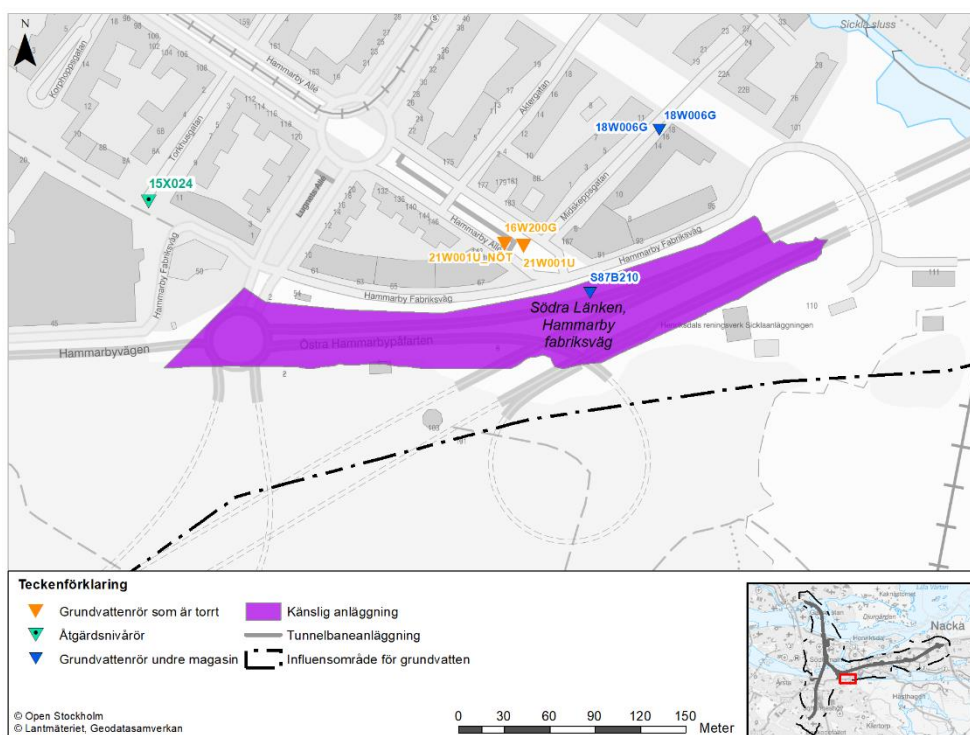


Södra länken, Hammarby fabriksväg

Anläggning på lera.

Åtgärdsnivåer för den känsliga anläggningen i området vid Hammarby fabriksväg. Åtgärdsnivåerna är baserade på nivåmätningar genomförda under åren 2016-2020. Grundvattenröret 16W200G belägen nära anläggning är återkommande torrt. Detta tyder på att grundvattenmagasinet är begränsat och att risken för sättningar på grund av grundvattenavsänkning är mycket låg.

Grundvattenrör	Magasin	Åtgärdsnivå 1	Åtgärdsnivå 2
15X024	Undre	+5,50	+5,35

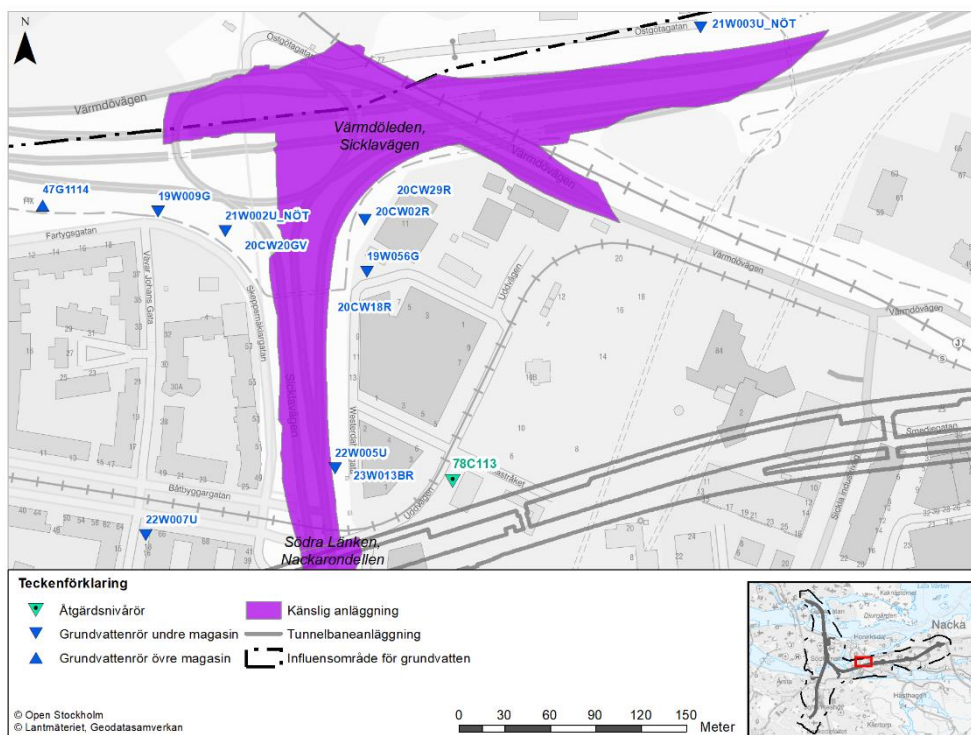


Värmdöleden, Sicklavägen

Anläggning på lera.

Åtgärdsnivåer för den känsliga anläggningen i området vid Värmdövägen Sicklavägen.
Åtgärdsnivåerna är baserade på nivåmätningar genomförda under åren 2016-2020.

Grundvattenrör	Magasin	Åtgärdsnivå 1	Åtgärdsnivå 2
78C113	Undre	+0,60	+0,32



Känsliga markförlagda ledningar

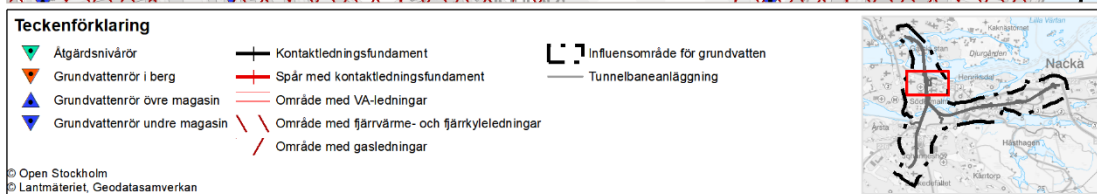
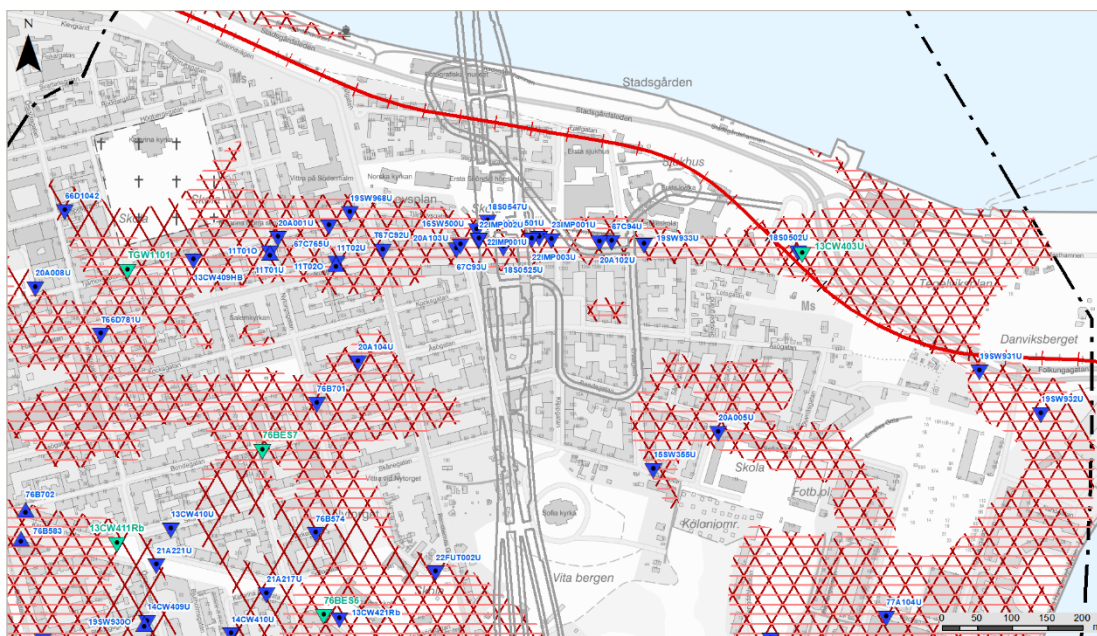
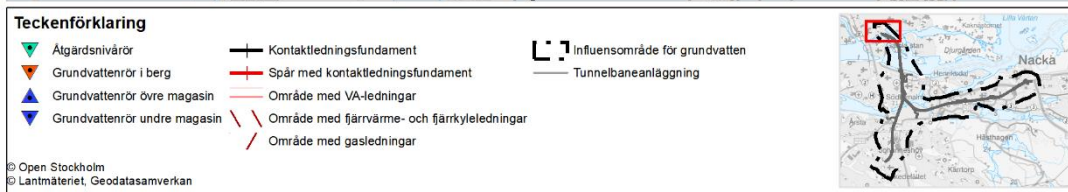
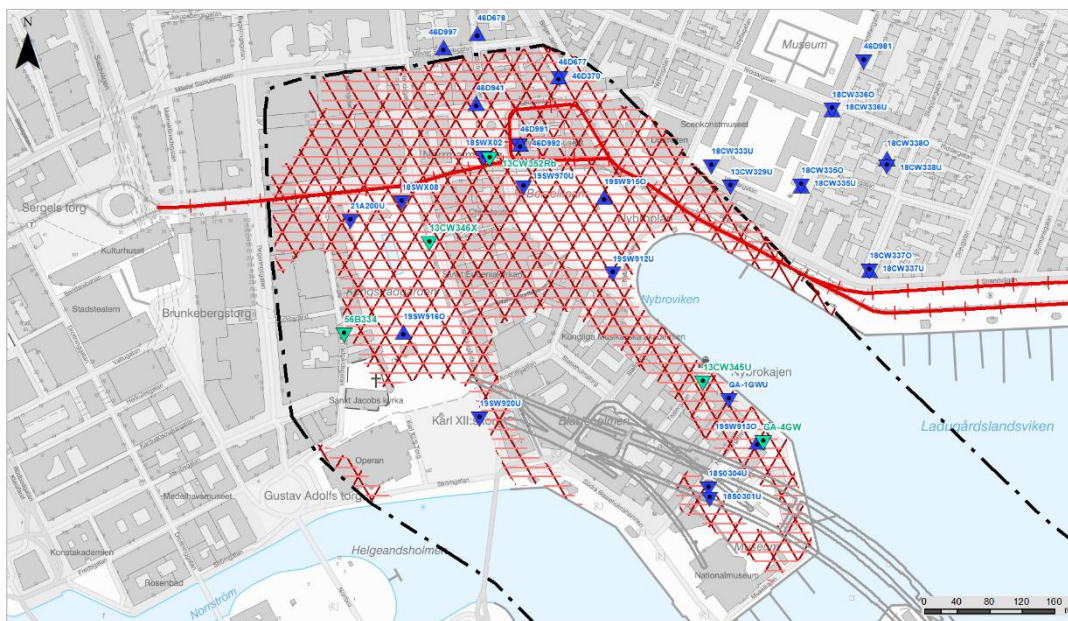
Bilagans underlag är hämtat från den ledningsinventering som redovisades i samband med miljöprövningen för Tunnelbana från Kungsträdgården till Söderort och Nacka.

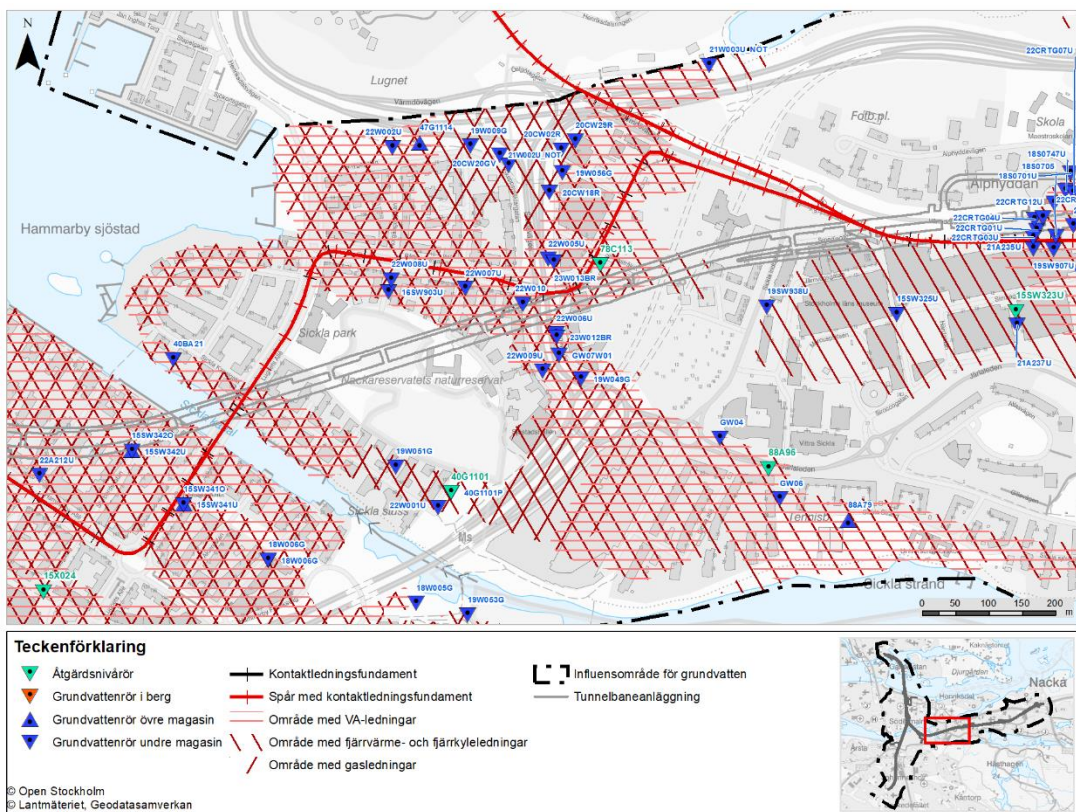
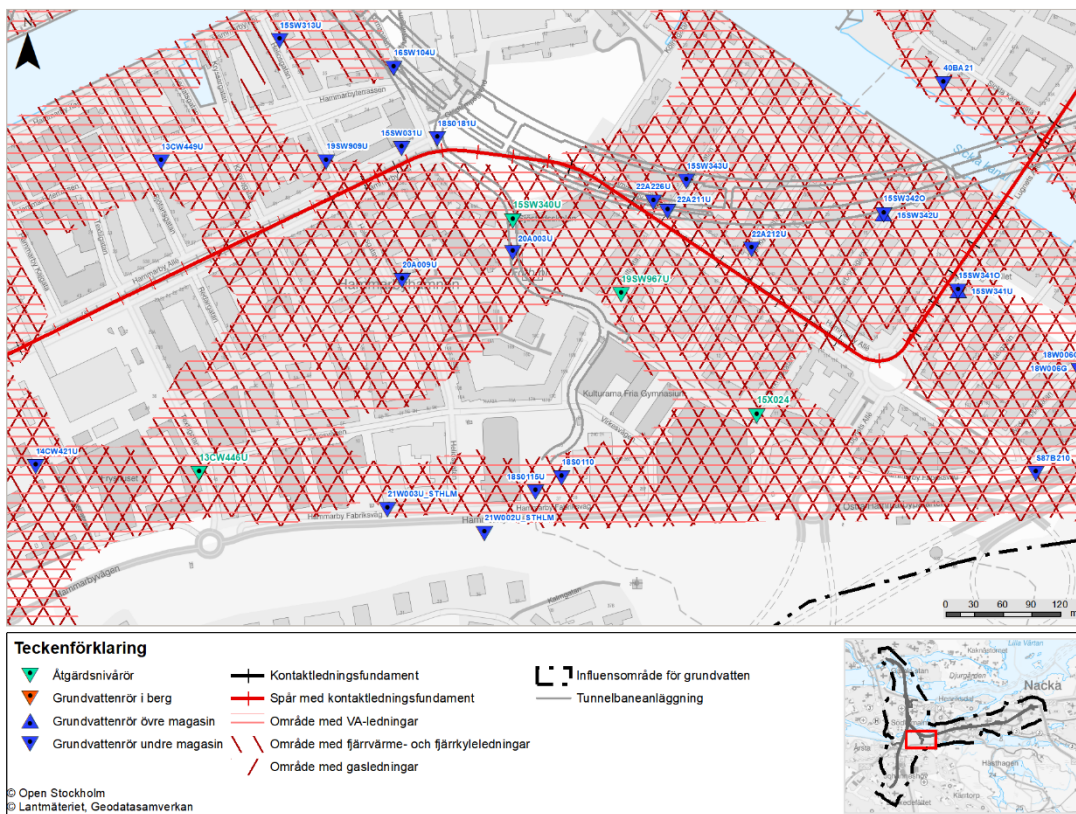
Med känsliga ledningar avses ledningar inom och i närheten av områden med lerjord och identifierade grundvattenmagasin. Lerjord definieras här som lera, organisk jord och växellagring. Ledningarna är förlagda inom lerområde, kringliggande arbetstunnlarna och är av följande typ och dimension:

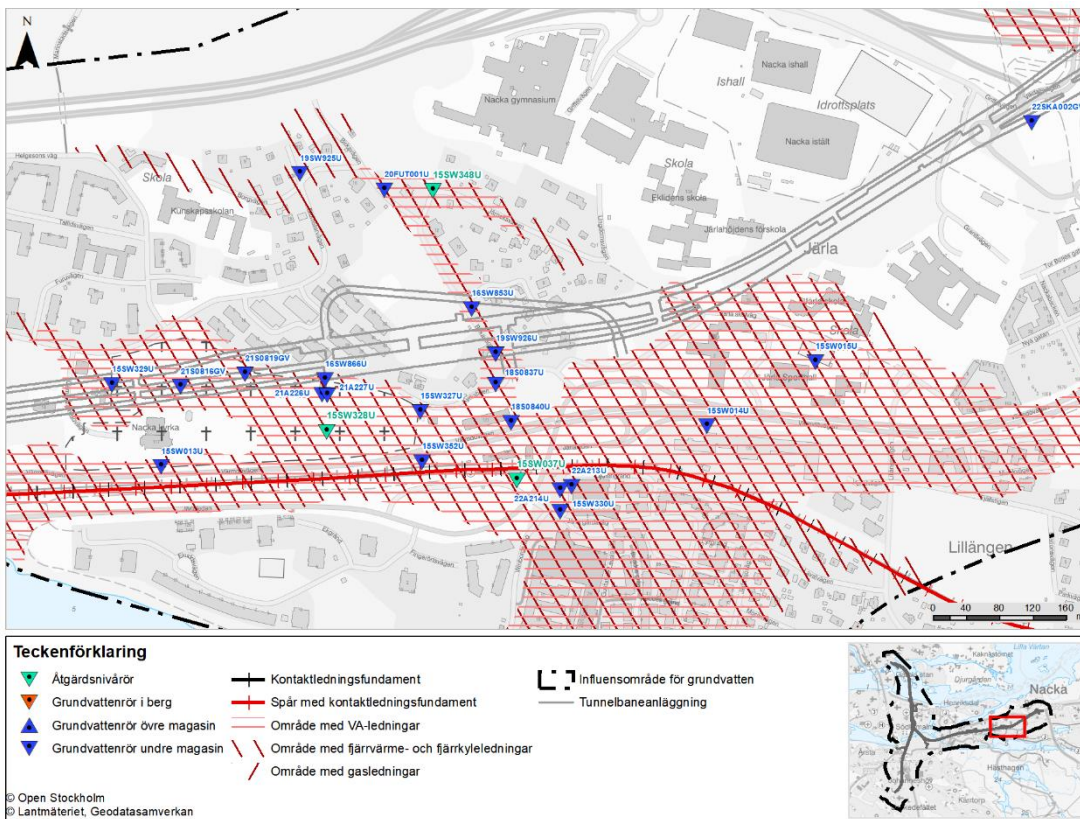
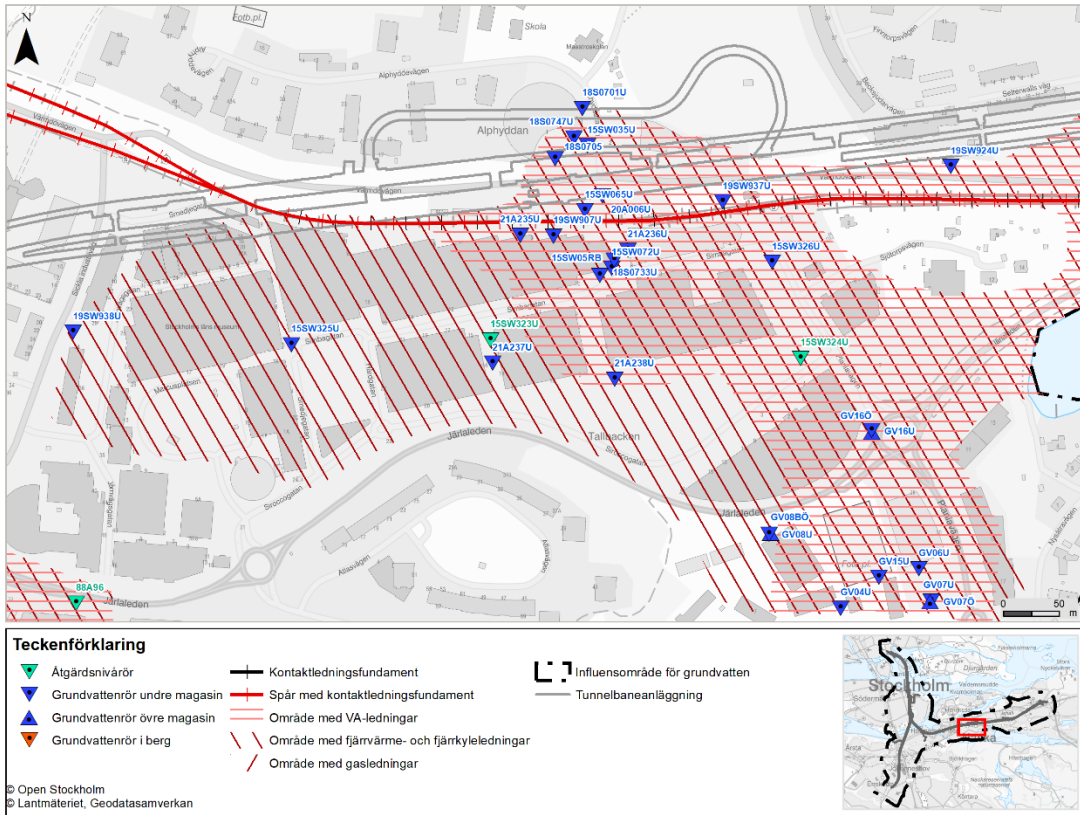
- Vatten ≥ 300 mm
- Spillvatten ≥ 400 mm
- Dagvattenledning ≥ 400 mm
- Fjärrvärme alla dimensioner
- Fjärrkyla alla dimensioner
- Gas alla dimensioner
- Markförlagda fundament till kontaktledningar för spårbunden trafik Vatten-, spillvatten- och dagvattenledningar hänvisas till som VA-ledningar i detta dokument (PM ledningsinventering)

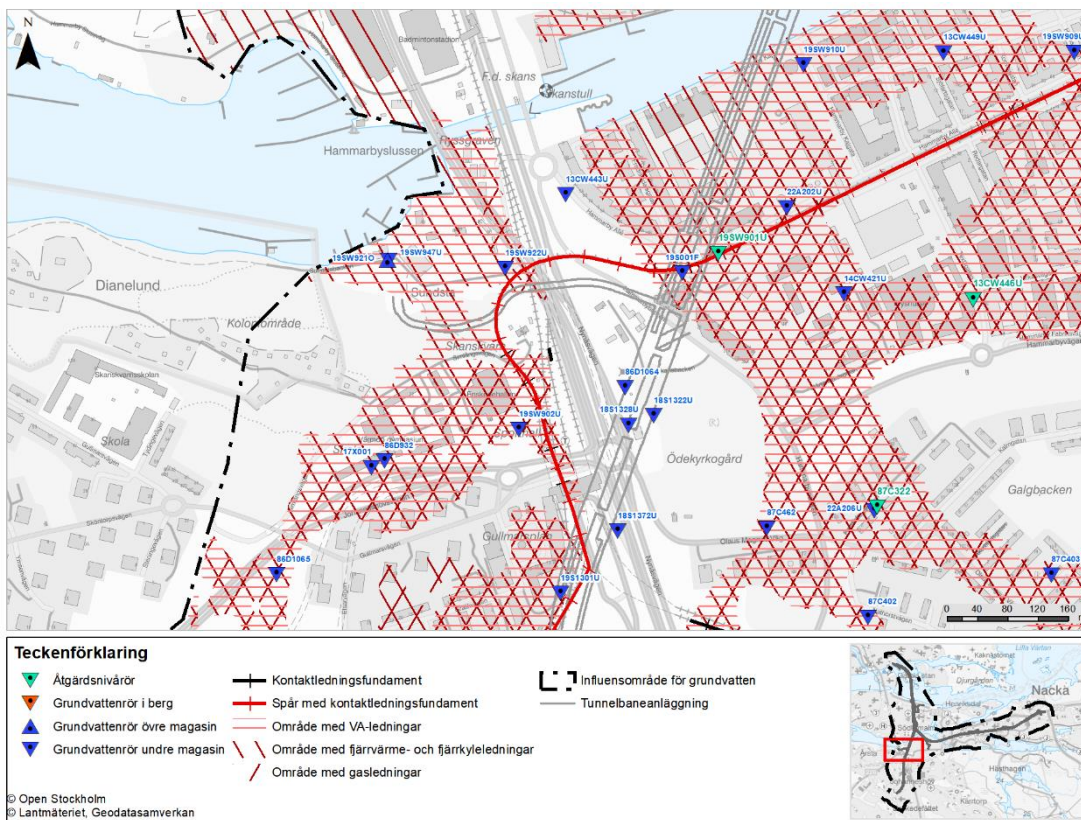
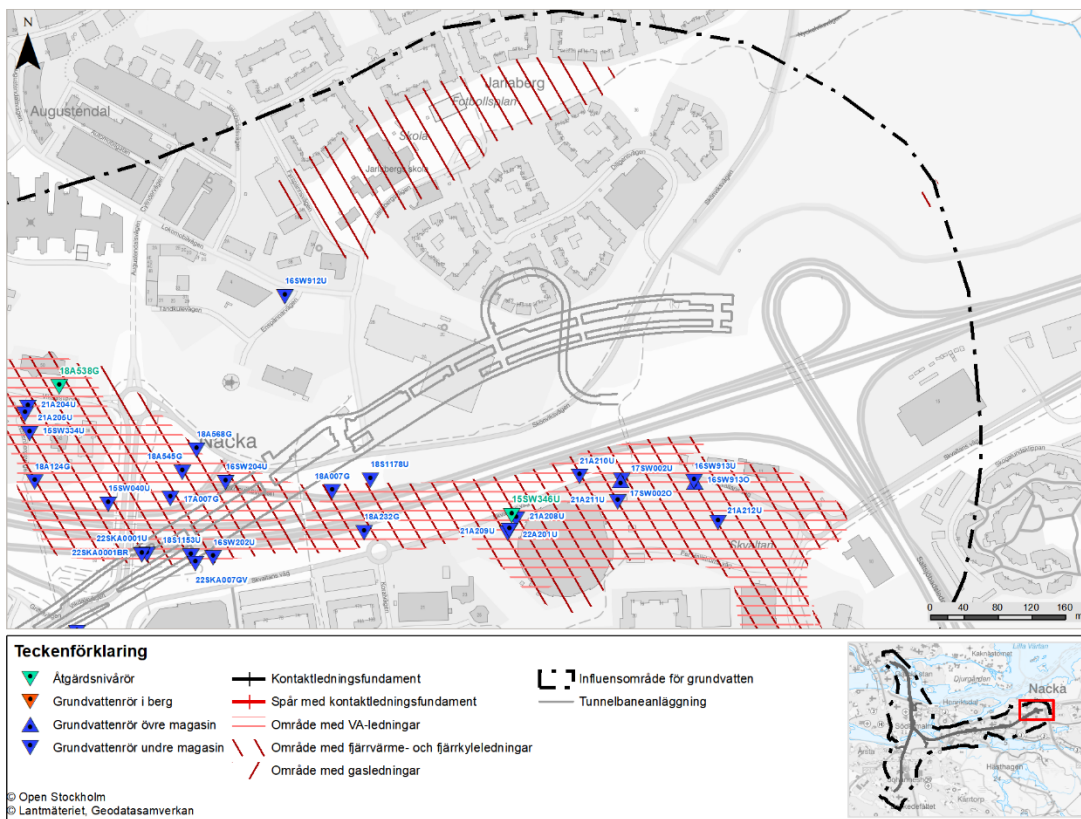
Tabellen nedan visar åtgärdsnivåer för känsliga markförlagda ledningar inom influensområdet för grundvatten. Åtgärdsnivåerna är baserade på nivåmätningar genomförda under åren 2013-2020.

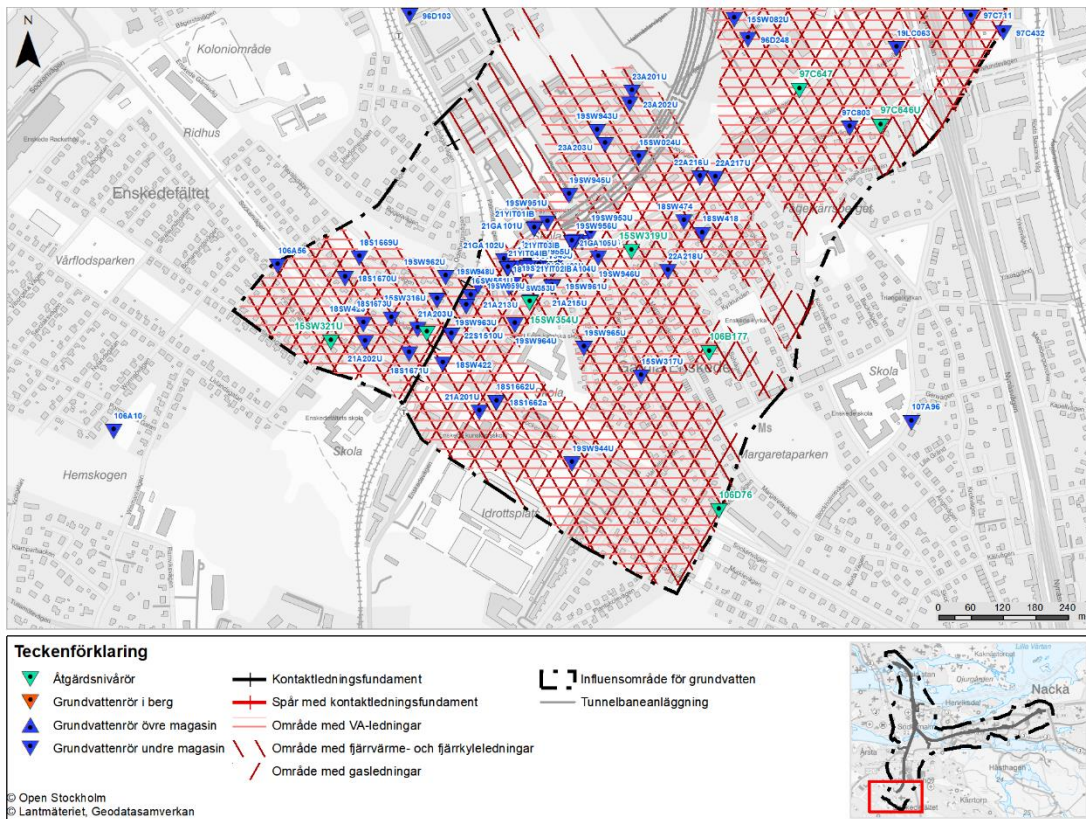
Område	Grundvattenrör	Magasin	Åtgärdsnivå 1	Åtgärdsnivå 2
Norrmalm	GA-4GW	Undre	+0,1	-0,02
Norrmalm	13CW345U	Undre	+0,02	-0,14
Norrmalm	56B334	Undre	-0,08	-0,18
Norrmalm	13CW346X	Undre	+0,08	-0,12
Norrmalm	13CW352Rb	Undre	+0,04	-0,13
Södermalm	TGW1101	Undre	+15,83	15,63
Södermalm	13CW403U	Undre	+0,32	+0,11
Hammarby sjöstad	13CW446U	Undre	+6,27	+5,93
Hammarby sjöstad	15X024	Undre	+5,50	+5,35
Hammarby sjöstad	19SW967U	Undre	+4,50	+4,46
Hammarby sjöstad	15SW340U	Undre	+3,90	+3,86
Hammarby sjöstad	87C322	Undre	+27,85	+27,56
Sickla	15SW324U	Undre	+5,37	+5,27
Sickla	15SW323U	Undre	+5,77	+5,69
Järla	15SW348U	Undre	+31,79	+31,43
Järla	15SW037U	Undre	+14,63	+14,42
Nacka	15SW328U	Undre	+16,85	+16,73
Nacka	15SW346U	Undre	+30,2	+29,99
Sockenplan	15SW319U	Undre	+20,50	+20,38
Sockenplan	106B177	Undre	+19,74	+19,44
Sockenplan	15SW354U	Undre	+19,04	+18,81
Sockenplan	106B188	Undre	+16,56	+16,36
Sockenplan	15SW321U	Undre	+15,17	+14,89











Bilaga 5.6 KML märkta objekt
Norrholm/Blasieholmen, Skeppsholmen
& Medborgarplatsen

Kontrollprogram för vattenverksamhet
Tunnelbana från Kungsträdgården till Nacka och Söderort

Bilaga 5.6 KML Märkta objekt

KML märkta objekt

KML märkta objekt känsliga för grundvattenavsänkning.

Hela Norrmalm/Blasieholmen, Skeppsholmen och området kring Medborgarplatsen inom tunnelbanans influensområde täcks av stadslaget för KML märkta objekt. Inom området finns både funna och ej ännu upptäckta objekt. Bedömningen är att befintliga mätpunkter för grundvatten, och upplägget med en åtgärdsnivå 1 respektive åtgärdsnivå 2 för övervakning av andra känsliga objekt, indirekt övervakar stadslaget och är tillräckligt för att kunna bevaka samtliga typer av känsliga objekt.

