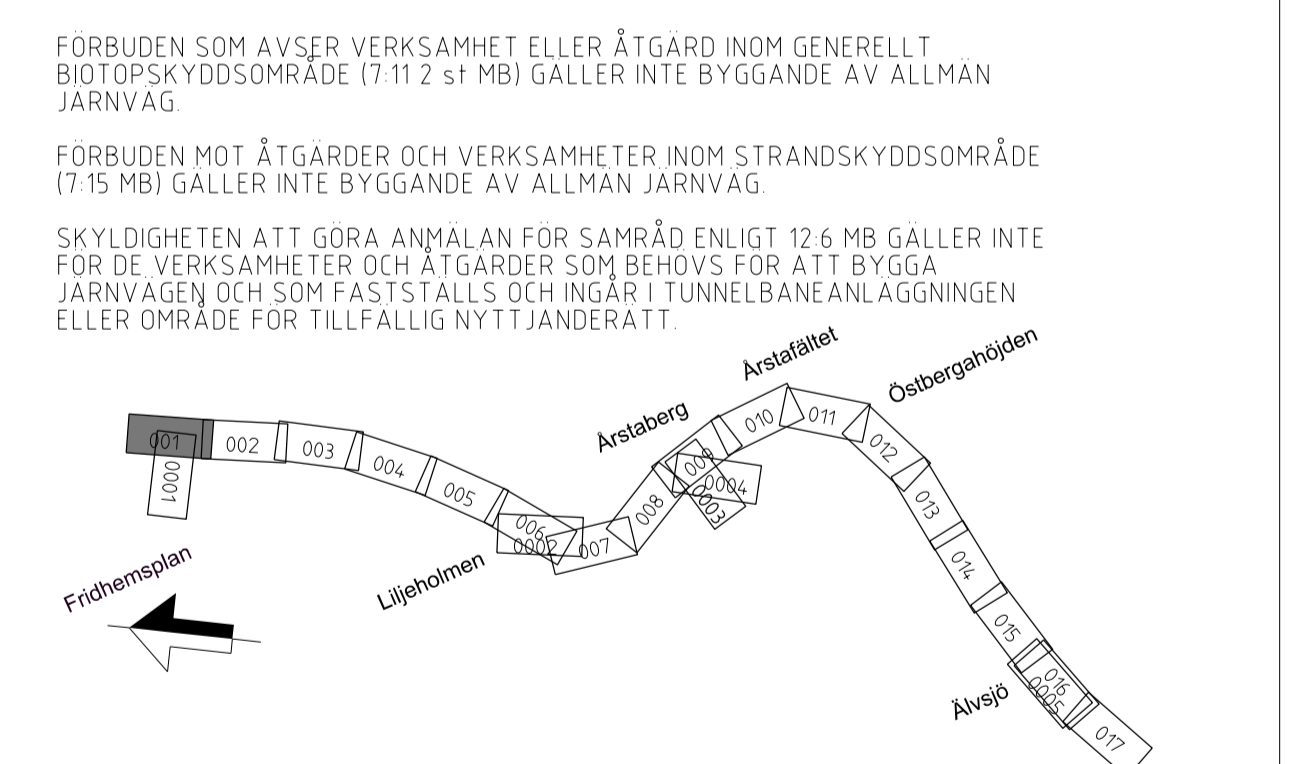
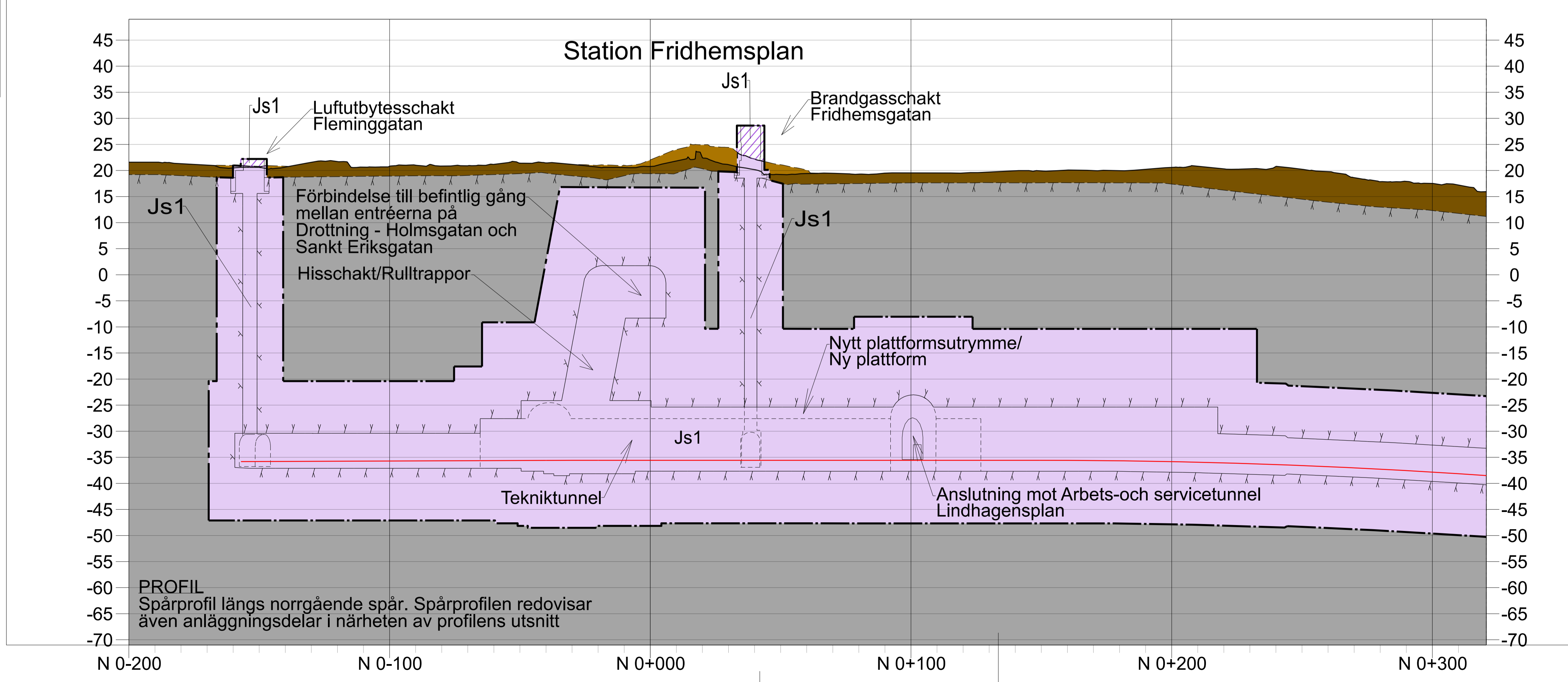


- DATUM GRUNDKARTA: 2024-02-09
 DATUM FASTIGHETSKARTA: 2024-02-09
 KOORDINATSYSTEM: SWEREF 99 18 00: RH2000
- NYTT MARKANSPRÅK**
- GRANS FÖR JÄRNVÄGSPLAN
 - GRANS FÖR TUNNELBANEUTRYMMEN
 - AVGRÄNSNING MELLAN LIKA TYPER AV MARKANSPRÅK
 - NYTT UTRYMME FÖR TUNNELBANA MED TILLHÖRANDE ANLÄGGNINGAR UNDER MARK, SERVICUTSRÄTT
 - NYTT UTRYMME FÖR TUNNELBANA MED TILLHÖRANDE ANLÄGGNINGAR OVAN MARK, SERVICUTSRÄTT
 - NYTT UTRYMME FÖR ANDAMÅL OVAN MARK, SERVICUTSRÄTT
 - NYTT UTRYMME FÖR ANDAMÅL UNDER MARK, SERVICUTSRÄTT
 - NYTT UTRYMME FÖR TUNNELBANANS SKYDDSZON, GEMENSAM MED ANNAN ANLÄGGNINGSSKYDDSZON, SERVICUTSRÄTT
- NYA ANLÄGGNINGAR**
- NY SPÅRLINJE MED LÄNGDMÄTNING FÖR NORRGAENDE SPÅR
 - LANGDMÄTNING ARBETS-/SERVICETUNNEL
 - VAXEL
- ÖVRIGA BETECKNINGAR**
- ILLUSTRATIONSLINJE
 - BEFINTLIG STATION
 - TOLKAD BERGTYTA
 - PROJEKTERAD BERGKONTUR
 - MARKNIVÅ OVAN SPÅR
 - MARKNIVÅ LÅNGS KONSTRUKTIONER UTANFÖR SPÅRMITT
 - JORD/JORD LÅNGS KONSTRUKTIONER UTANFÖR SPÅRMITT
 - BERG
 - VATTEN
- GRUNDKARTANS BETECKNINGAR**
- KVARTERSGRANS/TRAKTGRANS (PLANI) / KONSTRUKTIONER (PROFIL)
 - FASTIGHETSGRANS (PLANI) / SKYDDA KONSTRUKTIONER (PROFIL)
 - GRANS 3D-FASTIGHET
 - SPÅR OVAN MARK
 - KAJ/BRYGGA
 - LEDNINGSRÄTT/SERVICUTSRÄTT
 - GEMENSAMHETSANLÄGGNING
 - BYGGNAD
 - VAG
- FÖRBUDEN SOM AVSER VERKSAMHET ELLER ÅTGÄRD INOM GENERELLT BIOTOPSKYDDSOMRÅDE (7.11 2 st MB) GALLER INTE BYGGANDE AV ALLMÄN JÄRNVAG
- FÖRBUDEN MOT ÅTGÄRDER OCH VERKSAMHETER INOM STRANDSKYDDSOMRÅDE (7.15 MB) GALLER INTE BYGGANDE AV ALLMÄN JÄRNVAG
- SKYLDIGHETEN ATT GÖRA ANMÄLAN FÖR SAMRÅD ENLIGT 12:6 MB GALLER INTE FÖR DE VERKSAMHETER OCH ÅTGÄRDER SOM BEHOVS FÖR ATT BYGGA JÄRNVAGEN OCH SOM FASTSTÄLLS OCH INGÅR I TUNNELBANEANLÄGGNINGEN ELLER OMRADE FÖR TILLFÄLLIG NYTTJÄNDERÄTT.

Den här handlingen och dess innehåll är tillgängliga för allmänheten. För mer information om tillgänglighet och hur du kan hjälpa till, kontakta oss på 08-737 70 00.

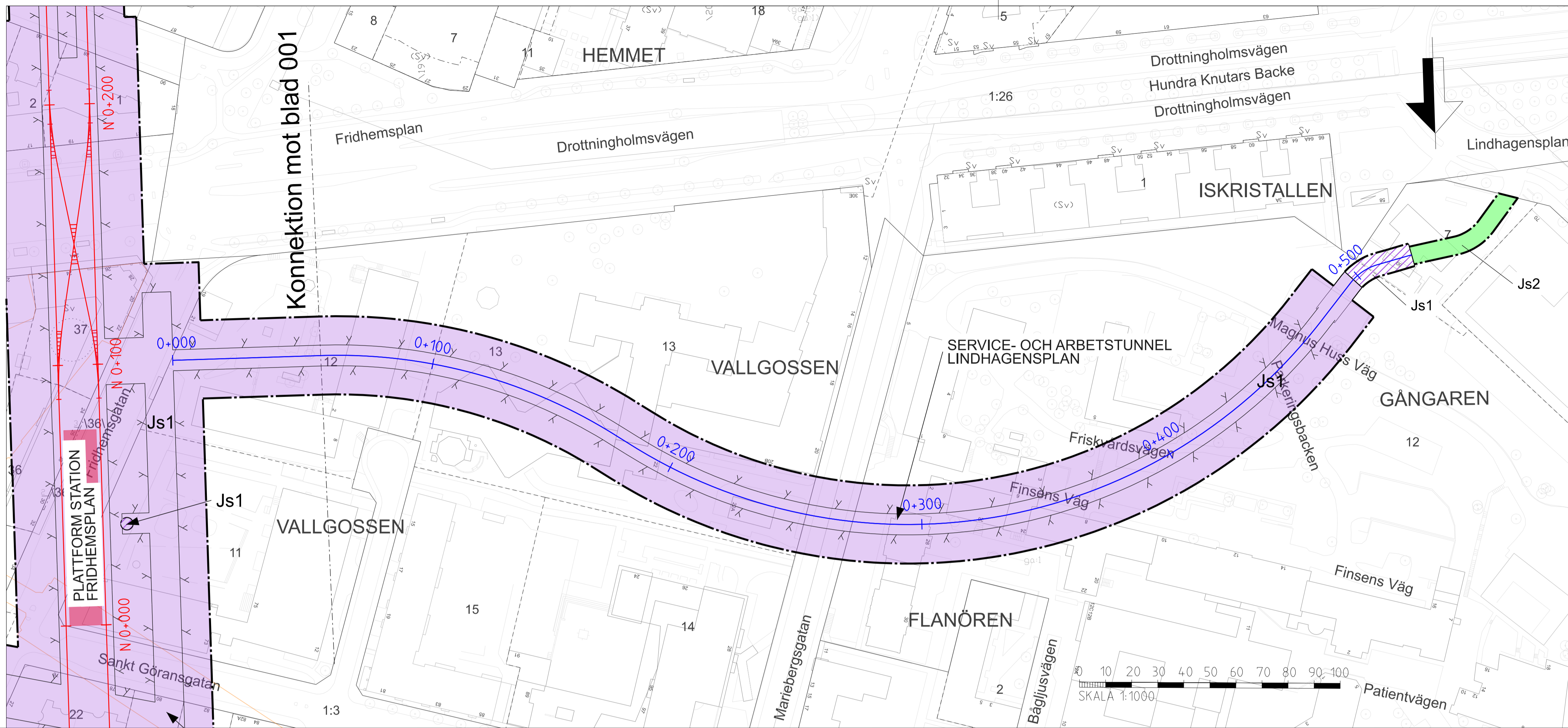


SAMRÅDSHANDLING
2024-05-15

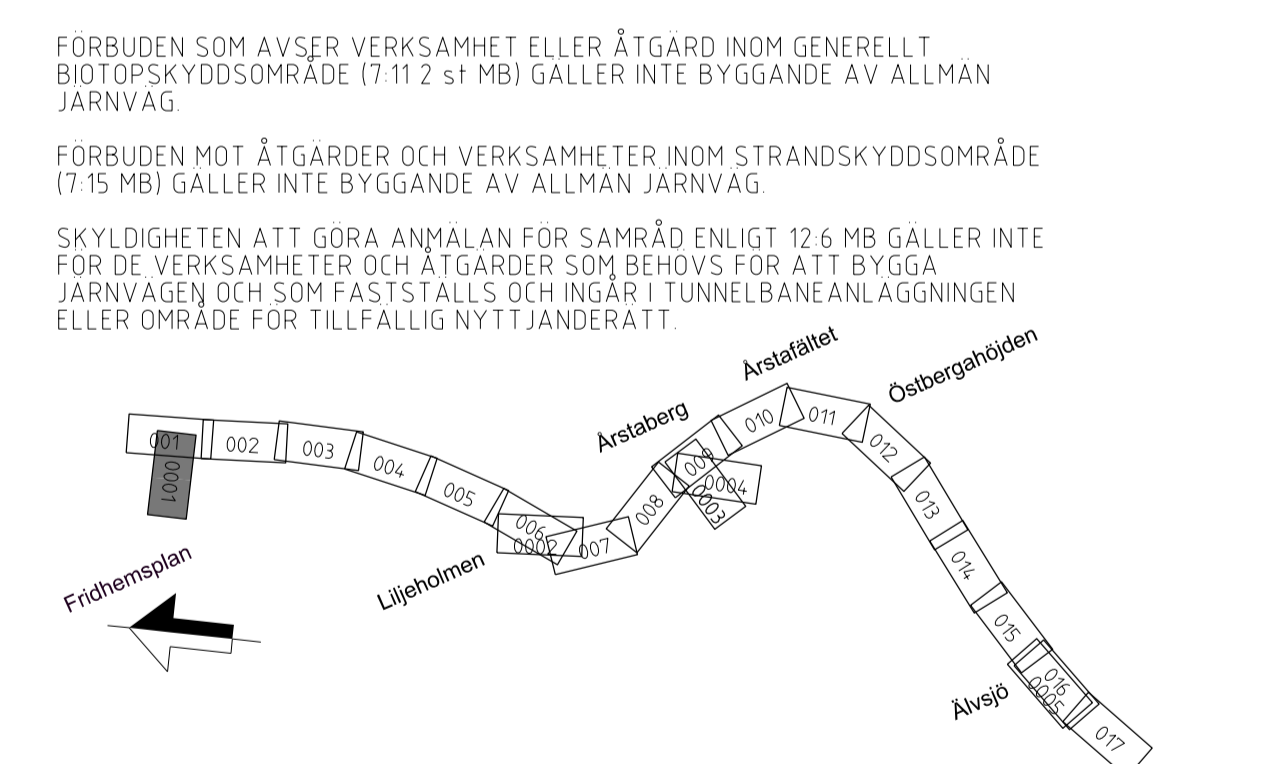
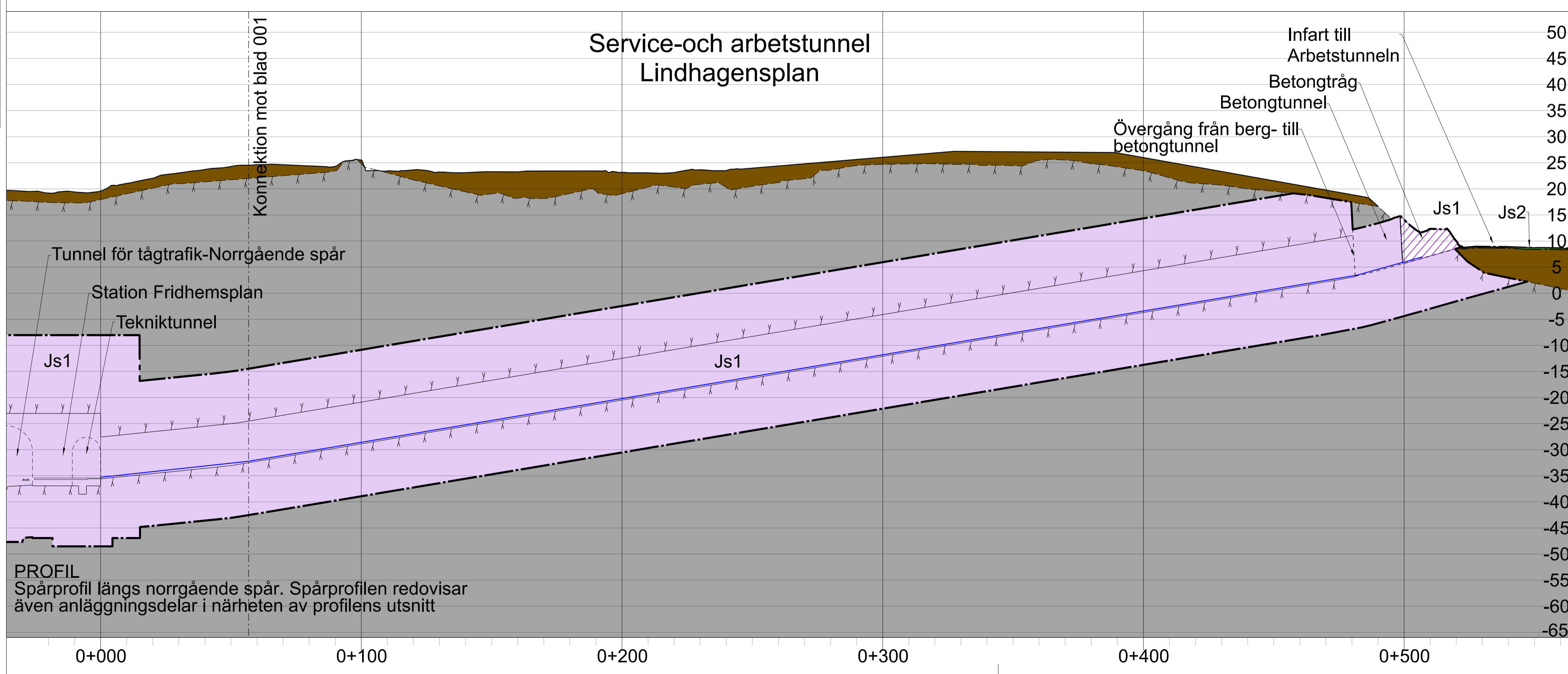
Uppdrag nr 30037317	Handläggare C. Gimström	Rit/Konst T. Lundmark	Rev	Ant	Revidering avser	Sign	Datum
Granskad M. Elliot	Godkänd P. Reiland	JÄRNVÄGSPLAN					
Ort Stockholm	Datum 2024-05-15	Tunnelbana 4 - Gul Fridhemsplan-Älvsjö KM 0-100 - 0+300 Permanent markanspråk Plan och profil					
FUT Handläggare Kajsa Nilsson	Informationssäkerhetsklass K1	Förvaltningsnummer	Format A1	Skala 1:1000			
FUT Granskad Kajsa Nilsson	FUT Godkänd Johan Brantmark	Ritningsnummer M72-X700-ACN-A0140-0X-001	Nästa bl 002	Rev			
FUT Ort Stockholm	Datum 2024-05-15						

Ritningsfil:
Pliktdatum:
Portlad av:

PROFIL
Spårprofil längs norrgående spår. Spårprofilen redovisar även anläggningsdelar i närheten av profilens utsnitt



- DATUM GRUNDKARTA: 2024-02-09
 DATUM FASTIGHETSKARTA: 2024-02-09
 KOORDINATSYSTEM: SWEREF 99 18 00: RH2000
- NYTT MARKANSPRÅK**
- GRANS FÖR JÄRNVÄGSPLAN
 - GRANS FÖR TUNNELBANEUTRYMMEN
 - AVGRÄNSNING MELLAN LIKA TYPER AV MARKANSPRÅK
 - NYTT UTRYMME FÖR TUNNELBANA MED TILLHÖRANDE ANLÄGGNINGAR UNDER MARK, SERVICUTSRÄTT (Js1)
 - NYTT UTRYMME FÖR TUNNELBANA MED TILLHÖRANDE ANLÄGGNINGAR ÖVAN MARK, SERVICUTSRÄTT (Js2)
 - NYTT UTRYMME FÖR ANDAMÅL ÖVAN MARK, SERVICUTSRÄTT (Js3)
 - NYTT UTRYMME FÖR ANDAMÅL UNDER MARK, SERVICUTSRÄTT
 - NYTT UTRYMME FÖR TUNNELBANANS SKYDDSZON, GEMENSAM MED ANNAN ANLÄGGNINGS SKYDDSZON, SERVICUTSRÄTT
- NYA ANLÄGGNINGAR**
- NY SPÅRLINJE MED LÅNGDMÄTNING FÖR NORRGÅENDE SPÅR (N 0+000)
 - LÅNGDMÄTNING ARBETSTUNNEL/SERVICUTUNNEL (0+000)
 - VAXEL
- ÖVRIGA BETECKNINGAR**
- ILLUSTRATIONSLINJE
 - BEFINTLIG STATION
 - TOLKAD BERGTYTA
 - PROJETERAD BERGKONTUR
 - MARKNIVÅ ÖVAN SPÅR
 - MARKNIVÅ LÅNGS KONSTRUKTIONER UTANFÖR SPÅRMITT
 - JORD/JORD LÅNGS KONSTRUKTIONER UTANFÖR SPÅRMITT
 - BERG
 - VATTEN
- GRUNDKARTANS BETECKNINGAR**
- KVARTERSGRANS/TRAKTGRANS (PLANI) / KONSTRUKTIONER (PROFIL)
 - FASTIGHETSGRANS (PLANI) / SKYMDA KONSTRUKTIONER (PROFIL)
 - GRANS 3D-FASTIGHET
 - SPÅR ÖVAN MARK
 - KAJ/BRYGGA
 - LEDNINGSRÄTT/SERVICUTSRÄTT
 - GEMENSAMHETSANLÄGGNING
 - BYGGNAD
 - VÄG
- FORBUDEN SOM AVSER VERKSAMHET ELLER ÅTGÄRD INOM GENERELLT BIOTOPSKYDDSMÅRÅDE (7:11 2 sF MB) GALLER INTE BYGGANDE AV ALLMAN JÄRNVÄG**
- FORBUDEN MOT ÅTGÄRDER OCH VERKSAMHETER INOM STRANDSKYDDSMÅRÅDE (7:15 MB) GALLER INTE BYGGANDE AV ALLMAN JÄRNVÄG**
- SKYLDIGHETEN ATT GÖRA ANMÄLAN FÖR SAMRÅD ENLIGT 12:6 MB GALLER INTE FÖR DE VERKSAMHETER OCH ÅTGÄRDER SOM BEHOVS FÖR ATT BYGGA JÄRNVÄGEN OCH SOM FASTSTÄLLS OCH INGÅR I TUNNELBANEANLÄGGNINGEN ELLER OMRÅDE FÖR TILLFÄLLIG NYTTJÄNDERATT.**



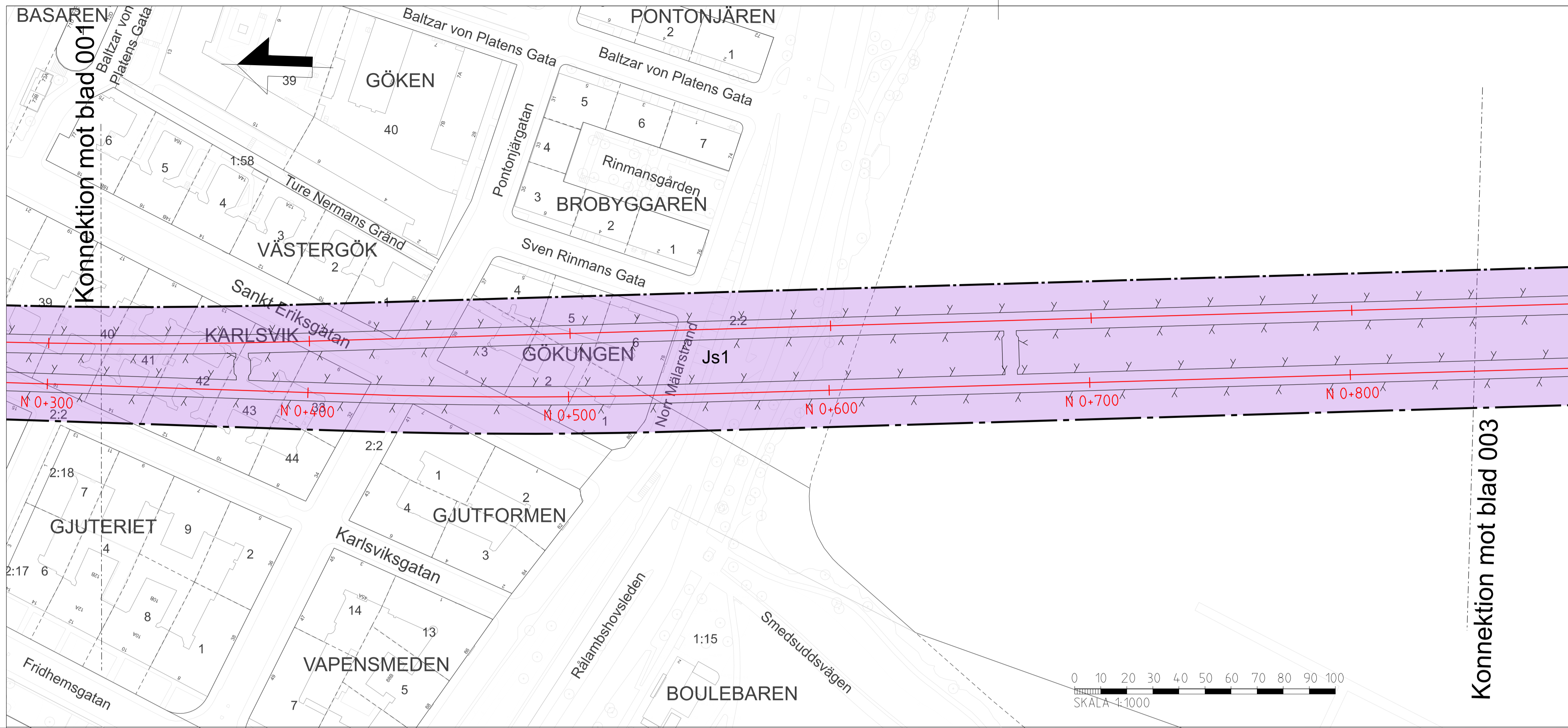
SAMRÅDSHANDLING
2024-05-15

		Uppdrag nr 30037317	Handläggare C. Gimström	Rit/Konst T. Lundmark	Rev	Ant	Revidering avser	Sign
Granskad M. Elliot	Godkänd P. Reiland	JÄRNVÄGSPLAN Tunnelbana 4 - Gul Fridhemsplan-Älvsjö KM 0+00 - 0+500 Permanent markanspråk Plan och profil						
Ort Stockholm	Datum 2024-05-15							
FUT Handläggare Kajsa Nilsson	Informationssäkerhetsklass K1	Förvaltningsnummer	Format A1	Skala 1:1000				
FUT Granskad Kajsa Nilsson	FUT Godkänd Johan Brantmark	Nästa bl 0002						
FUT Ort Stockholm	Datum 2024-05-15	Ritningsnummer M72-X700-ACN-A0140-0X-0001						

PROFIL
 Spårprofil längs norrgående spår. Spårprofilen redovisar även anläggningsdelar i närheten av profilens utsnitt

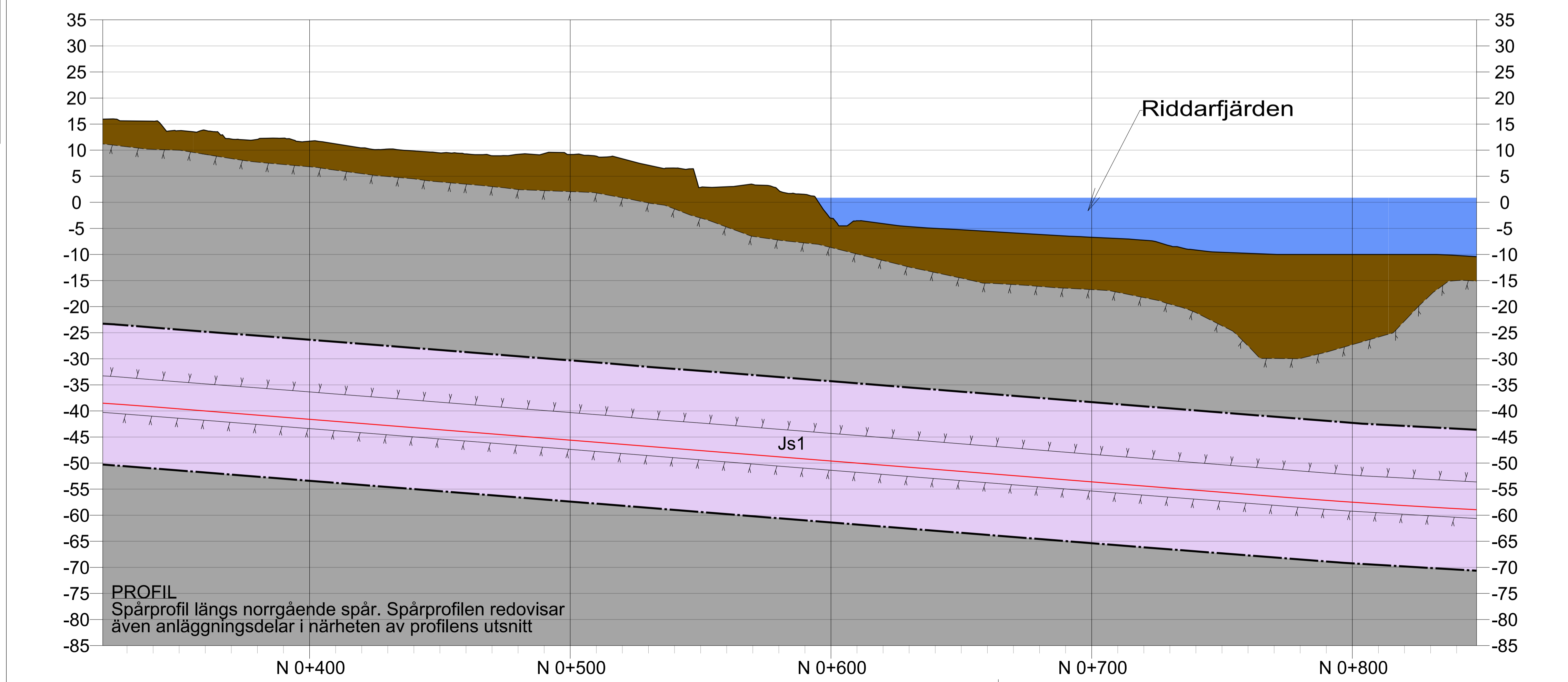
Denna handling och tillhörande ritning är tillhörande AB Stockholm. Lovstatliga bestämmelser för att inte användas, delvis obehöriga eller för andra ändamål. Förbehåll för tekniska ändringar och förbehåll för tekniska ändringar.

Ritningsfil:
SDATES
SUSERS
Prittag av:



- NYTT MARKANSPRÅK**
- GRANS FÖR JÄRNVÄGSPLAN
 - GRANS FÖR TUNNELBANEUTRYMMEN
 - AVGRÄNSNING MELLAN OLIKA TYPER AV MARKANSPRÅK
 - Js1** NYTT UTRYMME FÖR TUNNELBANA MED TILLHÖRANDE ANLÄGGNINGAR UNDER MARK, SERVICUTSRÄTT
 - Js1** NYTT UTRYMME FÖR TUNNELBANA MED TILLHÖRANDE ANLÄGGNINGAR OVAN MARK, SERVICUTSRÄTT
 - Js2** NYTT UTRYMME FÖR ANDAMÅL OVAN MARK, SERVICUTSRÄTT
 - Js2** NYTT UTRYMME FÖR ANDAMÅL UNDER MARK, SERVICUTSRÄTT
 - Js3** NYTT UTRYMME FÖR TUNNELBANANS SKYDDSZON, GEMENSAM MED ANNAN ANLÄGGNINGS SKYDDSZON, SERVICUTSRÄTT
- NYA ANLÄGGNINGAR**
- N 0+000** NY SPÅRLINJE MED LÅNGDMÄTNING FÖR NORRGAENDE SPÅR
 - 0+000** LÅNGDMÄTNING ARBETS/TUNNEL/SERVICUTUNNEL
 - VAXEL
- ÖVRIGA BETECKNINGAR**
- ILLUSTRATIONSLINJE
 - BEFINTLIG STATION
 - TOLKAD BERGyta
 - PROJEKTERAD BERGKONTUR
 - MARKNIVÅ OVAN SPÅR
 - MARKNIVÅ LÅNGS KONSTRUKTIONER UTANFÖR SPÅRMITT
 - JORD/JORD LÅNGS KONSTRUKTIONER UTANFÖR SPÅRMITT
 - BERG
 - VATTEN
- GRUNDKARTANS BETECKNINGAR**
- KVARTERSGRANS/TRAKTGRANS (PLANI) / KONSTRUKTIONER (PROFIL)
 - FASTIGHETSGRANS (PLANI) / SKYMDA KONSTRUKTIONER (PROFIL)
 - GRANS 3D-FASTIGHET
 - SPÅR OVAN MARK
 - KAJ/BRYGGA
 - LEDNINGSRÄTT/SERVICUTSRÄTT
 - ga GEMENSAMHETSANLÄGGNING
 - BYGGNAD
 - VAG

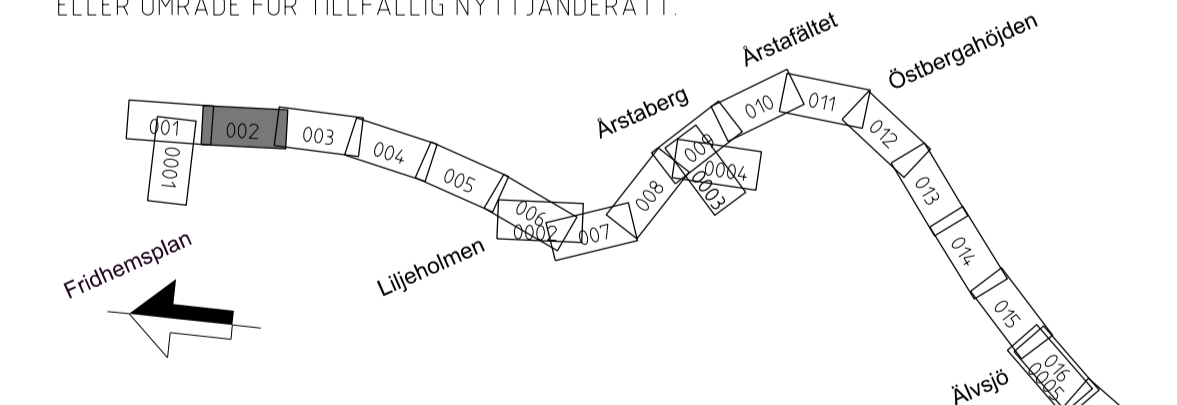
Denna handling och tillhörande planer är tillgängliga för allmänheten. För mer information om tillgänglighet och för att inte användas, se tillgänglighetsplanen eller kontakta kundtjänsten. Detta är en sammanfattning av den tekniska lösningen och ska inte användas som grund för beslut om byggande.



FÖRBUDEN SOM AVSER VERKSAMHET ELLER ÅTGÄRD INOM GENERELLT BIOTOPSKYDDSOMRÅDE (7:11 2 § MB) GÄLLER INTE BYGGANDE AV ALLMÄN JÄRNVAG

FÖRBUDEN MOT ÅTGÄRDER OCH VERKSAMHETER INOM STRANDSKYDDSOMRÅDE (7:15 MB) GÄLLER INTE BYGGANDE AV ALLMÄN JÄRNVAG

SKYLDIGHETEN ATT GÖRA ANMÄLAN FÖR SAMRÅD ENLIGT 12:6 MB GÄLLER INTE FÖR DE VERKSAMHETER OCH ÅTGÄRDER SOM BEHOVS FÖR ATT BYGGA JÄRNVAGEN OCH SOM FASTSTÄLLS OCH INGÅR I TUNNELBANEANLÄGGNINGEN ELLER OMRADE FÖR TILLFÄLLIG NYTTJÄNDERATT.

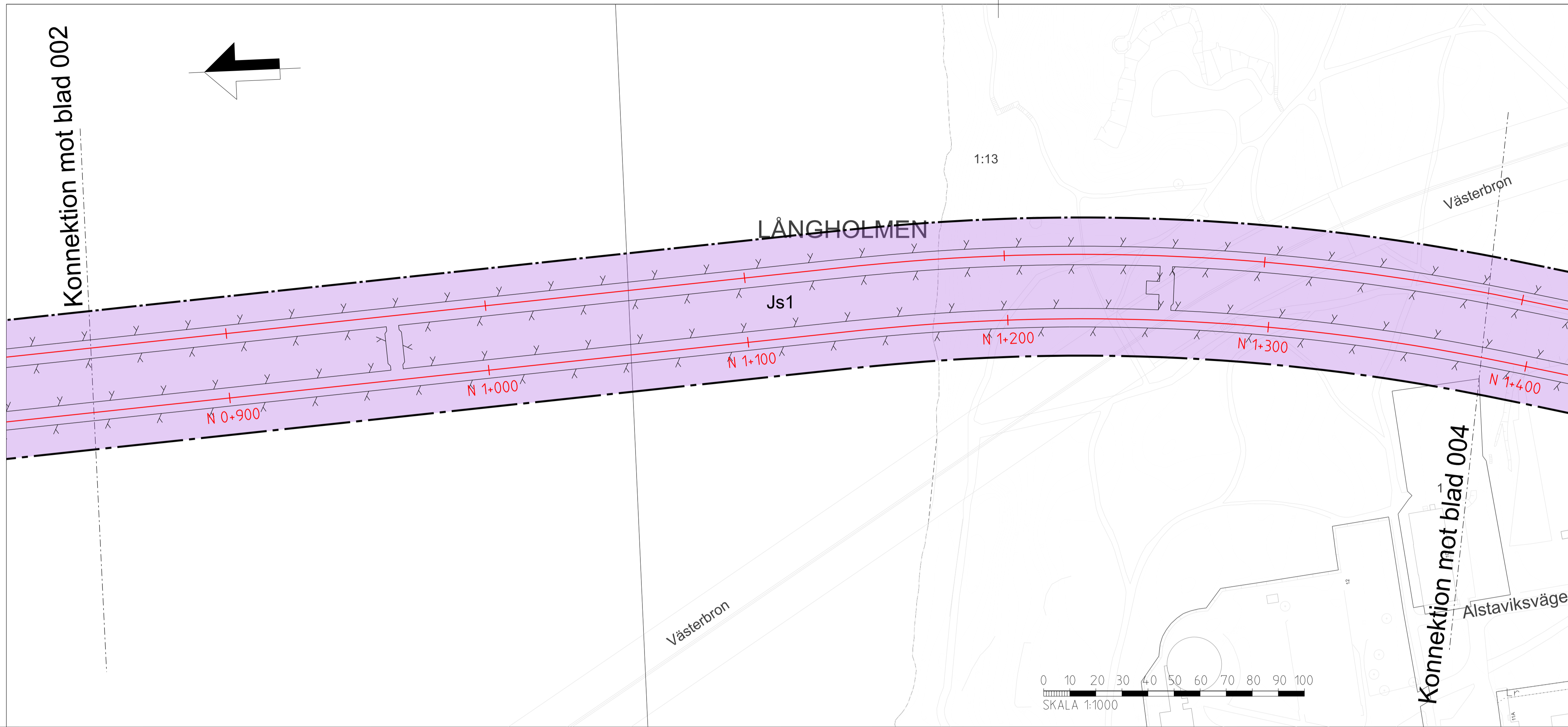
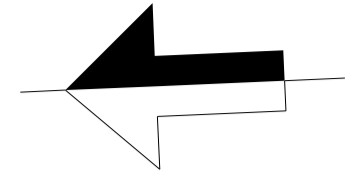


SAMRÅDSHANDLING
2024-05-15

SWECO							
Uppdrag nr 30037317	Handläggare C. Gimström	Rit/Konst T. Lundmark	Rev	Ant	Revidering avser	Sign	Datum
Granskad M. Elliot	Godkänd P. Reiland	JÄRNVÄGSPLAN					
Ort Stockholm	Datum 2024-05-15	Tunnelbana 4 - Gul Fridhemsgatan-Älvsjö KM 00+300 - 00+800 Permanent markanspråk Plan och profil					
FUT Handläggare Kajsa Nilsson	Informationssäkerhetsklass K1	Förvaltningsnummer	Format A1	Skala 1:1000			
FUT Granskad Kajsa Nilsson	FUT Godkänd Johan Brantmark	Formalnummer		Nästa bl 003			
FUT Ort Stockholm	Datum 2024-05-15	Ritningsnummer M72-X700-ACN-A0140-0X-002					

Ritningsfil:
Planfil:
Sida:
Sida:

Konnection mot blad 002



NYTT MARKANSPRÅK

- GRANS FÖR JÄRNVÄGSPLAN
- GRANS FÖR TUNNELBANEUTRYMMEN
- AVGRÄNSNING MELLAN LIKA TYPER AV MARKANSPRÅK
- Js1** NYTT UTRYMME FÖR TUNNELBANA MED TILLHÖRANDE ANLÄGGNINGAR UNDER MARK, SERVICUTSRÄTT
- Js1** NYTT UTRYMME FÖR TUNNELBANA MED TILLHÖRANDE ANLÄGGNINGAR OVAN MARK, SERVICUTSRÄTT
- Js2** NYTT UTRYMME FÖR ANDAMÅL OVAN MARK, SERVICUTSRÄTT
- Js2** NYTT UTRYMME FÖR ANDAMÅL UNDER MARK, SERVICUTSRÄTT
- Js3** NYTT UTRYMME FÖR TUNNELBANANS SKYDDSZON, GEMENSAM MED ANNAN ANLÄGGNINGSKYDDSZON, SERVICUTSRÄTT

NYA ANLÄGGNINGAR

- N 0+000** NY SPÅRLINJE MED LÅNGDMÄTNING FÖR NORRGÅENDE SPÅR
- 0+000** LÅNGDMÄTNING ARBETS- / SERVICE-TUNNEL
- VAXEL

ÖVRIGA BETECKNINGAR

- ILLUSTRATIONSLINJE
- BEFINTLIG STATION
- TOLKAD BERGTYA
- PROJEKTERAD BERGKONTUR
- MARKNIVÅ OVAN SPÅR
- MARKNIVÅ LÅNGS KONSTRUKTIONER UTANFÖR SPÅRMITT
- JORD / JORD LÅNGS KONSTRUKTIONER UTANFÖR SPÅRMITT
- BERG
- VATTEN

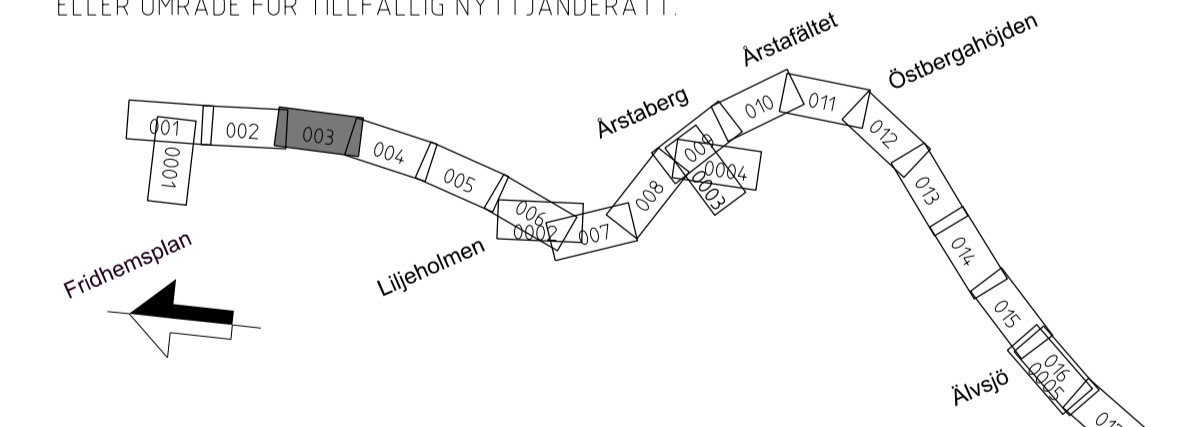
GRUNDKARTANS BETECKNINGAR

- KVARTERSGRANS / TRAKTGRANS (PLANI) / KONSTRUKTIONER (PROFIL)
- FASTIGHETSGRANS (PLANI) / SKYMDA KONSTRUKTIONER (PROFIL)
- GRANS 3D-FASTIGHET
- SPÅR OVAN MARK
- KAJ / BRYGGA
- LEDNINGSRÄTT / SERVICUTSRÄTT
- GEMENSAMHETSANLÄGGNING
- BYGGNAD
- VÄG

FÖRBUDEN SOM AVSER VERKSAMHET ELLER ÅTGÄRD INOM GENERELLT BIOTOPSKYDDSOmrÅDE (7.11 2 st MB) GÄLLER INTE BYGGANDE AV ALLMÄN JÄRNVÄG

FÖRBUDEN MOT ÅTGÄRDER OCH VERKSAMHETER INOM STRANDSKYDDSOmrÅDE (7.15 MB) GÄLLER INTE BYGGANDE AV ALLMÄN JÄRNVÄG

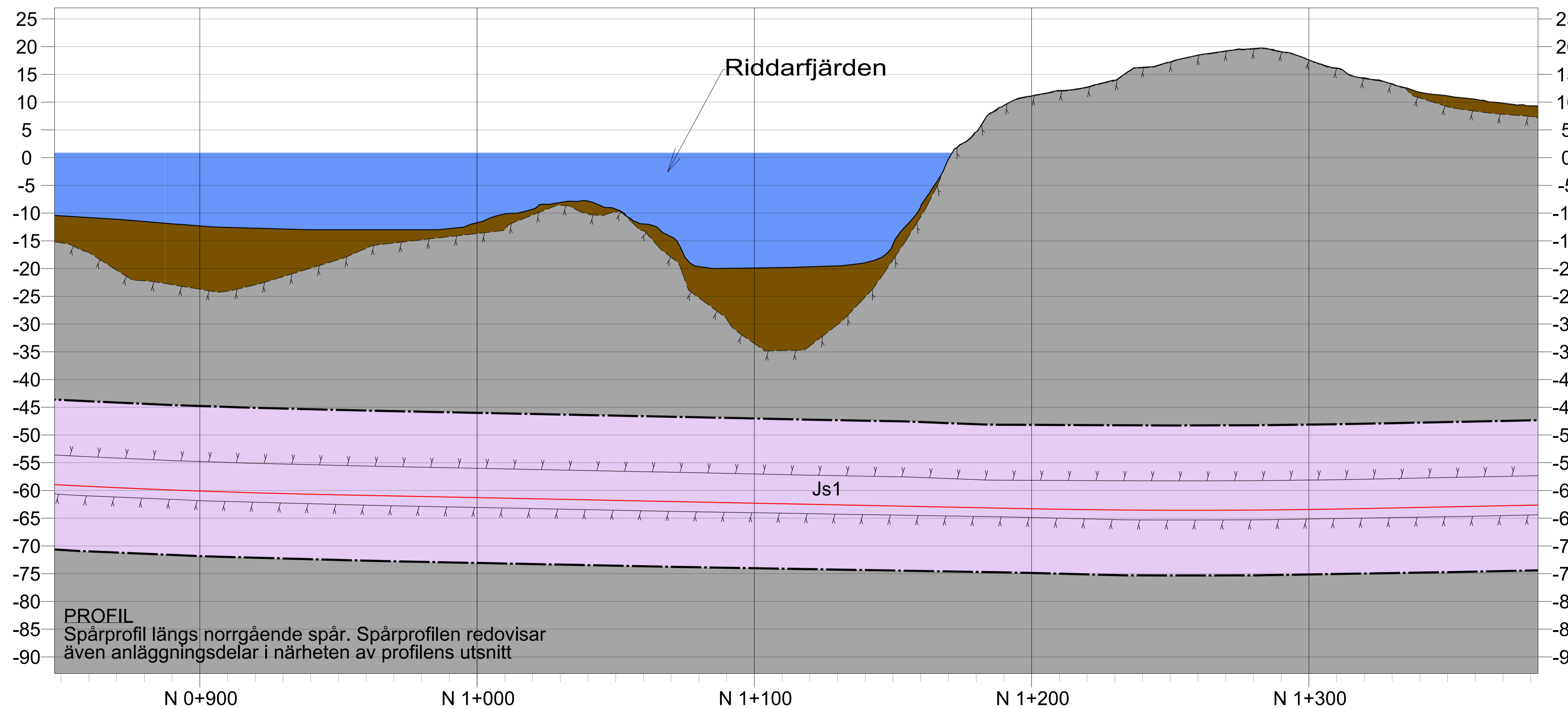
SKYLDIGHETEN ATT GÖRA ANMÄLAN FÖR SAMRÅD ENLIGT 12.6 MB GÄLLER INTE FÖR DE VERKSAMHETER OCH ÅTGÄRDER SOM BEHOVS FÖR ATT BYGGA JÄRNVÄGEN OCH SOM FASTSTÄLLS OCH INGÅR I TUNNELBANEANLÄGGNINGEN ELLER OmRÅDE FÖR TILLFÄLLIG NYTTJÄNDERÄTT.



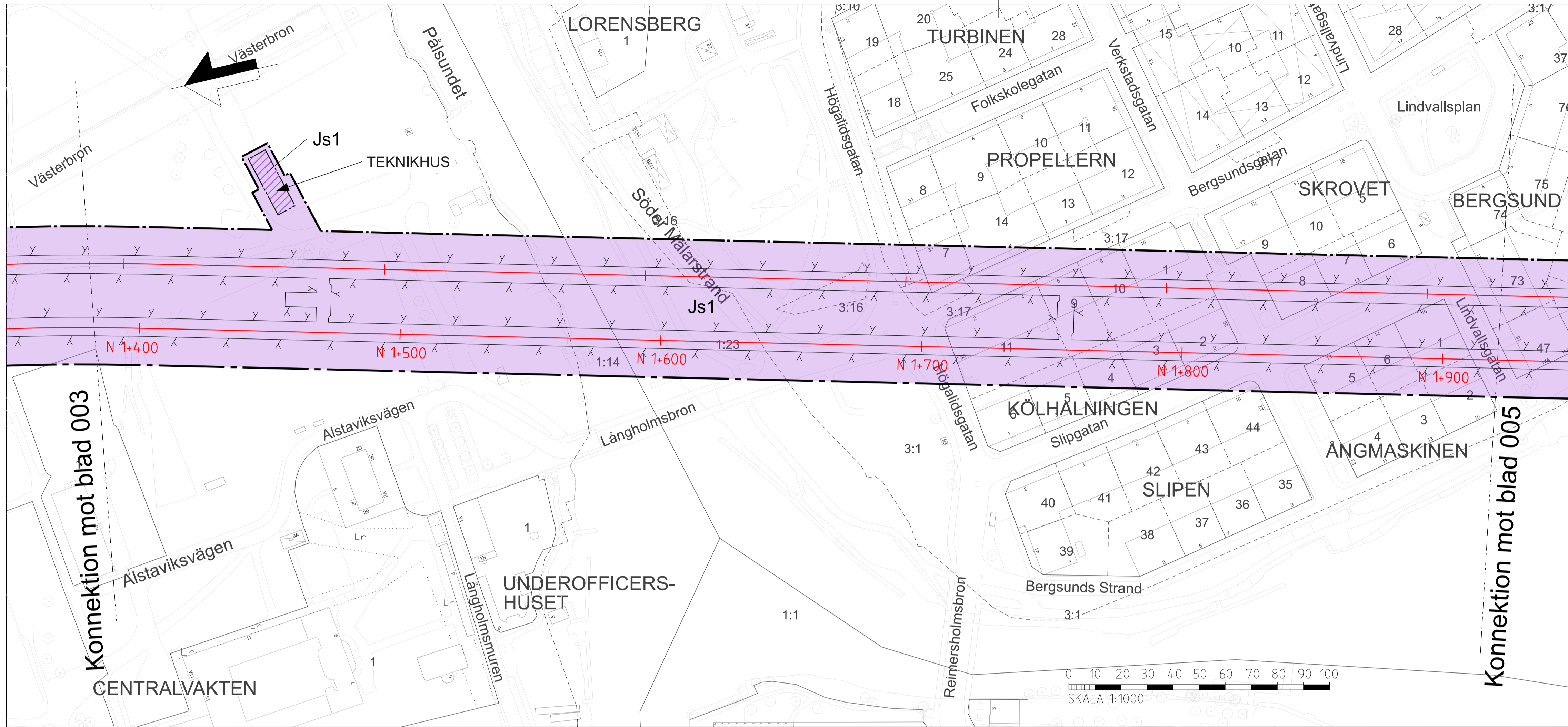
SAMRÅDSHANDLING
2024-05-15

Uppdrag nr 30037317	Handläggare C. Gimström	Rit/Konst T. Lundmark	Rev	Ant	Revidering avser	Sign	Datum
Granskad M. Elliot	Godkänd P. Reiland	JÄRNVÄGSPLAN					
Ort Stockholm	Datum 2024-05-15	Tunnelbana 4 - Gul Fridhemsplan-Älvsjö KM 0+800 - 1+400 Permanent markanspråk Plan och profil					
FUT Handläggare Kajsa Nilsson	Informationssäkerhetsklass K1	Förvaltningsnummer	Format A1	Skala 1:1000			
FUT Granskad Kajsa Nilsson	FUT Godkänd Johan Brantmark	Ritningsnummer M72-X700-ACN-A0140-0X-003	Nästa bl 004	Rev			
FUT Ort Stockholm	Datum 2024-05-15						

Denna handling och dess innehåll är tillgängligt för allmänheten. För mer information om tillgänglighet eller för att anmäla ett fel, kontakta oss på 08-737 73 73. Detta dokument är ett tekniskt dokument och ska inte användas som grund för beslut utan för tekniska medel.

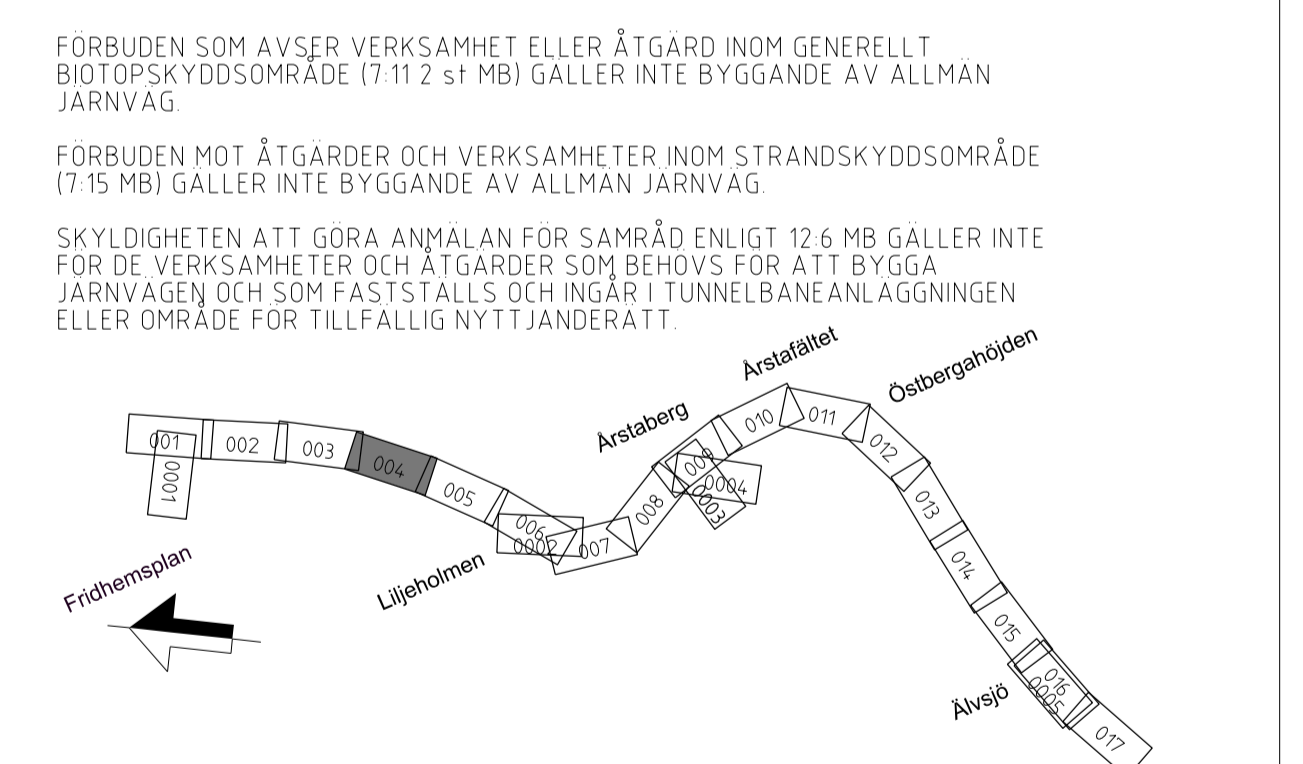
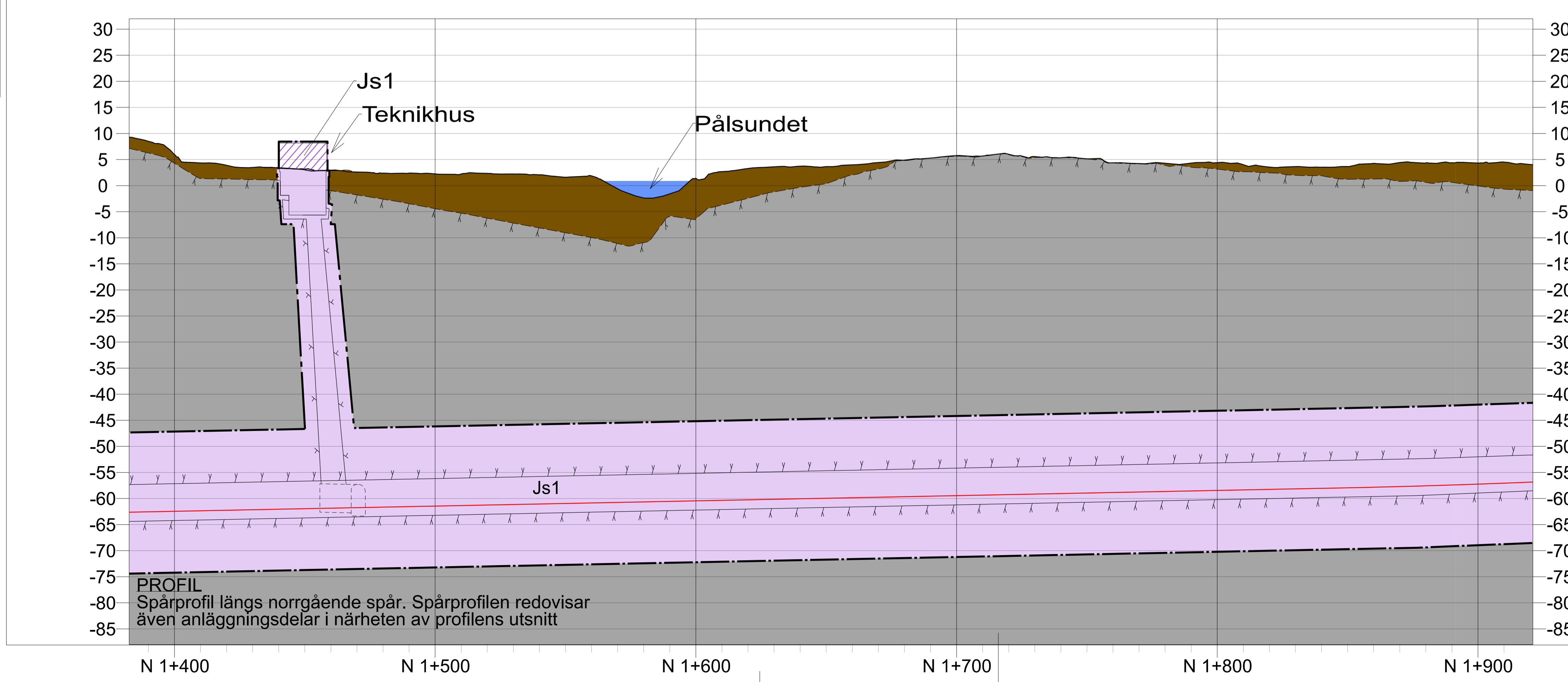


PROFIL
Spårprofil längs norrgående spår. Spårprofilen redovisar även anläggningsdelar i närheten av profilens utsnitt



- DATUM GRUNDKARTA: 2024-02-09
 DATUM FASTIGHETSKARTA: 2024-02-09
 KOORDINATSYSTEM: SWEREF 99 18 00: RH2000
- NYTT MARKANSPRÅK**
- GRANS FÖR JÄRNVÄGSPLAN
 - GRANS FÖR TUNNELBANEUTRYMMEN
 - AVGRÄNSNING MELLAN OLIKA TYPER AV MARKANSPRÅK
 - Js1** NYTT UTRYMME FÖR TUNNELBANA MED TILLHÖRANDE ANLÄGGNINGAR UNDER MARK, SERVICUTSRÄTT
 - Js1** NYTT UTRYMME FÖR TUNNELBANA MED TILLHÖRANDE ANLÄGGNINGAR OVAN MARK, SERVICUTSRÄTT
 - Js2** NYTT UTRYMME FÖR ANDAMÅL OVAN MARK, SERVICUTSRÄTT
 - Js2** NYTT UTRYMME FÖR ANDAMÅL UNDER MARK, SERVICUTSRÄTT
 - Js3** NYTT UTRYMME FÖR TUNNELBANANS SKYDDSZON, GEMENSAM MED ANNAN ANLÄGGINGS SKYDDSZON, SERVICUTSRÄTT
- NYA ANLÄGGNINGAR**
- N 0+000** NY SPÅRLINJE MED LÅNGDMÄTNING FÖR NORRGAENDE SPÅR
 - 0+000** LÅNGDMÄTNING ARBETSTUNNEL/SERVICETUNNEL
 - VAXEL**
- ÖVRIGA BETECKNINGAR**
- ILLUSTRATIONSLINJE
 - BEFINTLIG STATION
 - TOLKAD BERGYTA
 - PROJEKTERAD BERGKONTUR
 - MARKNIVÅ OVAN SPÅR
 - MARKNIVÅ LÅNGS KONSTRUKTIONER UTANFÖR SPÅRMITT
 - JORD/JORD LÅNGS KONSTRUKTIONER UTANFÖR SPÅRMITT
 - BERG
 - VATTEN
- GRUNDKARTANS BETECKNINGAR**
- KVARTERSGRANS/TRAKTGRANS (PLANI) / KONSTRUKTIONER (PROFIL)
 - FASTIGHETSGRANS (PLANI) / SKYMDA KONSTRUKTIONER (PROFIL)
 - GRANS 3D-FASTIGHET
 - SPÅR OVAN MARK
 - KAJ/BRYGGA
 - LEDNINGSRÄTT/SERVICUTSRÄTT
 - ga GEMENSAMHETSANLÄGGNING
 - BYGGNAD
 - VÄG
- FORBUDEN SOM AVSER VERKSAMHET ELLER ÅTGÄRD INOM GENERELLT BIOTOPSKYDDSRÅDE (7.11 2 st MB) GALLER INTE BYGGANDE AV ALLMÄN JÄRNVÄG
- FORBUDEN MOT ÅTGÄRDER OCH VERKSAMHETER INOM STRANDSKYDDSRÅDE (7.15 MB) GALLER INTE BYGGANDE AV ALLMÄN JÄRNVÄG
- SKYLDIGHETEN ATT GÖRA ANMÄLAN FÖR SAMRÅD ENLIGT 12.6 MB GALLER INTE FÖR DE VERKSAMHETER OCH ÅTGÄRDER SOM BEHOVS FÖR ATT BYGGA JÄRNVÄGEN OCH SOM FASTSTÄLLS OCH INGÅR I TUNNELBANEANLÄGGNINGEN ELLER OMRÅDE FÖR TILLFÄLLIG NYTTJÄNDERATT.

Den här handlingen och dess innehåll är tillgängligt för allmänheten. För mer information om tillgänglighet och hur du kan bidra till förbättringar, kontakta oss på 08-737 37 37.

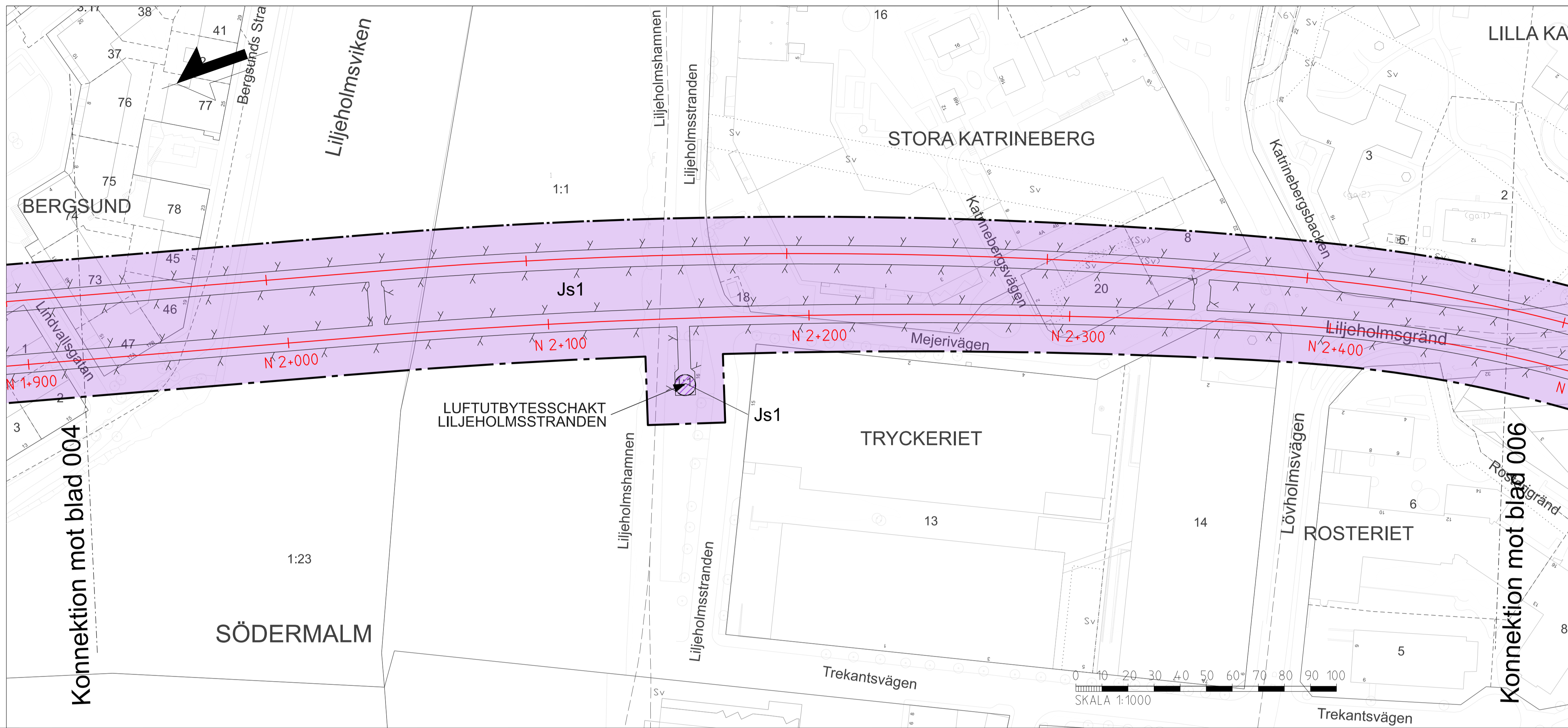


SAMRÅDSHANDLING
2024-05-15

SWECO									
Uppdrag nr 30037317	Handläggare C. Gimström	Rit/Konst T. Lundmark	Rev	Ant	Revidering avser	Sign	Datum		
Granskad M. Elliot	Godkänd P. Reiland	Datum 2024-05-15	JÄRNVÄGSPLAN						
Ort Stockholm	Region Stockholm		Tunnelbana 4 - Gul Fridhemsplan-Älvsjö KM 1+400 - 1+900 Permanenta markanspråk Plan och profil						
FUT Handläggare Kajsa Nilsson	Informationssäkerhetsklass K1	FUT Godkänd Johan Brantmark	Förvaltningsnummer	Format A1	Skala 1:1000				
FUT Ort Stockholm	Datum 2024-05-15	Ritningsnummer M72-X700-ACN-A0140-0X-004	Nästa bl 005						

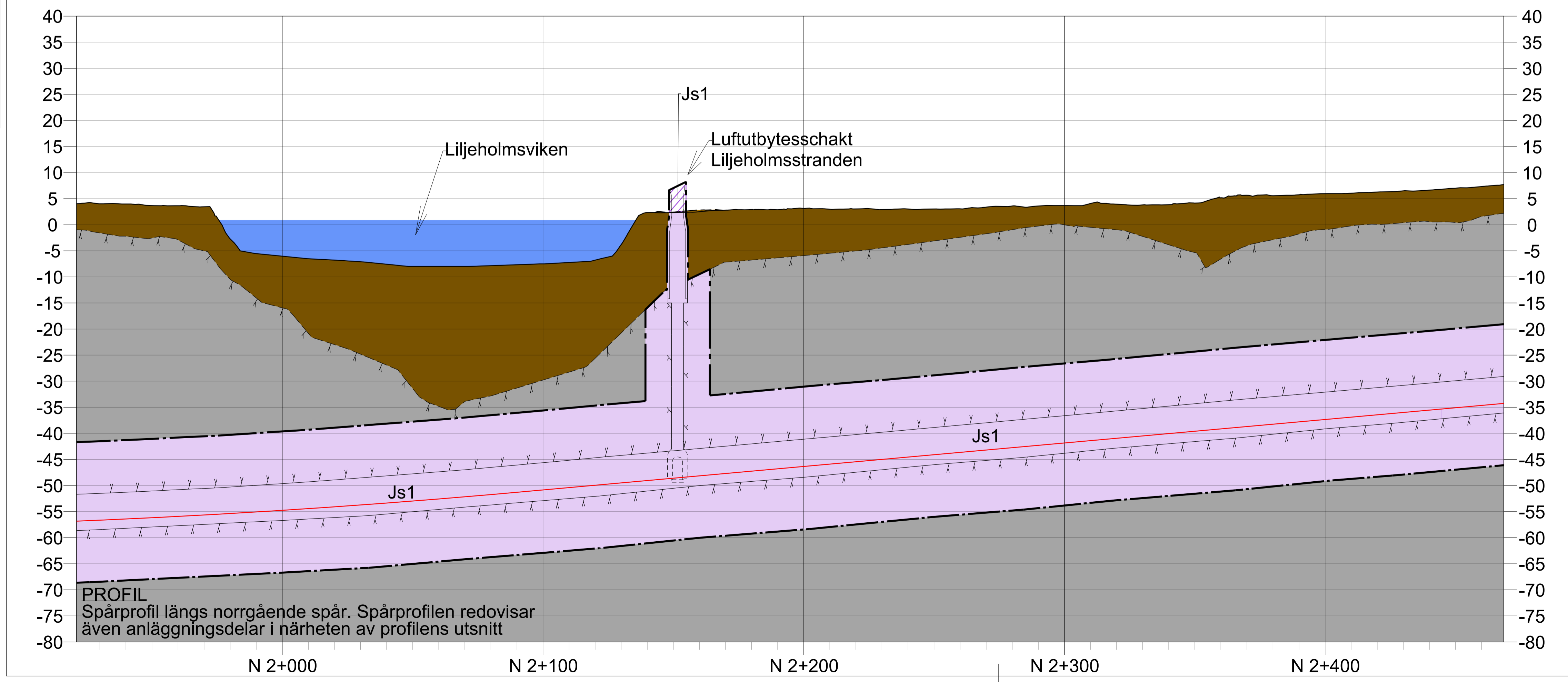
PROFIL
Spårprofil längs norrgående spår. Spårprofilen redovisar även anläggningsdelar i närheten av profilens utsnitt

Ritningsfil:
Pliktdatum:
Pliktad av:



- NYTT MARKANSPRÅK**
- GRANS FÖR JÄRNVÄGSPLAN
 - GRANS FÖR TUNNELBANEUTRYMMEN
 - AVGRÄNSNING MELLAN OLIKA TYPER AV MARKANSPRÅK
 - Js1** NYTT UTRYMME FÖR TUNNELBANA MED TILLHÖRANDE ANLÄGGNINGAR UNDER MARK, SERVICUTSRÄTT
 - Js1** NYTT UTRYMME FÖR TUNNELBANA MED TILLHÖRANDE ANLÄGGNINGAR OVAN MARK, SERVICUTSRÄTT
 - Js2** NYTT UTRYMME FÖR ANDAMÅL OVAN MARK, SERVICUTSRÄTT
 - Js2** NYTT UTRYMME FÖR ANDAMÅL UNDER MARK, SERVICUTSRÄTT
 - Js3** NYTT UTRYMME FÖR TUNNELBANANS SKYDDSZON, GEMENSAM MED ANNAN ANLÄGGNINGSKYDDSZON, SERVICUTSRÄTT
- NYA ANLÄGGNINGAR**
- N 0+000** NY SPÅRLINJE MED LÅNGDMÄTNING FÖR NORRGAENDE SPÅR
 - 0+000** LÅNGDMÄTNING ARBETSTUNNEL/SERVICUTUNNEL
 - VAXEL
- ÖVRIGA BETECKNINGAR**
- ILLUSTRATIONSLINJE
 - BEFINTLIG STATION
 - TOLKAD BERGTYTA
 - PROJEKTERAD BERGKONTUR
 - MARKNIVÅ OVAN SPÅR
 - MARKNIVÅ LÅNGS KONSTRUKTIONER UTANFÖR SPÅRMITT
 - JORD/JORD LÅNGS KONSTRUKTIONER UTANFÖR SPÅRMITT
 - BERG
 - VATTEN
- GRUNDKARTANS BETECKNINGAR**
- KVARTERSGRANS/TRAKTGRANS (PLANI) / KONSTRUKTIONER (PROFIL)
 - FASTIGHETSGRANS (PLANI) / SKYDDA KONSTRUKTIONER (PROFIL)
 - GRANS 3D-FASTIGHET
 - SPÅR OVAN MARK
 - KAJ/BRYGGA
 - LEDNINGSRÄTT/SERVICUTSRÄTT
 - ga GEMENSAMHETSANLÄGGNING
 - BYGGNAD
 - VAG

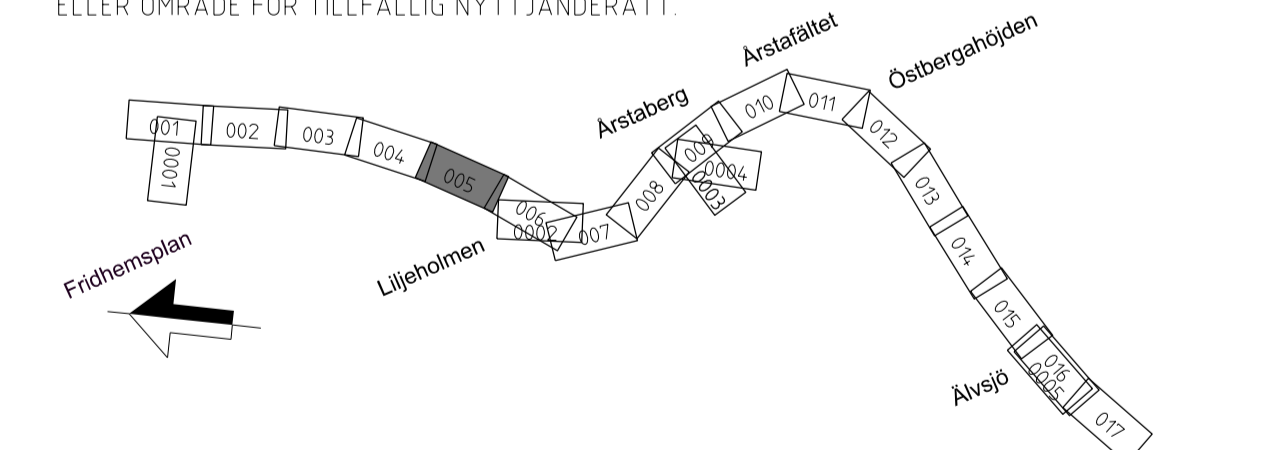
Den här plan och profil är utarbetad av SWECO och är avsedd för användning i samband med projekteringen av järnvägsplan och profil. För ytterligare information, se SWECO:s webbplats eller kontakta projekteringsledaren.



FÖRBUDEN SOM AVSER VERKSAMHET ELLER ÅTGÄRD INOM GENERELLT BIOTOPSKYDDSOmrÅDE (7:11 2 st MB) GÄLLER INTE BYGGANDE AV ALLMÄN JÄRNVAG

FÖRBUDEN MOT ÅTGÄRDER OCH VERKSAMHETER INOM STRANDSKYDDSOmrÅDE (7:15 MB) GÄLLER INTE BYGGANDE AV ALLMÄN JÄRNVAG

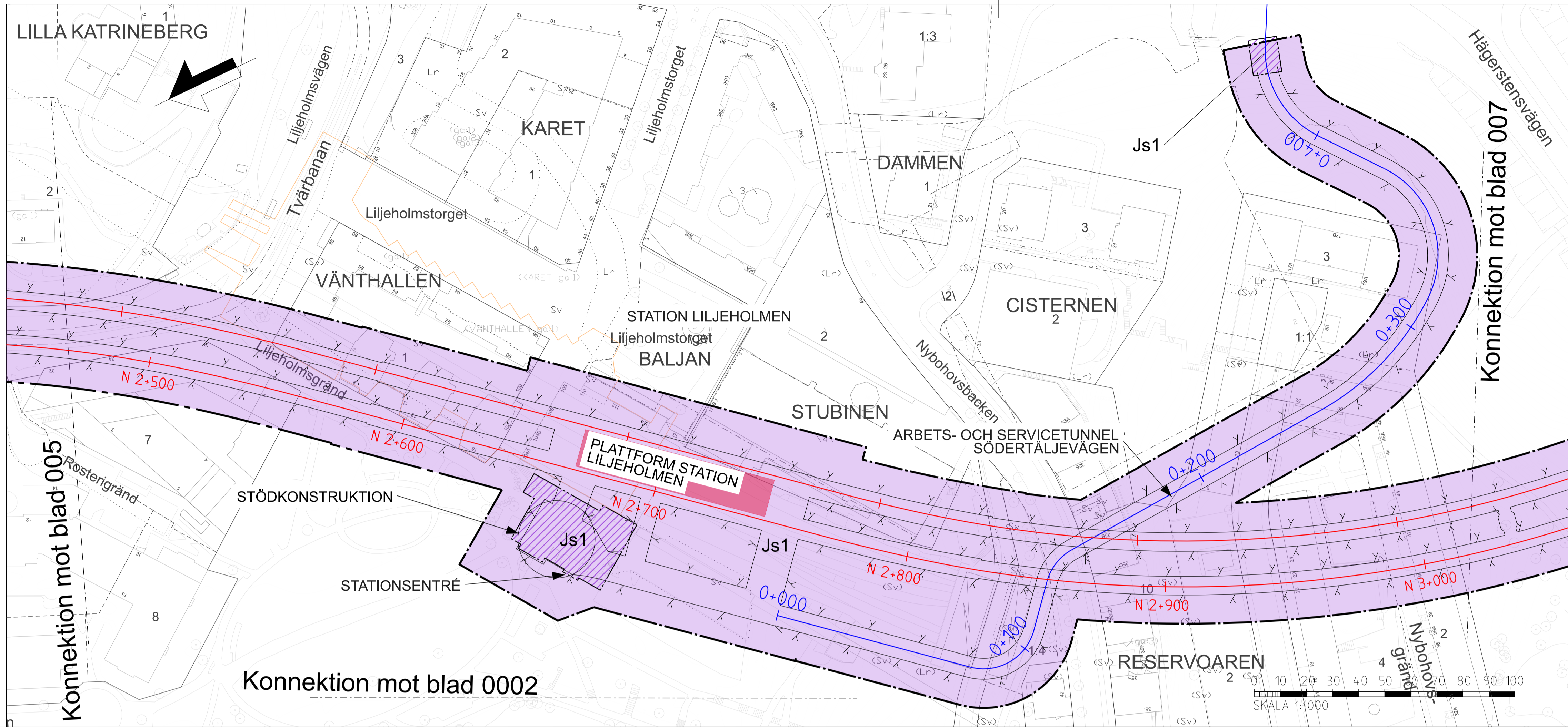
SKYLDIGHETEN ATT GÖRA ANMÄLAN FÖR SAMRÅD ENLIGT 12:6 MB GÄLLER INTE FÖR DE VERKSAMHETER OCH ÅTGÄRDER SOM BEHOVS FÖR ATT BYGGA JÄRNVAGEN OCH SOM FASTSTÄLLS OCH INGÅR I TUNNELBANEANLÄGGNINGEN ELLER OmRÅDE FÖR TILLFÄLLIG NYTTJÄNDERATT.



SAMRÅDSHANDLING
2024-05-15

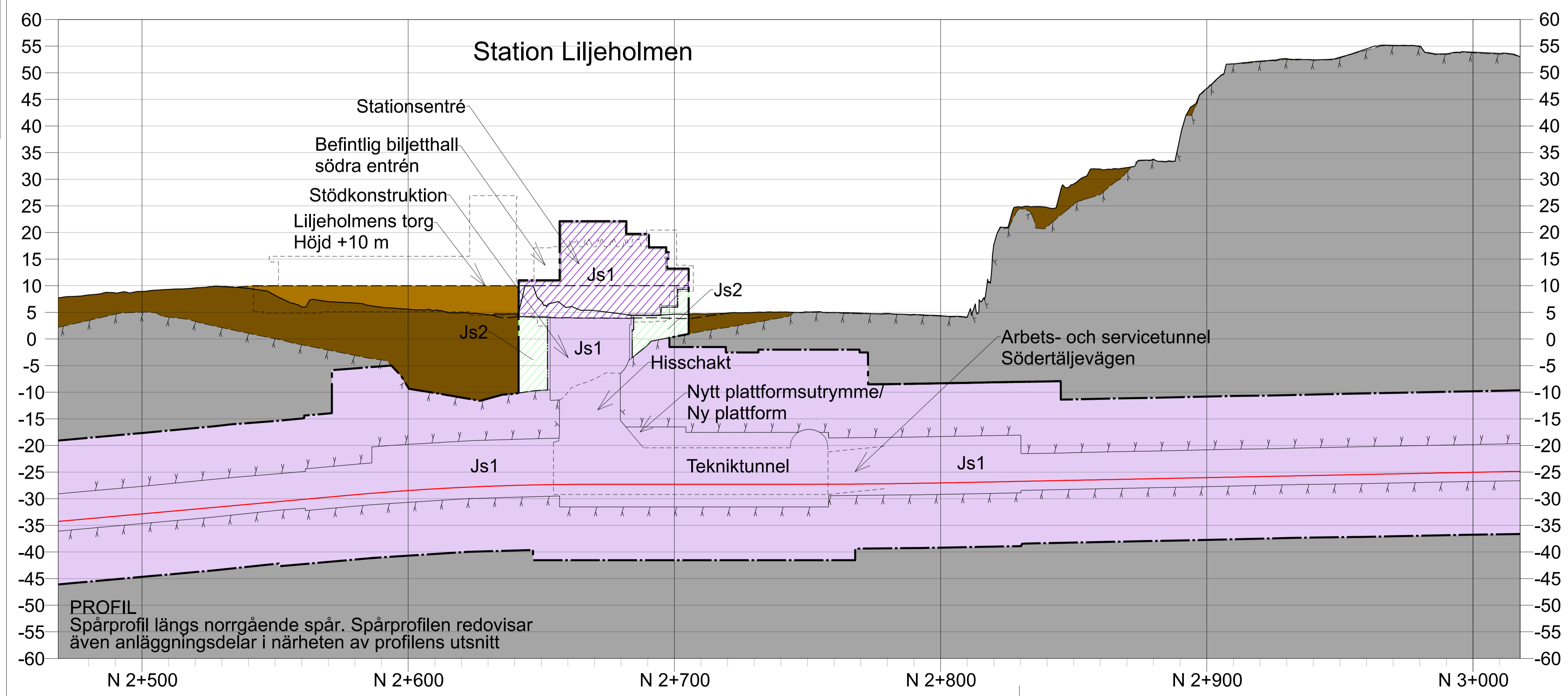
Uppdrag nr 30037317	Handläggare C. Gimström	Rit/Konst T. Lundmark	Rev	Ant	Revidering avser	Sign	Datum
Granskad M. Elliot	Godkänd P. Reiland	Datum 2024-05-15	JÄRNVÄGSPLAN				
Ort Stockholm			Tunnelbana 4 - Gul Fridhemsplan-Älvsjö KM 1+190+ - 2+400 Permanenta markanspråk Plan och profil				
FUT Handläggare Kajsa Nilsson	Informationssäkerhetsklass K1	Förvaltningsnummer	Format A1	Skala 1:1000			
FUT Granskad Kajsa Nilsson	FUT Godkänd Johan Brantmark	Datum 2024-05-15	Ritningsnummer M72-X700-ACN-A0140-0X-005	Nästa bl 006			

Ritningsfil:
Pliktdatum:
Postlag av:



- NYTT MARKANSPRÅK**
- GRANS FÖR JÄRNVÄGSPLAN
 - GRANS FÖR TUNNELBANEUTRYMMEN
 - AVGRÄNSNING MELLAN LIKA TYPER AV MARKANSPRÅK
 - Js1** NYTT UTRYMME FÖR TUNNELBANA MED TILLHÖRANDE ANLÄGGNINGAR UNDER MARK, SERVICUTSRÄTT
 - Js1** NYTT UTRYMME FÖR TUNNELBANA MED TILLHÖRANDE ANLÄGGNINGAR OVAN MARK, SERVICUTSRÄTT
 - Js2** NYTT UTRYMME FÖR ANDAMÅL OVAN MARK, SERVICUTSRÄTT
 - Js2** NYTT UTRYMME FÖR ANDAMÅL UNDER MARK, SERVICUTSRÄTT
 - Js3** NYTT UTRYMME FÖR TUNNELBANANS SKYDDSZON, GEMENSAM MED ANNAN ANLÄGGINGS SKYDDSZON, SERVICUTSRÄTT
- NYA ANLÄGGNINGAR**
- N 0+000** NY SPÅRLINJE MED LÅNGDMÄTNING FÖR NORRGAENDE SPÅR
 - 0+000** LÅNGDMÄTNING ARBETS-/SERVICETUNNEL
 - VAXEL
- ÖVRIGA BETECKNINGAR**
- ILLUSTRATIONSLINJE
 - BEFINTLIG STATION
 - TOLKAD BERGTYTA
 - PROJETERAD BERGKONTUR
 - MARKNIVÅ OVAN SPÅR
 - MARKNIVÅ LÅNGS KONSTRUKTIONER UTANFÖR SPÅRMITT
 - JORD/JORD LÅNGS KONSTRUKTIONER UTANFÖR SPÅRMITT
 - BERG
 - VATTEN
- GRUNDKARTANS BETECKNINGAR**
- KVARTERSGRANS/TRAKTGRANS (PLANI) / KONSTRUKTIONER (PROFIL)
 - FASTIGHETSGRANS (PLANI) / SKYMDA KONSTRUKTIONER (PROFIL)
 - GRANS 3D-FASTIGHET
 - SPÅR OVAN MARK
 - KAJ/BRYGGA
 - LEDNINGSRÄTT/SERVICUTSRÄTT
 - Ga GEMENSAMHETSANLÄGGNING
 - BYGGNAD
 - VAG

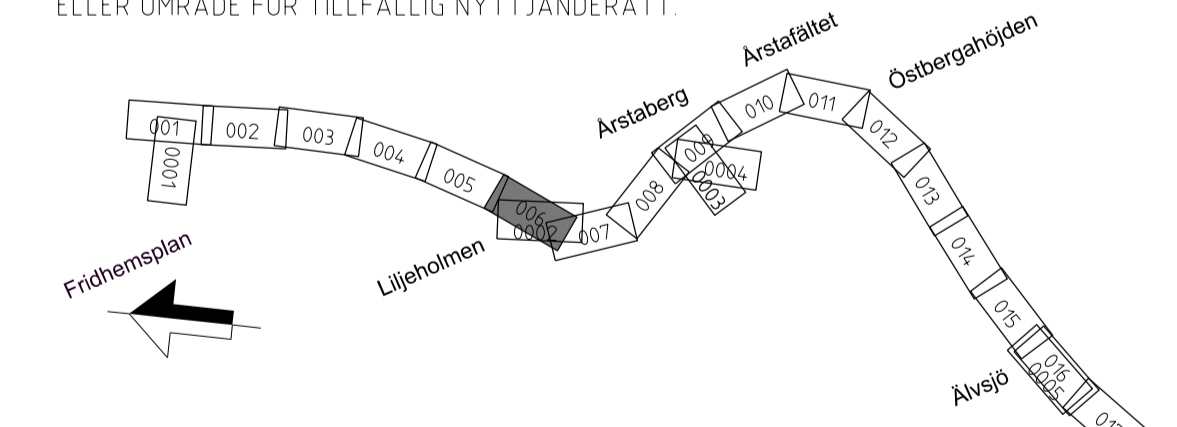
Den här handlingen och dess innehåll är tillgängliga för allmänheten. För mer information om tillgänglighet och hur du kan bidra till förbättringar, kontakta oss på 08-737 73 73.



FÖRBUDEN SOM AVSER VERKSAMHET ELLER ÅTGÄRD INOM GENERELLT BIOTOPSKYDDSMÅRÅDE (7:11 2 st MB) GÄLLER INTE BYGGANDE AV ALLMAN JÄRNVAG

FÖRBUDEN MOT ÅTGÄRDER OCH VERKSAMHETER INOM STRANDSKYDDSMÅRÅDE (7:15 MB) GÄLLER INTE BYGGANDE AV ALLMAN JÄRNVAG

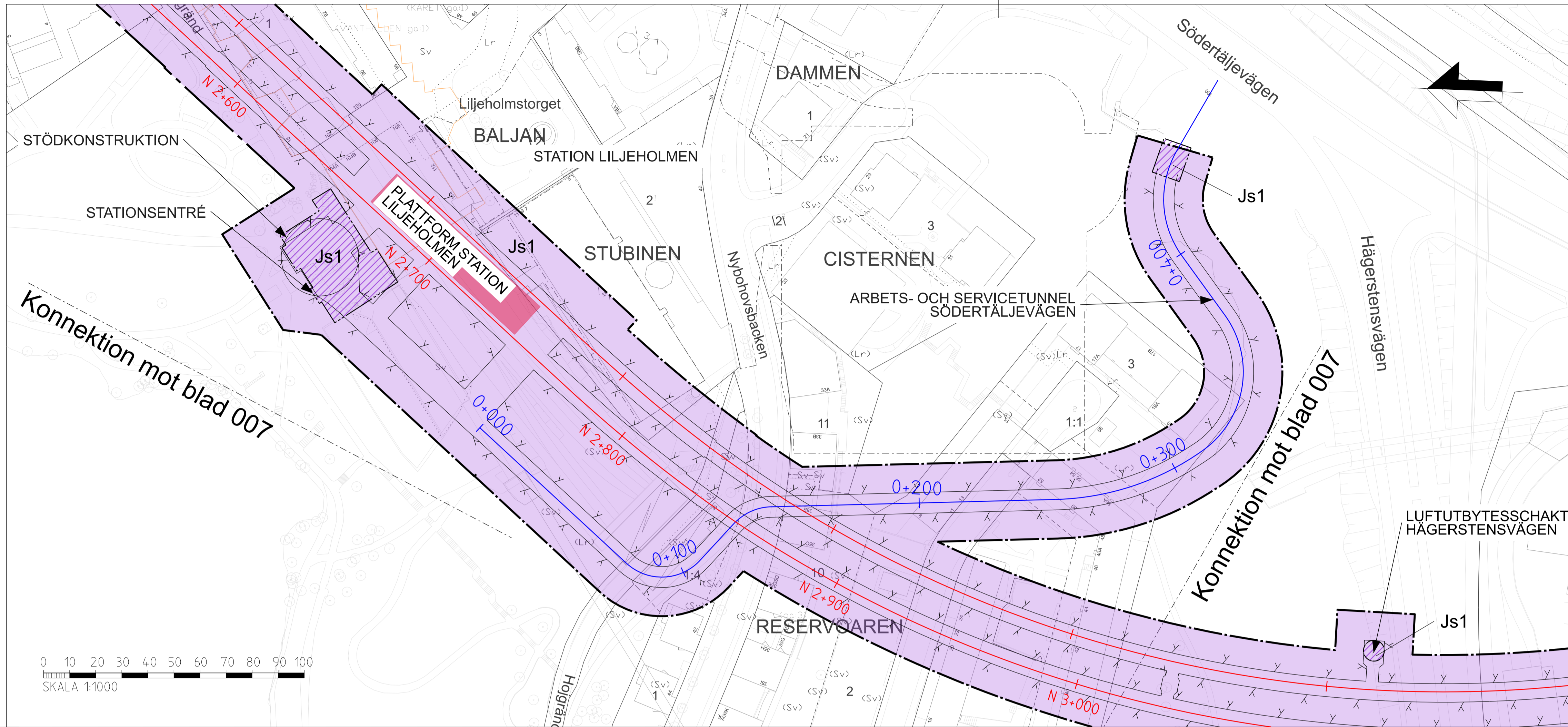
SKYLDIGHETEN ATT GÖRA ANMÄLAN FÖR SAMRÅD ENLIGT 12:6 MB GÄLLER INTE FÖR DE VERKSAMHETER OCH ÅTGÄRDER SOM BEHOVS FÖR ATT BYGGA JÄRNVAGEN OCH SOM FASTSTÄLLS OCH INGÅR I TUNNELBANEANLÄGGNINGEN ELLER OMRÅDE FÖR TILLFÄLLIG NYTTJÄNDERÄTT.



SAMRÅDSHANDLING
2024-05-15

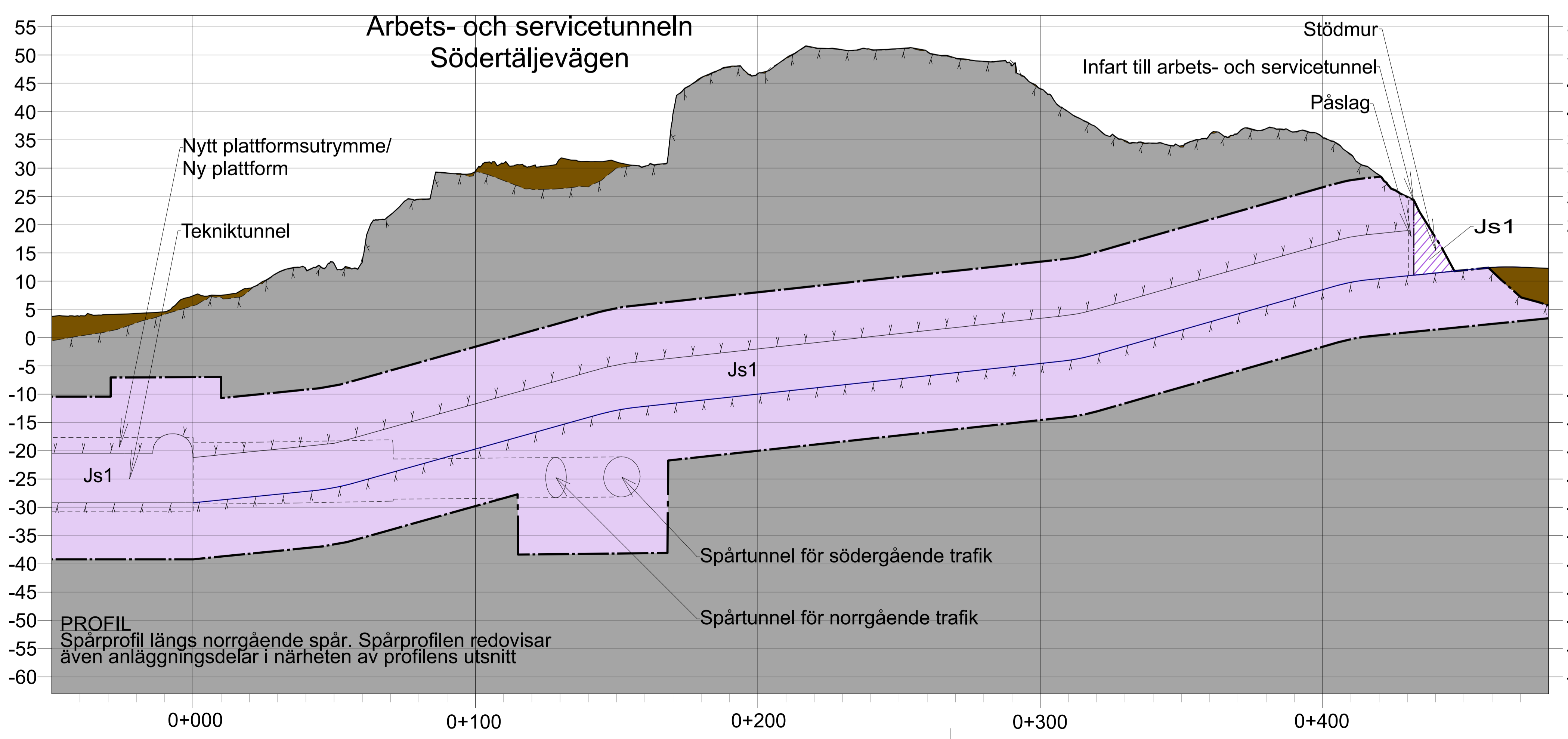
Uppdrag nr 30037317	Handläggare C. Gimström	Rit/Konst T. Lundmark	Rev	Ant	Revidering avser	Sign	Datum
Granskad M. Elliot	Godkänd P. Reiland	JÄRNVÄGSPLAN					
Ort Stockholm	Datum 2024-05-05	Tunnelbana 4 - Gul Fridhemsplan-Alvsjö KM 2+500 - 3+000 Permanenta markanspråk Plan och profil					
FUT Handläggare Kajsa Nilsson	Informationssäkerhetsklass K1	Förvaltningsnummer	Format A1	Skala 1:1000			
FUT Granskad Kajsa Nilsson	FUT Godkänd Johan Brantmark	Ritningsnummer M72-X700-ACN-A0140-0X-006	Nästa bl 007				
FUT Ort Stockholm	Datum 2024-05-15						

Ritningsfil:
Plihtdatum:
Plihtad av:



- DATUM GRUNDKARTA: 2024-02-09
 DATUM FASTIGHETSKARTA: 2024-02-09
 KOORDINATSYSTEM: SWEREF 99 18 00: RH2000
- NYTT MARKANSPRÅK**
- GRANS FÖR JÄRNVÄGSPLAN
 - GRANS FÖR TUNNELBANEUTRYMMEN
 - AVGRÄNSNING MELLAN OLIKA TYPER AV MARKANSPRÅK
 - Js1** NYTT UTRYMME FÖR TUNNELBANA MED TILLHÖRANDE ANLÄGGNINGAR UNDER MARK, SERVICUTSRÄTT
 - Js1** NYTT UTRYMME FÖR TUNNELBANA MED TILLHÖRANDE ANLÄGGNINGAR OVAN MARK, SERVICUTSRÄTT
 - Js2** NYTT UTRYMME FÖR ANDAMÅL OVAN MARK, SERVICUTSRÄTT
 - Js2** NYTT UTRYMME FÖR ANDAMÅL UNDER MARK, SERVICUTSRÄTT
 - Js3** NYTT UTRYMME FÖR TUNNELBANANS SKYDDSZON, GEMENSAM MED ANNAN ANLÄGGNINGS SKYDDSZON, SERVICUTSRÄTT
- NYA ANLÄGGNINGAR**
- N 0+000** NY SPÅRLINJE MED LÅNGDMÄTNING FÖR NORRGAENDE SPÅR
 - 0+000** LÅNGDMÄTNING ARBETS-/SERVICETUNNEL
 - VAXEL
- ÖVRIGA BETECKNINGAR**
- ILLUSTRATIONSLINJE
 - BEFINTLIG STATION
 - TOLKAD BERGYTA
 - PROJEKTERAD BERGKONTUR
 - MARKNIVÅ OVAN SPÅR
 - MARKNIVÅ LÅNGS KONSTRUKTIONER UTANFÖR SPÅRMITT
 - JORD/JORD LÅNGS KONSTRUKTIONER UTANFÖR SPÅRMITT
 - BERG
 - VATTEN
- GRUNDKARTANS BETECKNINGAR**
- KVARTERSGRANS/TRAKTGRANS (PLAN) / KONSTRUKTIONER (PROFIL)
 - FASTIGHETSGRANS (PLAN) / SKYDDA KONSTRUKTIONER (PROFIL)
 - GRANS 3D-FASTIGHET
 - SPÅR OVAN MARK
 - KAJ/BRYGGA
 - LEDNINGSRÄTT/SERVICUTSRÄTT
 - GEMENSAMHETSANLÄGGNING
 - BYGGNAD
 - VAG

Denna handling och tillhörande planer är tillgängliga för allmänheten. För mer information om tillgänglighet och för att inte användas, deigas obotliga eller andra skriftliga medgivande.



FÖRBUDEN SOM AVSER VERKSAMHET ELLER ÅTGÄRD INOM GENERELLT BIOTOPSKYDDSOMRÅDE (7.11 2 st MB) GÄLLER INTE BYGGANDE AV ALLMAN JÄRNVAG

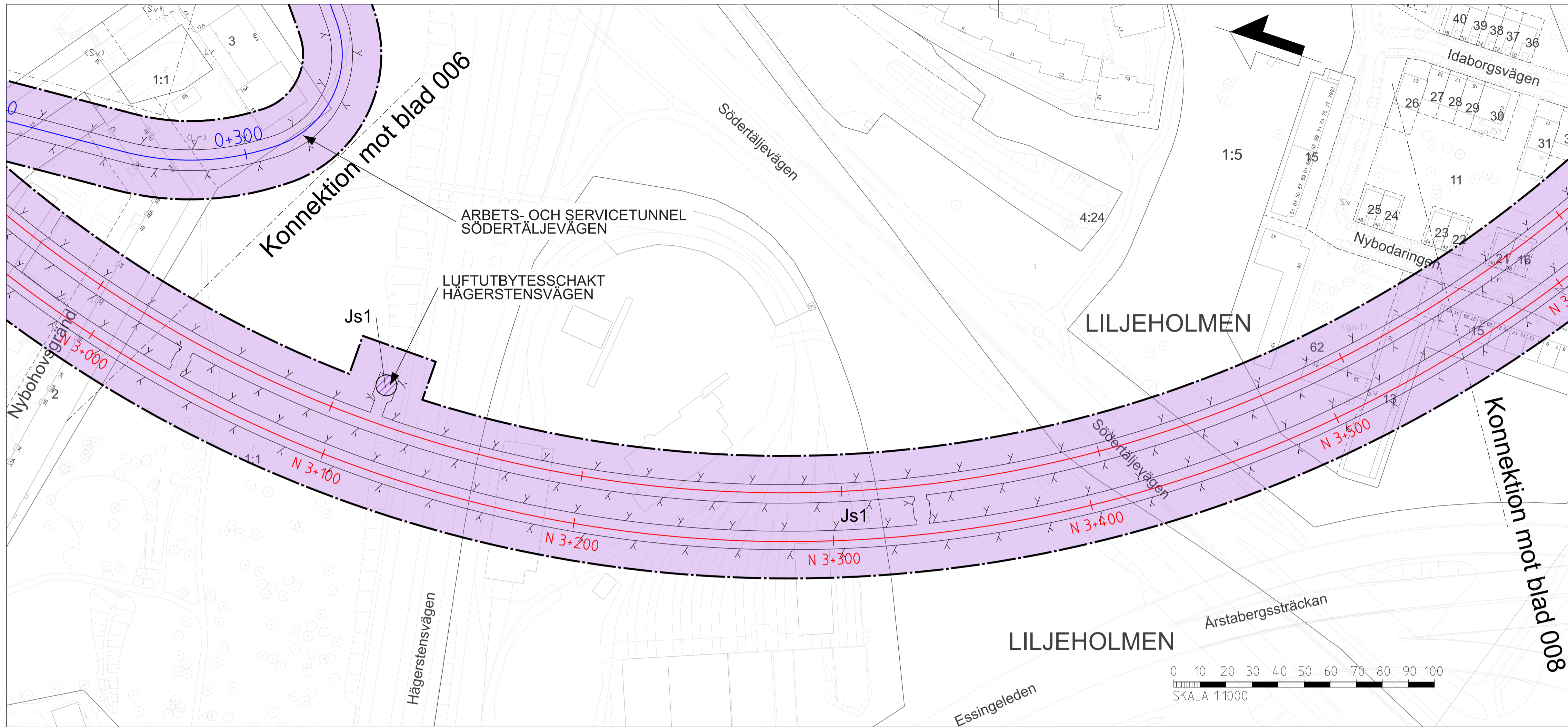
FÖRBUDEN MOT ÅTGÄRDER OCH VERKSAMHETER INOM STRANDSKYDDSOMRÅDE (7.15 MB) GÄLLER INTE BYGGANDE AV ALLMAN JÄRNVAG

SKYLDIGHETEN ATT GÖRA ANMÄLAN FÖR SAMRÅD ENLIGT 12.6 MB GÄLLER INTE FÖR DE VERKSAMHETER OCH ÅTGÄRDER SOM BEHOVS FÖR ATT BYGGA JÄRNVAGEN OCH SOM FASTSTÄLLS OCH INGÅR I TUNNELBANEANLÄGGNINGEN ELLER OMÅRDE FÖR TILLFÄLLIG NYTTJÄNDERATT

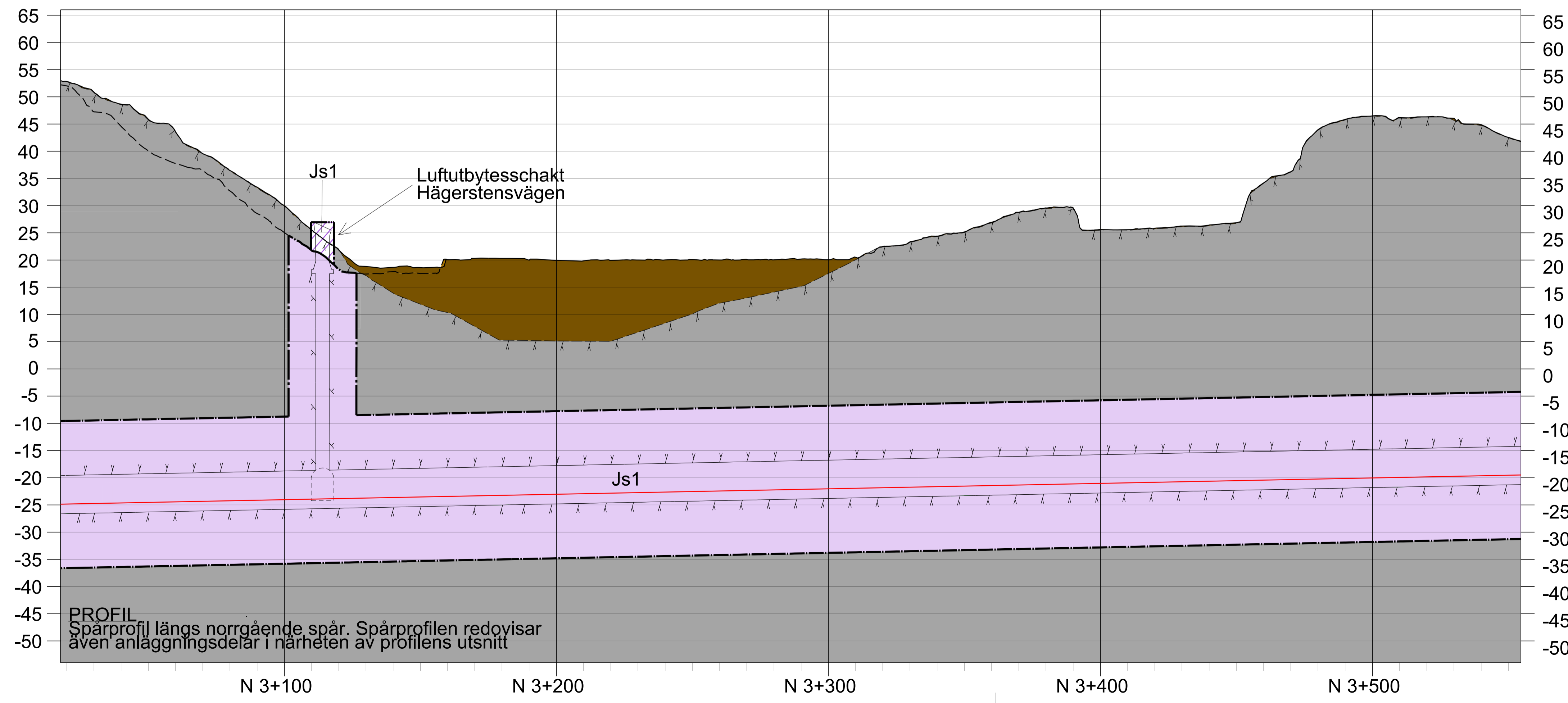
SAMRÅDSHANDLING
2024-05-15

SWECO							
Uppdrag nr 30037317	Handläggare C. Gimström	Rit/Konst T. Lundmark	Rev	Ant	Revidering avser	Sign	Datum
Granskad M. Elliot	Godkänd P. Reiland	Datum 2024-05-15	JÄRNVÄGSPLAN				
Ort Stockholm		Tunnelbana 4 - Gul Fridhemsplan-Älvsjö Arbets- och servicetunneln Södertäljevägen Permanenta markanspråk Plan och profil					
FUT Handläggare Kajsa Nilsson	Informationssäkerhetsklass K1	Förvaltningsnummer	Format A1	Skala 1:1000			
FUT Granskad Kajsa Nilsson	FUT Godkänd Johan Brantmark	Nästa bl 0003					
FUT Ort Stockholm	Datum 2024-05-15	Ritningsnummer M72-X700-ACN-A0140-0X-0002					

Ritningsfil:
Plochtidatum:
Plochtid av:



- NYTT MARKANSPRÅK**
- GRANS FÖR JÄRNVÄGSPLAN
 - GRANS FÖR TUNNELBANEUTRYMMEN
 - AVGRÄNSNING MELLAN LIKA TYPER AV MARKANSPRÅK
 - Js1** NYTT UTRYMME FÖR TUNNELBANA MED TILLHÖRANDE ANLÄGGNINGAR UNDER MARK, SERVICUTSRÄTT
 - Js1** NYTT UTRYMME FÖR TUNNELBANA MED TILLHÖRANDE ANLÄGGNINGAR OVAN MARK, SERVICUTSRÄTT
 - Js2** NYTT UTRYMME FÖR ANDAMÅL OVAN MARK, SERVICUTSRÄTT
 - Js2** NYTT UTRYMME FÖR ANDAMÅL UNDER MARK, SERVICUTSRÄTT
 - Js3** NYTT UTRYMME FÖR TUNNELBANANS SKYDDSZON, GEMENSAM MED ANNAN ANLÄGGNINGSKYDDSZON, SERVICUTSRÄTT
- NYA ANLÄGGNINGAR**
- N 0+000** NY SPÅRLINJE MED LÅNGDMÄTNING FÖR NORRGAENDE SPÅR
 - 0+000** LÅNGDMÄTNING ARBETS-/SERVICETUNNEL
 - VAXEL
- ÖVRIGA BETECKNINGAR**
- ILLUSTRATIONSLINJE
 - BEFINTLIG STATION
 - TOLKAD BERGTYTA
 - PROJETERAD BERGKONTUR
 - MARKNIVÅ OVAN SPÅR
 - MARKNIVÅ LÅNGS KONSTRUKTIONER UTANFÖR SPÅRMITT
 - JORD/JORD LÅNGS KONSTRUKTIONER UTANFÖR SPÅRMITT
 - BERG
 - VATTEN
- GRUNDKARTANS BETECKNINGAR**
- KVARTERSGRANS/TRAKTGRANS (PLANI) / KONSTRUKTIONER (PROFIL)
 - FASTIGHETSGRANS (PLANI) / SKYMDA KONSTRUKTIONER (PROFIL)
 - GRANS 3D-FASTIGHET
 - SPÅR OVAN MARK
 - KAJ/BRYGGA
 - LEDNINGSRÄTT/SERVICUTSRÄTT
 - GEMENSAMHETSANLÄGGNING
 - BYGGNAD
 - VÄG



FORBUDEN SOM AVSER VERKSAMHET ELLER ÅTGÄRD INOM GENERELLT BIOTOPSKYDDSOMRÅDE (7.11 2 st MB) GALLER INTE BYGGANDE AV ALLMÄN JÄRNVÄG

FORBUDEN MOT ÅTGÄRDER OCH VERKSAMHETER INOM STRANDSKYDDSOMRÅDE (7.15 MB) GALLER INTE BYGGANDE AV ALLMÄN JÄRNVÄG

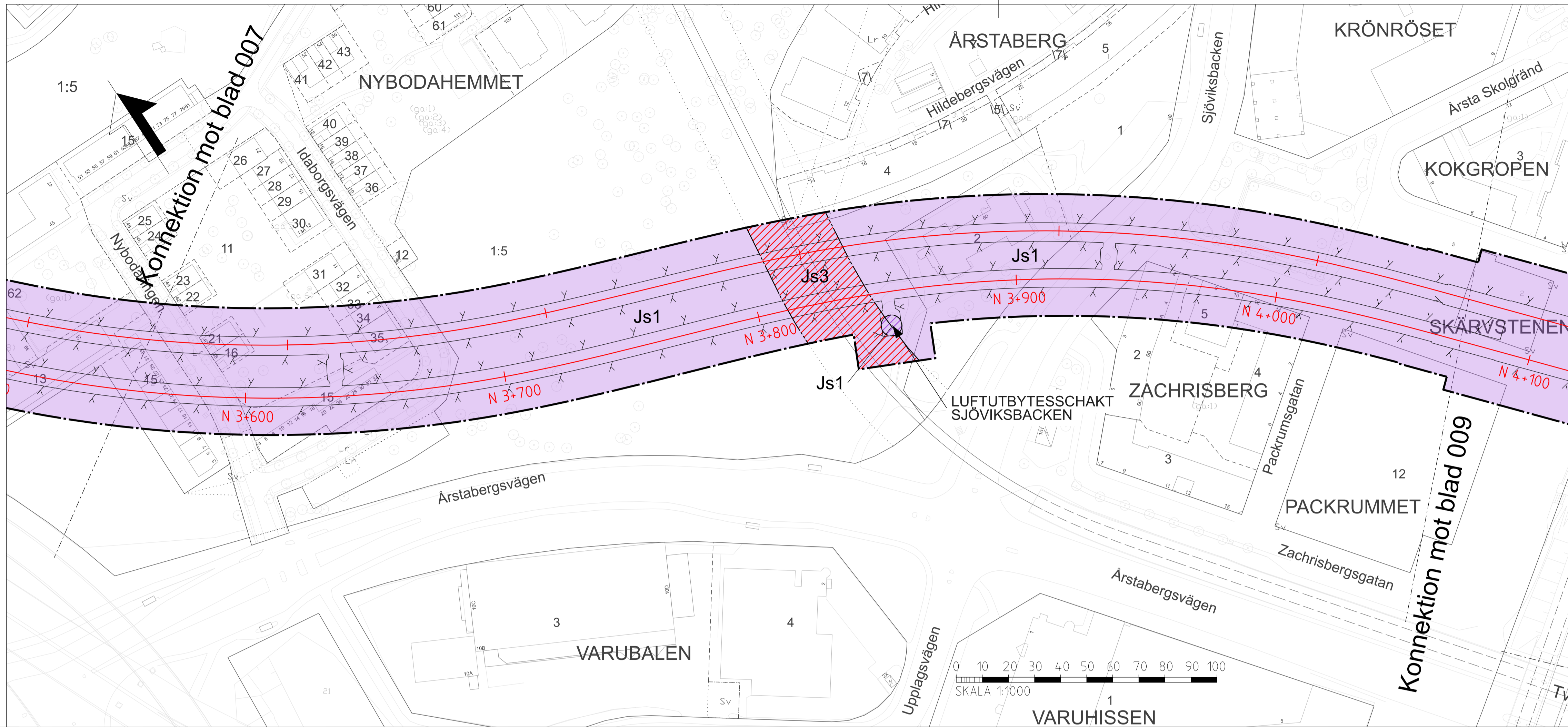
SKYLDIGHETEN ATT GÖRA ANMÄLAN FÖR SAMRÅD ENLIGT 12.6 MB GALLER INTE FÖR DE VERKSAMHETER OCH ÅTGÄRDER SOM BEHOVS FÖR ATT BYGGA JÄRNVÄGEN OCH SOM FASTSTÄLLS OCH INGÅR I TUNNELBANEANLÄGGNINGEN ELLER OMÅRDE FÖR TILLFÄLLIG NYTTJÄNDERÄTT.

SAMRÅDSHANDLING
2024-05-15

		Uppdrag nr 30037317	Handläggare C. Gimström	Rit/Konst T. Lundmark	Rev	Ant	Revidering avser	Sign
Granskad M. Elliot	Godkänd P. Reiland	JÄRNVÄGSPLAN						
Ort Stockholm	Datum 2024-05-15	Tunnelbana 4 - Gul Fridhemssplan-Älvsjö KM 3+000 - 3+600 Permanent markanspråk Plan och profil						
FUT Handläggare Kajsa Nilsson	Informationssäkerhetsklass K1	Förvaltningsnummer	Format A1	Skala 1:1000				
FUT Granskad Kajsa Nilsson	FUT Godkänd Johan Brantmark	Ritningsnummer M72-X700-ACN-A0140-0X-007	Nästa bl 008					
FUT Ort Stockholm	Datum 2024-05-15							

Detta handling och tillhörande plan är tillgängligt för allmänheten. För mer information kontakta SWECO.

Riktning: S
 Pliktdatum: 2024-05-15
 Postadress: SWECO



- NYTT MARKANSPRÅK**
- GRANS FÖR JÄRNVÄGSPLAN
 - GRANS FÖR TUNNELBANEUTRYMMEN
 - AVGRÄNSNING MELLAN OLIKA TYPER AV MARKANSPRÅK
 - Js1** NYTT UTRYMME FÖR TUNNELBANA MED TILLHÖRANDE ANLÄGGNINGAR UNDER MARK, SERVIDUTSRÄTT
 - Js1** NYTT UTRYMME FÖR TUNNELBANA MED TILLHÖRANDE ANLÄGGNINGAR OVAN MARK, SERVIDUTSRÄTT
 - Js2** NYTT UTRYMME FÖR ANDAMÅL OVAN MARK, SERVIDUTSRÄTT
 - Js2** NYTT UTRYMME FÖR ANDAMÅL UNDER MARK, SERVIDUTSRÄTT
 - Js3** NYTT UTRYMME FÖR TUNNELBANANS SKYDDSZON, GEMENSAM MED ANNAN ANLÄGGNINGSKYDDSZON, SERVIDUTSRÄTT
- NYA ANLÄGGNINGAR**
- N 0+000** NY SPÅRLINJE MED LÅNGDMÄTNING FÖR NORRGAENDE SPÅR
 - 0+000** LÅNGDMÄTNING ARBETSTUNNEL/SERVICETUNNEL
 - VAGEL
- ÖVRIGA BETECKNINGAR**
- ILLUSTRATIONSLINJE
 - BEFINTLIG STATION
 - TOLKAD BERGTYTA
 - PROJETERAD BERGKONTUR
 - MARKNIVÅ OVAN SPÅR
 - MARKNIVÅ LÅNGS KONSTRUKTIONER UTANFÖR SPÅRMITT
 - JORD/JORD LÅNGS KONSTRUKTIONER UTANFÖR SPÅRMITT
 - BERG
 - VATTEN
- GRUNDKARTANS BETECKNINGAR**
- KVARTERSGRANS/TRAKTGRANS (PLANI) / KONSTRUKTIONER (PROFIL)
 - FASTIGHETSGRANS (PLANI) / SKYMDA KONSTRUKTIONER (PROFIL)
 - GRANS 3D-FASTIGHET
 - SPÅR OVAN MARK
 - KAJ/BRYGGA
 - LEDNINGSRÄTT/SERVITUTSRÄTT
 - GEMENSAMHETSANLÄGGNING
 - BYGGNAD
 - VAG

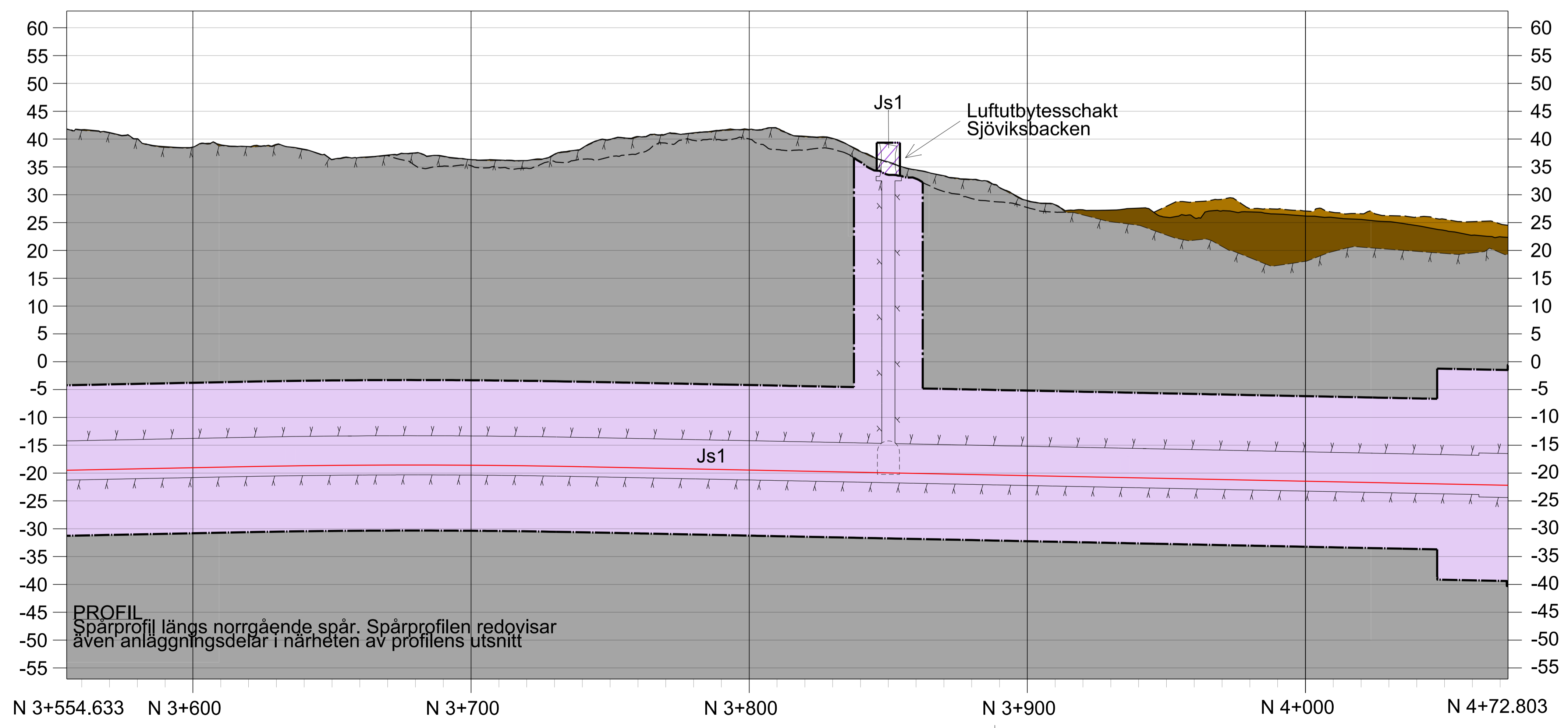
FÖRBUDEN SOM AVSER VERKSAMHET ELLER ÅTGÄRD INOM GENERELLT BIOTOPSKYDDSOMRÅDE (7.11 2 st MB) GALLER INTE BYGGANDE AV ALLMÄN JÄRNVAG

FÖRBUDEN MOT ÅTGÄRDER OCH VERKSAMHETER INOM STRANDSKYDDSOMRÅDE (7.15 MB) GALLER INTE BYGGANDE AV ALLMÄN JÄRNVAG

SKYLDIGHETEN ATT GÖRA ANMÄLAN FÖR SAMRÅD ENLIGT 12.6 MB GALLER INTE FÖR DE VERKSAMHETER OCH ÅTGÄRDER SOM BEHOVS FÖR ATT BYGGA JÄRNVAGEN OCH SOM FASTSTÄLLS OCH INGÅR I TUNNELBANEANLÄGGNINGEN ELLER OMRADE FÖR TILLFÄLLIG NYTTJÄNDERÄTT.

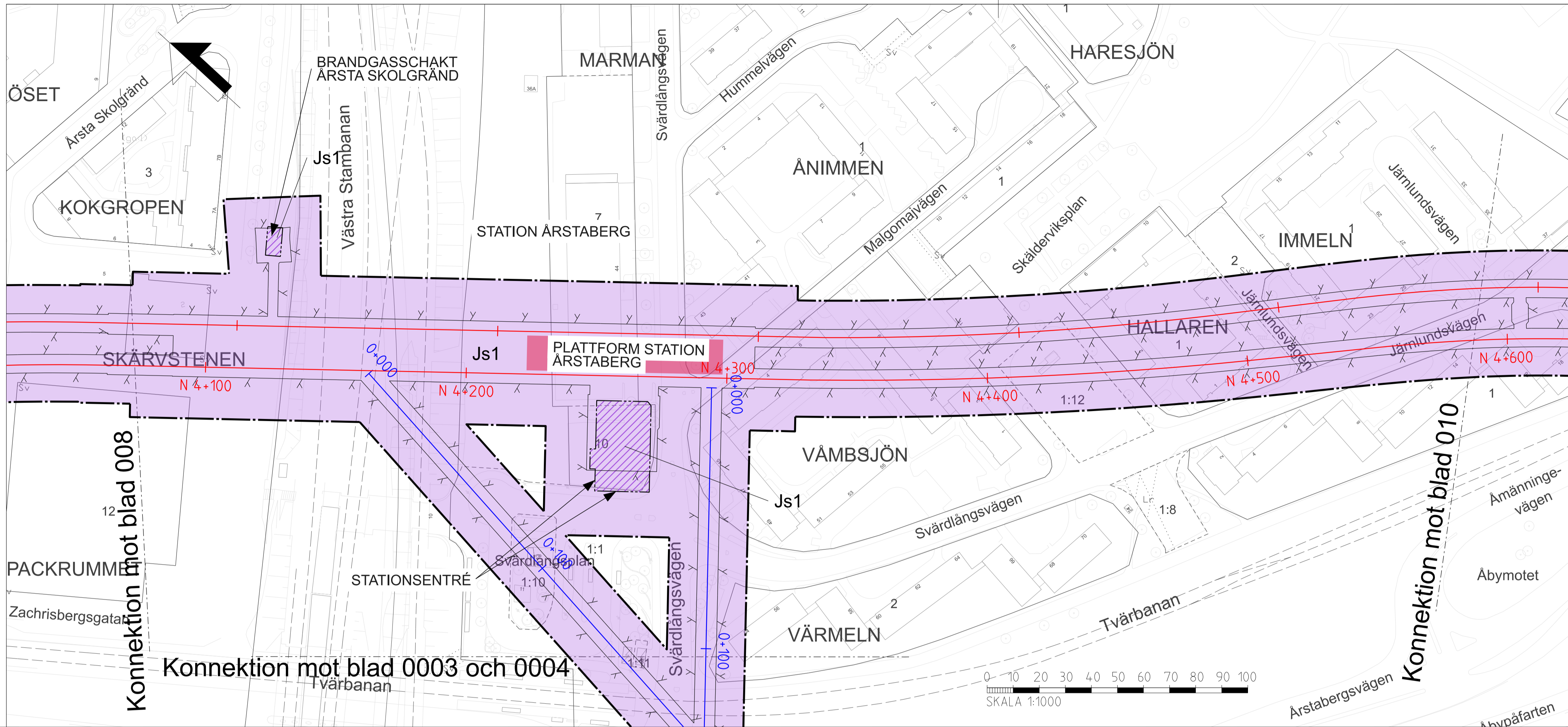
SAMRÅDSHANDLING
2024-05-15

SWECO							
Uppdrag nr 30037317	Handläggare C. Gimström	Rit/Konst T. Lundmark	Rev	Ant	Revidering avser	Sign	Datum
Granskad M. Elliot	Godkänd P. Reiland	JÄRNVÄGSPLAN					
Ort Stockholm	Datum 2024-05-15	Tunnelbana 4 - Gul Fridhemssplan-Älvsjö KM 3+600 - 4+100 Permanent markanspråk Plan och profil					
FUT Handläggare Kajsa Nilsson	Informationssäkerhetsklass K1	Förvaltningsnummer	Format A1	Skala 1:1000			
FUT Granskad Kajsa Nilsson	FUT Godkänd Johan Brantmark	Datum 2024-05-15	Ritningsnummer M72-X700-ACN-A0140-0X-008	Nästa bl 009			

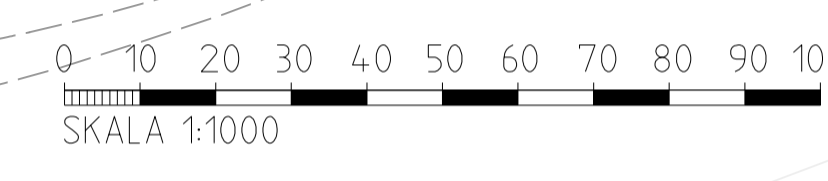


Detta handling och tillhörande plan är utarbetat av SWECO och är avsett för användning i samband med projekteringen av järnvägsanläggningen. För ytterligare information, se SWECO:s webbplats.

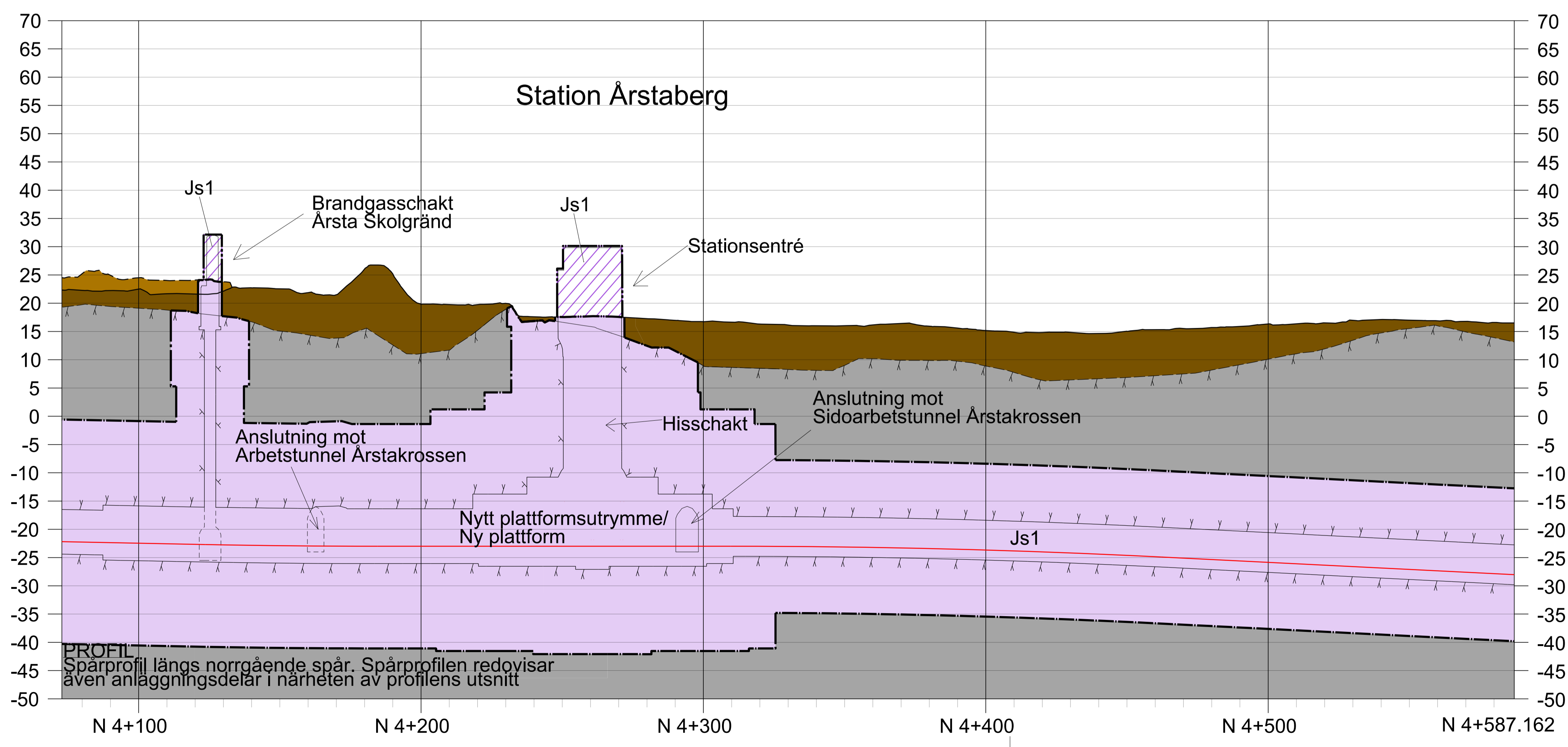
Ritningsfil:
Planfilnamn:
Sida nr:
Sida totalt:



- NYTT MARKANSPRÅK
- GRANS FÖR JÄRNVAGSPLAN
 - GRANS FÖR TUNNELBANEUTRYMMEN
 - AVGRÄNSNING MELLAN OLIKA TYPER AV MARKANSPRÅK
 - Js1** NYTT UTRYMME FÖR TUNNELBANA MED TILLHÖRANDE ANLÄGGNINGAR UNDER MARK, SERVICUTSRÄTT
 - Js1** NYTT UTRYMME FÖR TUNNELBANA MED TILLHÖRANDE ANLÄGGNINGAR OVAN MARK, SERVICUTSRÄTT
 - Js2** NYTT UTRYMME FÖR ANDAMÅL OVAN MARK, SERVICUTSRÄTT
 - Js2** NYTT UTRYMME FÖR ANDAMÅL UNDER MARK, SERVICUTSRÄTT
 - Js3** NYTT UTRYMME FÖR TUNNELBANANS SKYDDSZON, GEMENSAM MED ANNAN ANLÄGGNINGSKYDDSZON, SERVICUTSRÄTT
- NYA ANLÄGGNINGAR
- NY SPÅRLINJE MED LANGDMATNING FÖR NORRGAENDE SPÅR
 - LANGDMATNING ARBETSTUNNEL/SERVICETUNNEL
 - VAXEL
- ÖVRIGA BETECKNINGAR
- ILLUSTRATIONSLINJE
 - BEFINTLIG STATION
 - TOLKAD BERGTYTA
 - PROJETERAD BERGKONTUR
 - MARKNIVÅ OVAN SPÅR
 - MARKNIVÅ LANGS KONSTRUKTIONER UTANFÖR SPÅRMITT
 - JORD/JORD LANGS KONSTRUKTIONER UTANFÖR SPÅRMITT
 - BERG
 - VATTEN
- GRUNDKARTANS BETECKNINGAR
- KVARTERSGRANS/TRAKTGRANS (PLAN) / KONSTRUKTIONER (PROFIL)
 - FASTIGHETSGRANS (PLAN) / SKYMDA KONSTRUKTIONER (PROFIL)
 - GRANS 3D-FASTIGHET
 - SPÅR OVAN MARK
 - KAJ/BRYGGA
 - LEDNINGSRÄTT/SERVICUTSRÄTT
 - GEMENSAMHETSANLÄGGNING
 - BYGGNAD
 - VÄG



Denna handling och tillhörande planer är tillgängliga för allmänheten. För mer information om tillgänglighet eller för att få en kopia av denna handling, vänligen kontakta SWECO. SWECO ansvarar inte för fel eller skador som kan uppstå vid användning av denna handling.



FÖRBUDEN SOM AVSER VERKSAMHET ELLER ÅTGÄRD INOM GENERELLT BIOTOPSKYDDSOMRÅDE (7-11 2 st MB) GÄLLER INTE BYGGANDE AV ALLMAN JÄRNVÄG.

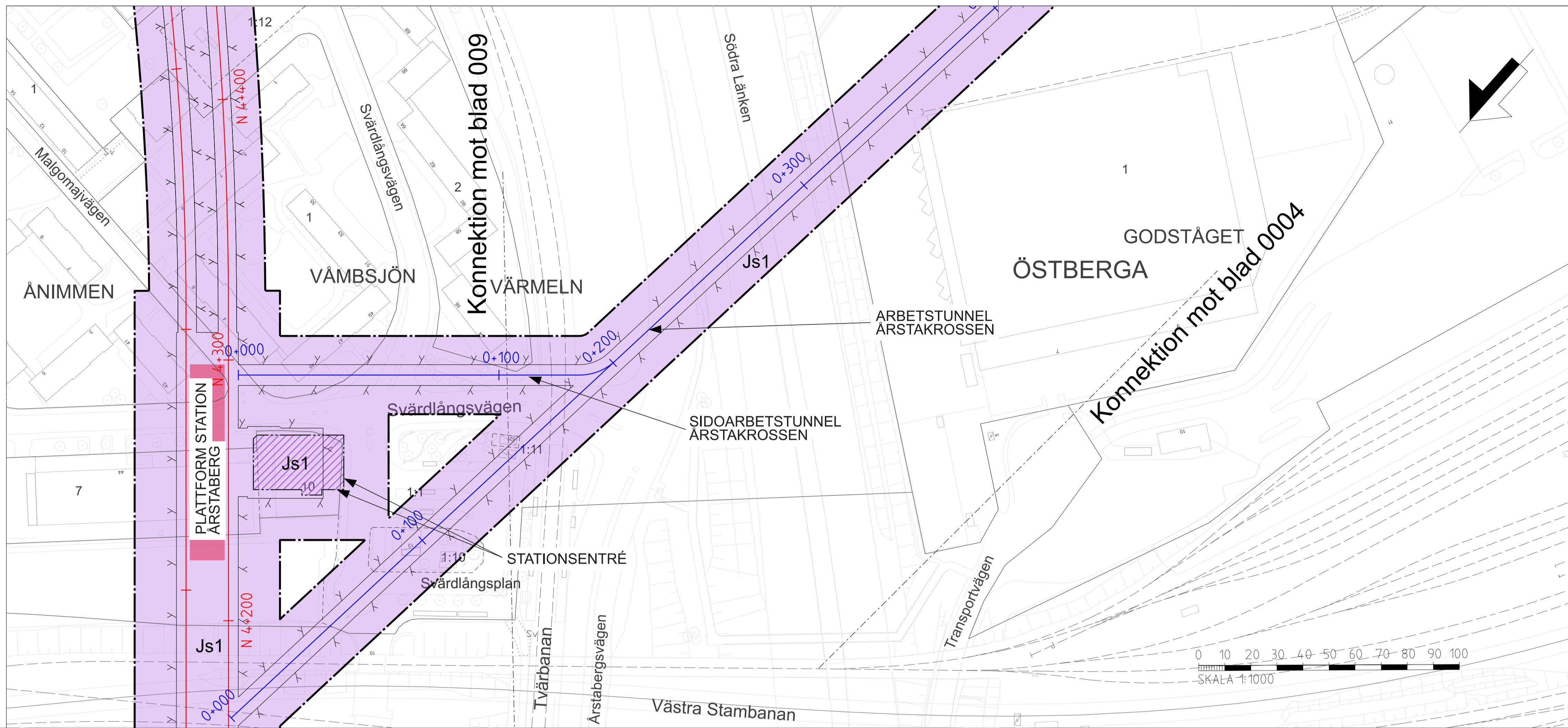
FÖRBUDEN MOT ÅTGÄRDER OCH VERKSAMHETER INOM STRANDSKYDDSOMRÅDE (7-15 MB) GÄLLER INTE BYGGANDE AV ALLMAN JÄRNVÄG.

SKYLDIGHETEN ATT GÖRA ANMÄLAN FÖR SAMRÅD ENLIGT 12-6 MB GÄLLER INTE FÖR DE VERKSAMHETER OCH ÅTGÄRDER SOM BEHOVS FÖR ATT BYGGA JÄRNVÄGEN OCH SOM FASTSTÄLLS OCH INGÅR I TUNNELBANANLÄGGNINGEN ELLER OMRÅDE FÖR TILLFÄLLIG NYTTJÄNDERÄTT.

SAMRÅDSHANDLING
2024-05-15

SWECO							
Uppdrag nr 30037317	Handläggare C. Gimström	Rit/Konst T. Lundmark	Rev	Ant	Revidering avser	Sign	Datum
Granskad M. Elliot	Godkänd P. Reiland	JÄRNVÄGSPLAN					
Ort Stockholm	Datum 2024-05-15	Tunnelbana 4 - Gul Fridhemsplan-Älvsjö 4+100 + 4+600 Permanenta markanspråk Plan och profil					
FUT Handläggare Kajsa Nilsson	Informationssäkerhetsklass K1	Förvaltningsnummer	Format A1	Skala 1:1000			
FUT Granskad Kajsa Nilsson	FUT Godkänd Johan Brantmark			Nästa bl 010	Rev		
FUT Ort Stockholm	Datum 2024-05-15	Ritningsnummer M72-X700-ACN-A0140-0X-009					

Ritningsfil:
Pliktdatum:
Pliktlag av:



- NYTT MARKANSPRÅK**
- +++ ++ --- GRANS FÖR JÄRNVAGSPLAN
 - GRANS FÖR TUNNELBANEUTRYMMEN
 - AVGRÄNSNING MELLAN LIKA TYPER AV MARKANSPRÅK
 - Js1 NYTT UTRYMME FÖR TUNNELBANA MED TILLHÖRANDE ANLÄGGNINGAR UNDER MARK, SERVICUTSRÄTT
 - Js1 NYTT UTRYMME FÖR TUNNELBANA MED TILLHÖRANDE ANLÄGGNINGAR OVAN MARK, SERVICUTSRÄTT
 - Js2 NYTT UTRYMME FÖR ANDAMÅL OVAN MARK, SERVICUTSRÄTT
 - Js2 NYTT UTRYMME FÖR ANDAMÅL UNDER MARK, SERVICUTSRÄTT
 - Js3 NYTT UTRYMME FÖR TUNNELBANANS SKYDDSZON, GEMENSAM MED ANNAN ANLÄGGNINGSKYDDSZON, SERVICUTSRÄTT
- NYA ANLÄGGNINGAR**
- N 0+000 NY SPÅRLINJE MED LANGDMATNING FÖR NORRGÅENDE SPÅR
 - 0+000 LANGDMATNING ARBETSTUNNEL/SERVICETUNNEL
 - VAXEL
- ÖVRIGA BETECKNINGAR**
- ILLUSTRATIONSLINJE
 - BEFINTLIG STATION
 - TOLKAD BERGUTA
 - PROJETERAD BERGKONTUR
 - MARKNIVÅ OVAN SPÅR
 - MARKNIVÅ LANGS KONSTRUKTIONER UTANFÖR SPÅRMITT
 - JORD/JORD LANGS KONSTRUKTIONER UTANFÖR SPÅRMITT
 - BERG
 - VATTEN
- GRUNDKARTANS BETECKNINGAR**
- KVARTERSGRANS/TRAKTGRANS (PLAN) / KONSTRUKTIONER (PROFIL)
 - FASTIGHETSGRANS (PLAN) / SKYMDA KONSTRUKTIONER (PROFIL)
 - GRANS 3D-FASTIGHET
 - SPÅR OVAN MARK
 - KAJ/BRYGGA
 - LEDNINGSRÄTT/SERVICUTSRÄTT
 - GEMENSAMHETSANLÄGGNING
 - BYGGNAD
 - VÄG

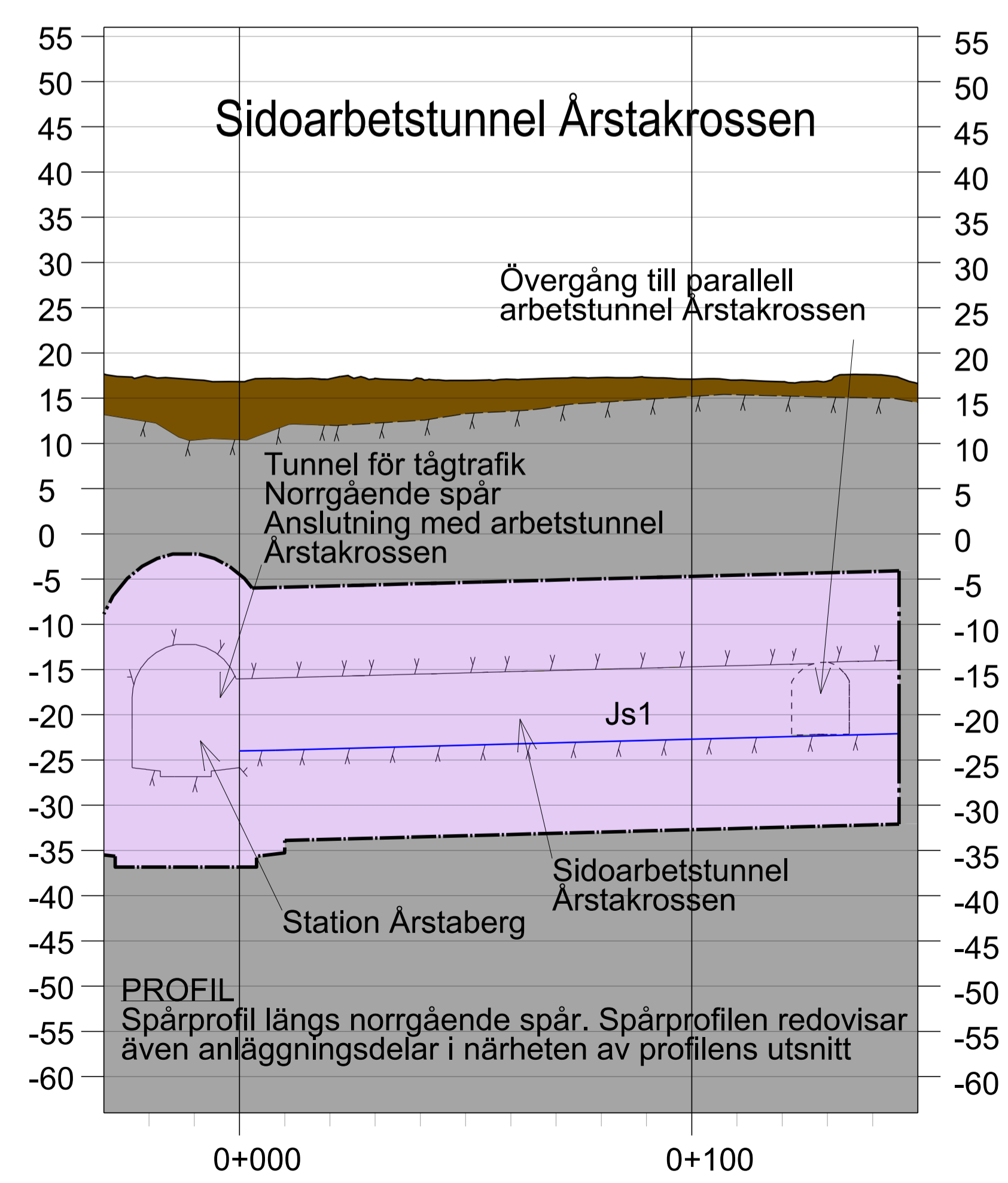
FÖRBUDEN SOM AVSER VERKSAMHET ELLER ÅTGÄRD INOM GENERELLT BIOTOPSKYDDSOMRÅDE (7:11 2 st MB) GÄLLER INTE BYGGANDE AV ALLMAN JÄRNVÄG.

FÖRBUDEN MOT ÅTGÄRDER OCH VERKSAMHETER INOM STRANDSKYDDSOMRÅDE (7:15 MB) GÄLLER INTE BYGGANDE AV ALLMAN JÄRNVÄG.

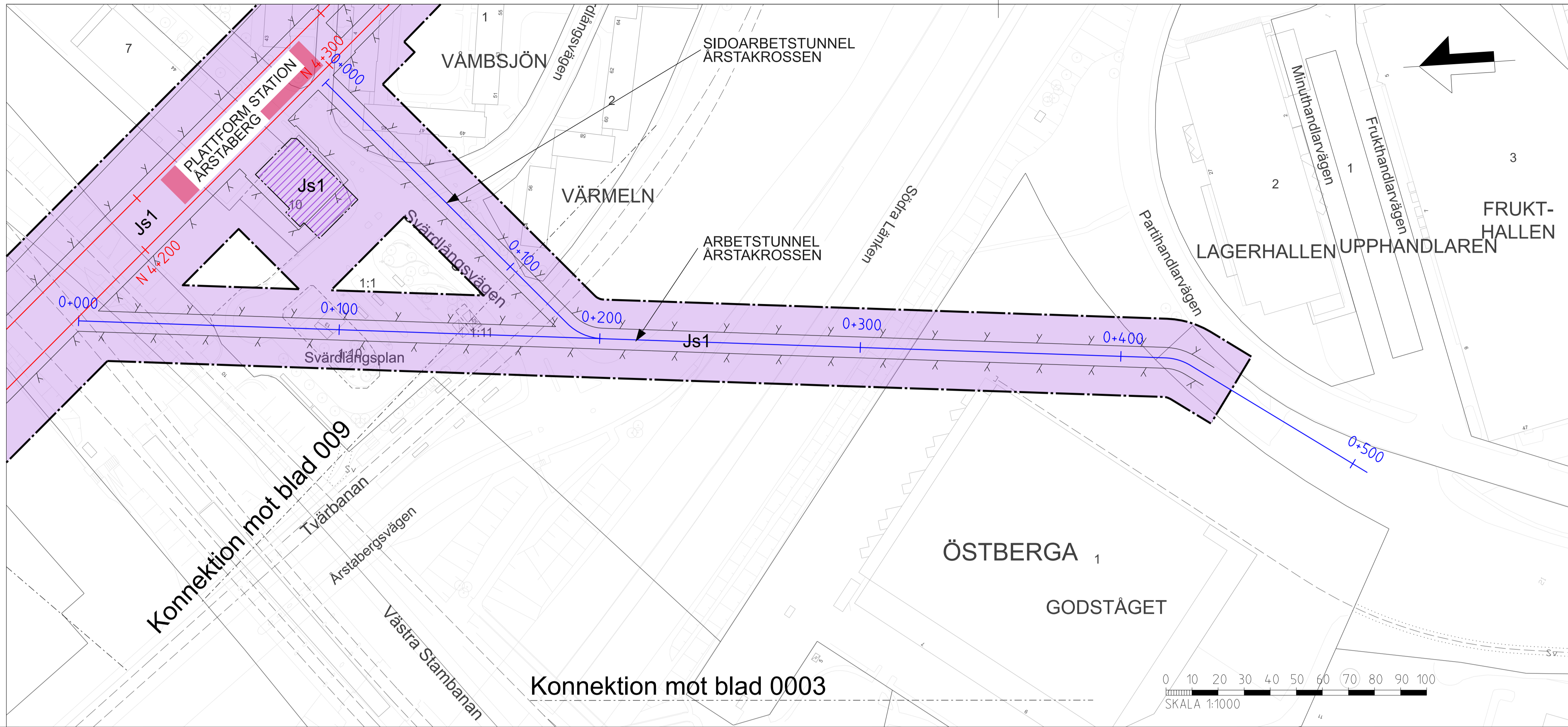
SKYLDIGHETEN ATT GÖRA ANMÄLAN FÖR SAMRÅD ENLIGT 12:6 MB GÄLLER INTE FÖR DE VERKSAMHETER OCH ÅTGÄRDER SOM BEHOVS FÖR ATT BYGGA JÄRNVÄGEN OCH SOM FASTSTÄLLS OCH INGÅR I TUNNELBANANLÄGGNINGEN ELLER OMRÅDE FÖR TILLFÄLLIG NYTTJÄNDERÄTT.

SAMRÅDSHANDLING
2024-05-15

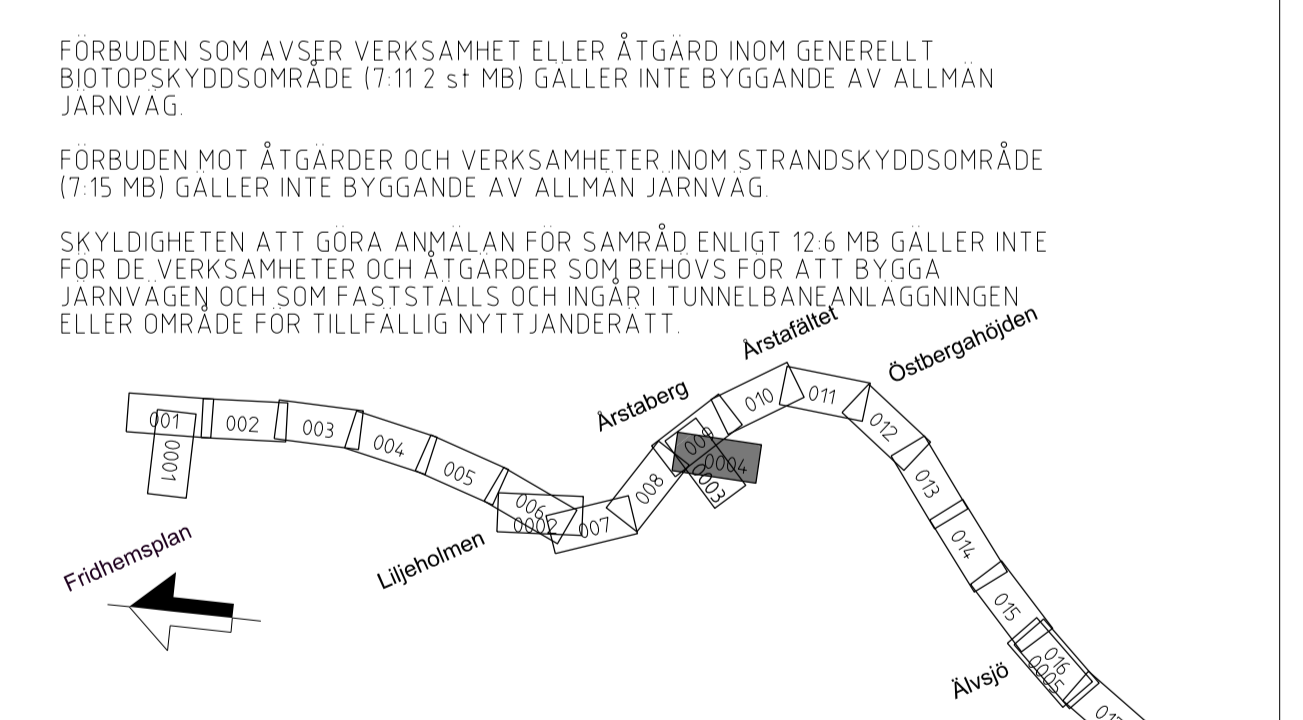
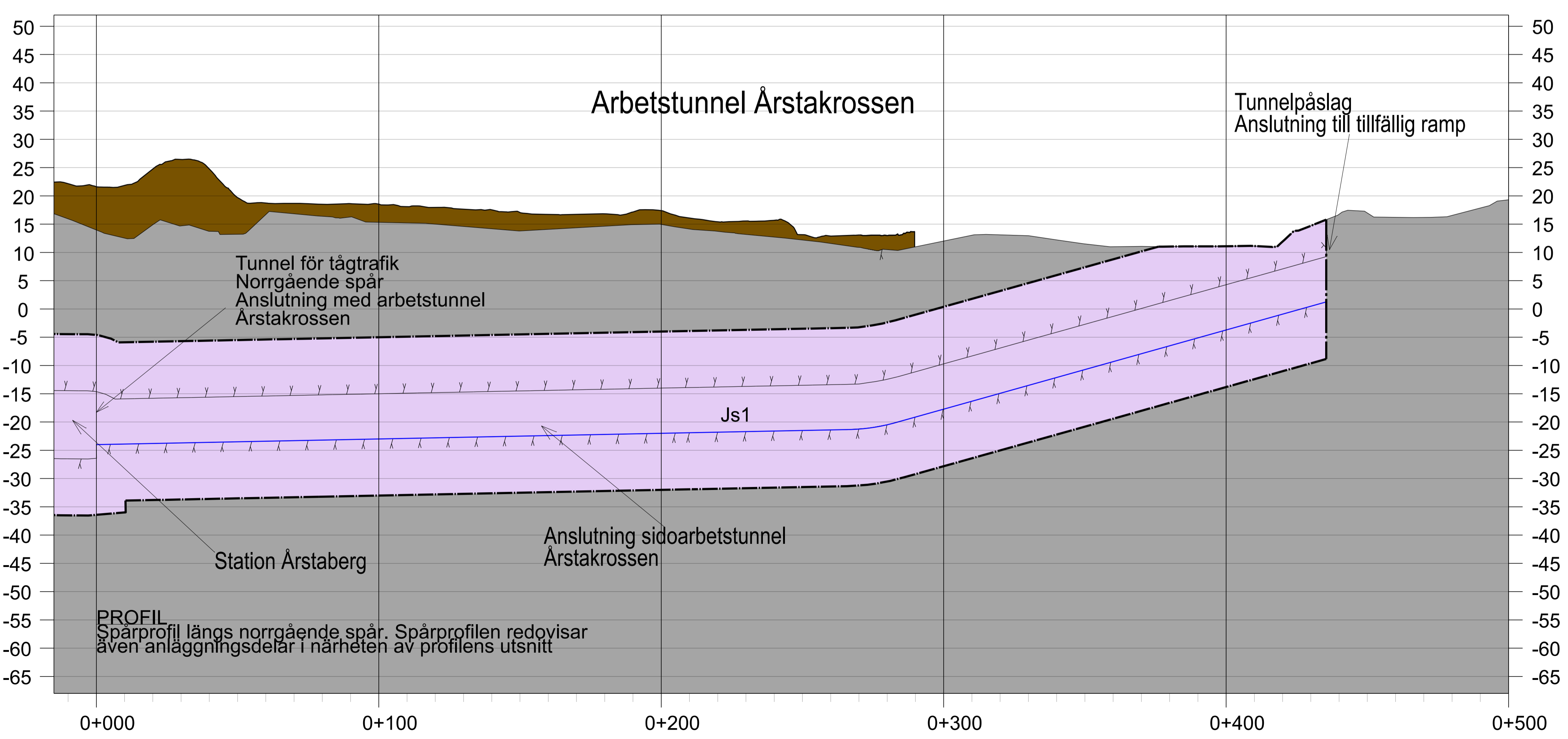
		Uppdrag nr 30037317	Handläggare C. Gimström	Rit/Konst T. Lundmark	Rev	Ant	Revidering avser
Granskad M. Elliot		Godkänd P. Reiland		JÄRNVÄGSPLAN Tunnelbana 4 - Gul Fridhemssplan-Ålvsjö Sidorbetstunnel Årstakrossen Permanenta markanspråk Plan och profil			
Ort Stockholm		Datum 2024-05-15					
		Informationssäkerhetsklass K1		Förvaltningsnummer		Format A1	Skala 1:1000
FUT Handläggare Kajsa Nilsson		FUT Godkänd Johan Brantmark		Ritningsnummer M72-X700-ACN-A0140-0X-0003		Nästa bl 0004	Rev
FUT Ort Stockholm		Datum 2024-05-15					



Den här handlingen och dess innehåll ska inte användas som grund för några beslut eller andra åtgärder utanför det förhållande som är avsett för. För ytterligare information kontakta projektleddaren.



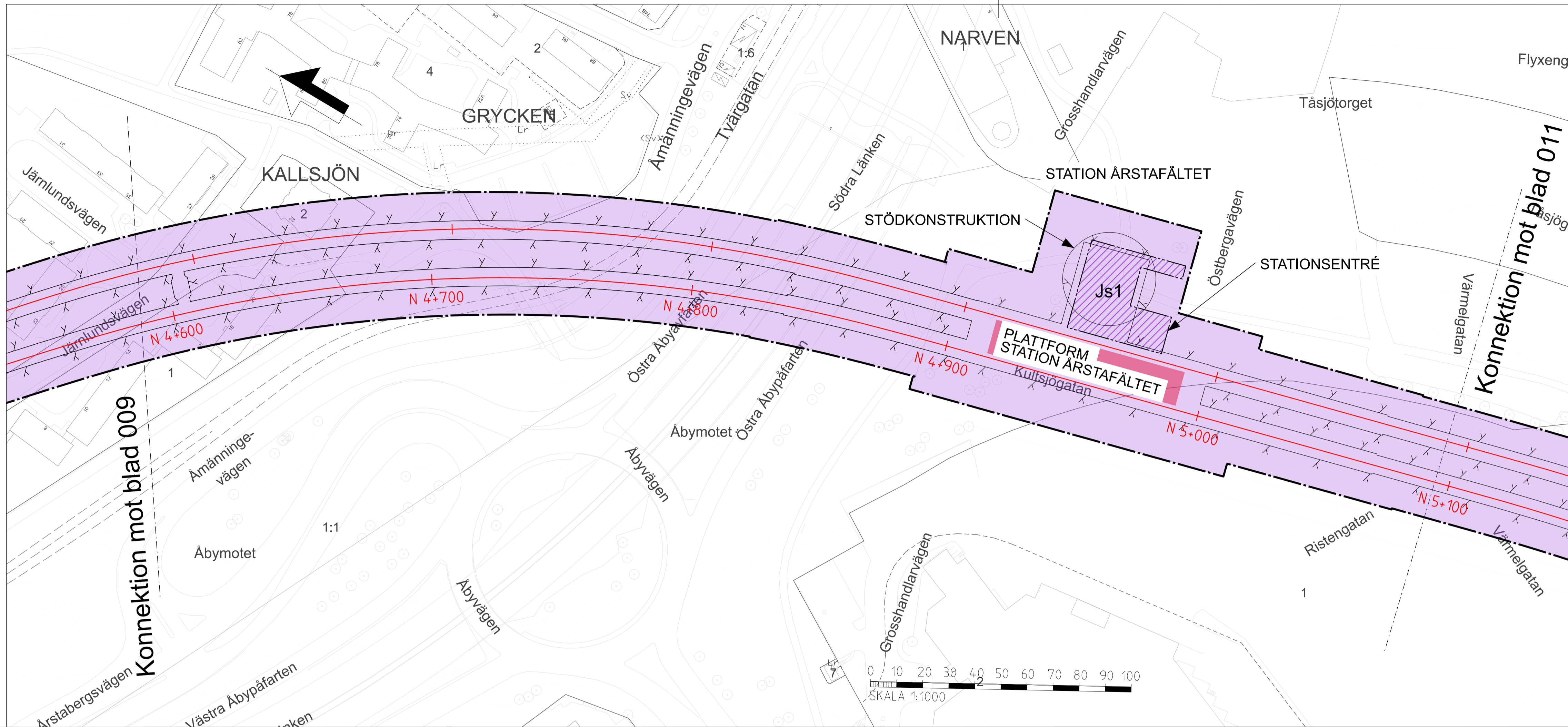
- NYTT MARKANSPRÅK
- +++ ++ +++ GRANS FÖR JÄRNVAGSPLAN
 - --- --- GRANS FÖR TUNNELBANEUTRYMMEN
 - --- --- AVGRÄNSNING MELLAN OLIKA TYPER AV MARKANSPRÅK
 - Js1 NYTT UTRYMME FÖR TUNNELBANA MED TILLHÖRANDE ANLÄGGNINGAR UNDER MARK, SERVICUTSRÄTT
 - Js1 NYTT UTRYMME FÖR TUNNELBANA MED TILLHÖRANDE ANLÄGGNINGAR OVAN MARK, SERVICUTSRÄTT
 - Js2 NYTT UTRYMME FÖR ÄNDAMÅL OVAN MARK, SERVICUTSRÄTT
 - Js2 NYTT UTRYMME FÖR ÄNDAMÅL UNDER MARK, SERVICUTSRÄTT
 - Js3 NYTT UTRYMME FÖR TUNNELBANANS SKYDDSZON, GEMENSAM MED ANNAN ANLÄGGNINGSKYDDSZON, SERVICUTSRÄTT
- NYA ANLÄGGNINGAR
- N 0+000 NY SPÅRLINJE MED LANGDMATNING FÖR NORRGAENDE SPÅR
 - 0+000 LANGDMATNING ARBETSTUNNEL/SERVICETUNNEL
 - VAXEL
- ÖVRIGA BETECKNINGAR
- ILLUSTRATIONSLINJE
 - BEFINTLIG STATION
 - TOLKAD BERGUTA
 - PROJETERAD BERGKONTUR
 - MARKNIVÅ OVAN SPÅR
 - MARKNIVÅ LANGS KONSTRUKTIONER UTANFÖR SPÅRMITT
 - JORD/JORD LANGS KONSTRUKTIONER UTANFÖR SPÅRMITT
 - BERG
 - VATTEN
- GRUNDKARTANS BETECKNINGAR
- KVARTERSGRANS/TRAKTGRANS (PLAN) / KONSTRUKTIONER (PROFIL)
 - FASTIGHETSGRANS (PLAN) / SKYMDA KONSTRUKTIONER (PROFIL)
 - GRANS 3D-FASTIGHET
 - SPÅR OVAN MARK
 - KAJ/BRYGGA
 - LEDNINGSRÄTT/SERVICUTSRÄTT
 - GEMENSAMHETSANLÄGGNING
 - BYGGNAD
 - VÄG
- FÖRBUDEN SOM AVSER VERKSAMHET ELLER ÅTGÄRD INOM GENERELLT BIOTOPSKYDDSOMRÅDE (7-11 2 st MB) GÄLLER INTE BYGGANDE AV ALLMAN JÄRNVÄG
- FÖRBUDEN MOT ÅTGÄRDER OCH VERKSAMHETER INOM STRANDSKYDDSOMRÅDE (7-15 MB) GÄLLER INTE BYGGANDE AV ALLMAN JÄRNVÄG
- SKYLDIGHETEN ATT GÖRA ANMÄLAN FÖR SAMRÅD ENLIGT 12-6 MB GÄLLER INTE FÖR DE VERKSAMHETER OCH ÅTGÄRDER SOM BEHOVS FÖR ATT BYGGA JÄRNVÄGEN OCH SOM FASTSTÄLLS OCH INGÅR I TUNNELBANANLÄGGNINGEN ELLER OMRÅDE FÖR TILLFÄLLIG NYTTJÄNDERÄTT



SAMRÅDSHANDLING 2024-05-15

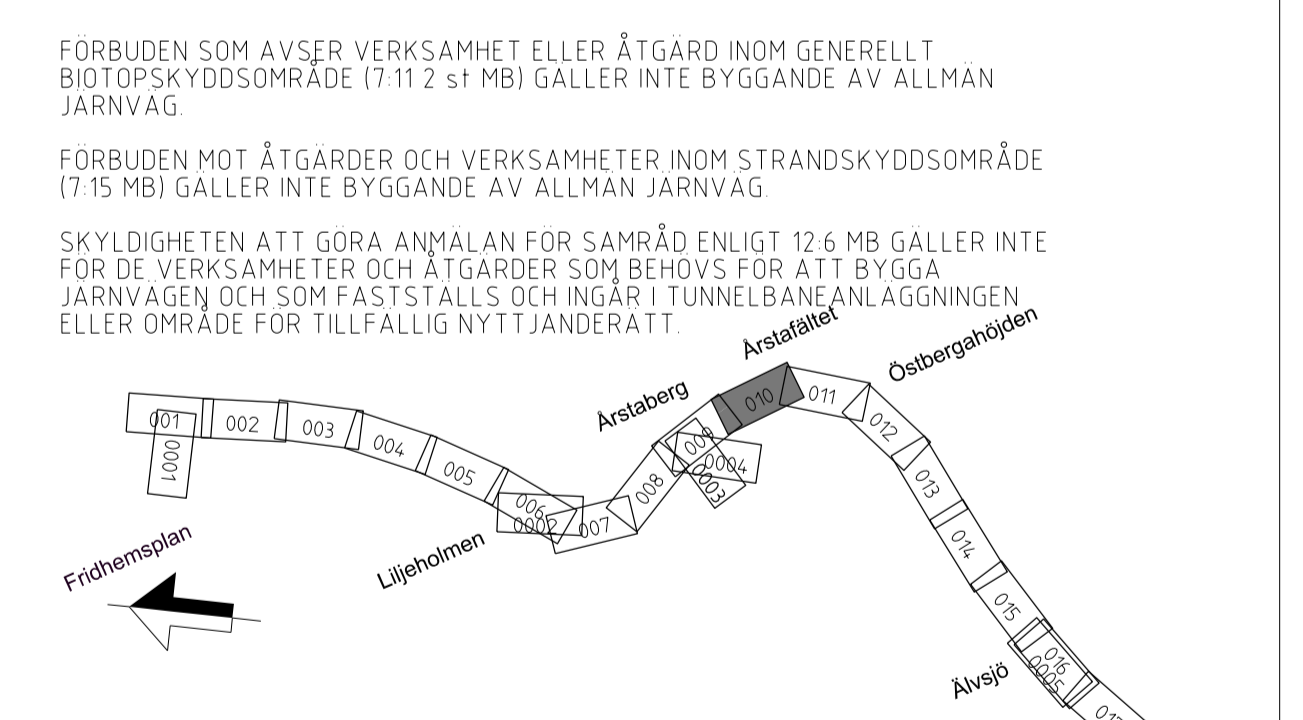
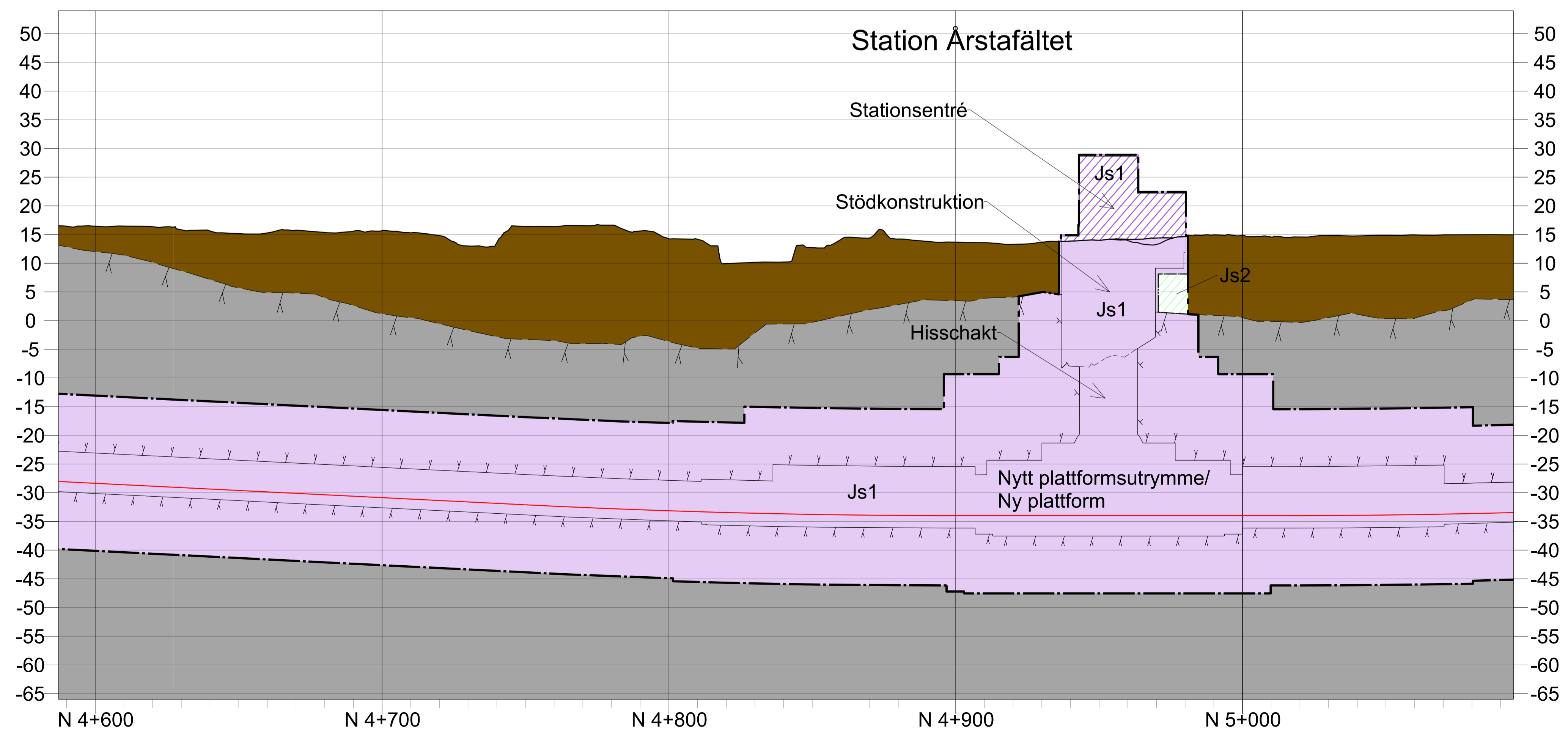
Uppdrag nr 30037317	Handläggare C. Gimström	Rit/Konst T. Lundmark	Rev	Ant	Revidering avser	Sign	Datum
Granskad M. Elliot	Godkänd P. Reiland	JÄRNVAGSPLAN					
Ort Stockholm	Datum 2024-05-15	Tunnelbana 4 - Gul Fridhemsplan-Älvsjö Arbetstunnel Årstakrossen Permanent markanspråk Plan och profil					
FUT Handläggare Kajsa Nilsson	Informationssäkerhetsklass K1	Förvaltningsnummer	Format A1	Skala 1:1000			
FUT Granskad Kajsa Nilsson	FUT Godkänd Johan Brantmark	Datum 2024-05-15	Ritningsnummer M72-X700-ACN-A0140-0X-0004	Nästa bl 0005			

Detta handling och tillhörande plan är tillgängligt för allmänheten. För mer information kontakta SWECO. Detta handling och tillhörande plan är tillgängligt för allmänheten. För mer information kontakta SWECO.



- NYTT MARKANSPRÅK**
- GRANS FÖR JÄRNVAGSPLAN
 - GRANS FÖR TUNNELBANEUTRYMMEN
 - AVGRÄNSNING MELLAN OLIKA TYPER AV MARKANSPRÅK
 - Js1** NYTT UTRYMME FÖR TUNNELBANA MED TILLHÖRANDE ANLÄGGNINGAR UNDER MARK, SERVICUTSRÄTT
 - Js1** NYTT UTRYMME FÖR TUNNELBANA MED TILLHÖRANDE ANLÄGGNINGAR OVAN MARK, SERVICUTSRÄTT
 - Js2** NYTT UTRYMME FÖR ANDAMÅL OVAN MARK, SERVICUTSRÄTT
 - Js2** NYTT UTRYMME FÖR ANDAMÅL UNDER MARK, SERVICUTSRÄTT
 - Js3** NYTT UTRYMME FÖR TUNNELBANANS SKYDDSZON, GEMENSAM MED ANNAN ANLÄGGNINGSKYDDSZON, SERVICUTSRÄTT
- NYA ANLÄGGNINGAR**
- NY SPÅRLINJE MED LANGDMATNING FÖR NORRGAENDE SPÅR
 - LANGDMATNING ARBETSTUNNEL/SERVICETUNNEL
 - VAXEL
- ÖVRIGA BETECKNINGAR**
- ILLUSTRATIONSLINJE
 - BEFINTLIG STATION
 - TOLKAD BERGUTA
 - PROJETERAD BERGKONTUR
 - MARKNIVÅ OVAN SPÅR
 - MARKNIVÅ LANGS KONSTRUKTIONER UTANFÖR SPÅRMITT
 - JORD/JORD LANGS KONSTRUKTIONER UTANFÖR SPÅRMITT
 - BERG
 - VATTEN
- GRUNDKARTANS BETECKNINGAR**
- KVARTERSGRANS/TRAKTGRANS (PLAN) / KONSTRUKTIONER (PROFIL)
 - FASTIGHETSGRANS (PLAN) / SKYMDA KONSTRUKTIONER (PROFIL)
 - GRANS 3D-FASTIGHET
 - SPÅR OVAN MARK
 - KAJ/BRYGGA
 - LEDNINGSRÄTT/SERVICUTSRÄTT
 - GEMENSAMHETSANLÄGGNING
 - BYGGNAD
 - VÄG
- FÖRBUDEN SOM AVSER VERKSAMHET ELLER ÅTGÄRD INOM GENERELLT BIOTOPSKYDDSOMRÅDE (7-11 2 st MB) GÄLLER INTE BYGGANDE AV ALLMAN JÄRNVÄG
- FÖRBUDEN MOT ÅTGÄRDER OCH VERKSAMHETER INOM STRANDSKYDDSOMRÅDE (7-15 MB) GÄLLER INTE BYGGANDE AV ALLMAN JÄRNVÄG
- SKYLDIGHETEN ATT GÖRA ANMÄLAN FÖR SAMRÅD ENLIGT 12-6 MB GÄLLER INTE FÖR DE VERKSAMHETER OCH ÅTGÄRDER SOM BEHOVS FÖR ATT BYGGA JÄRNVÄGEN OCH SOM FASTSTÄLLS OCH INGÅR I TUNNELBANANLÄGGNINGEN ELLER OMRADE FÖR TILLFÄLLIG NYTTJÄNDERÄTT

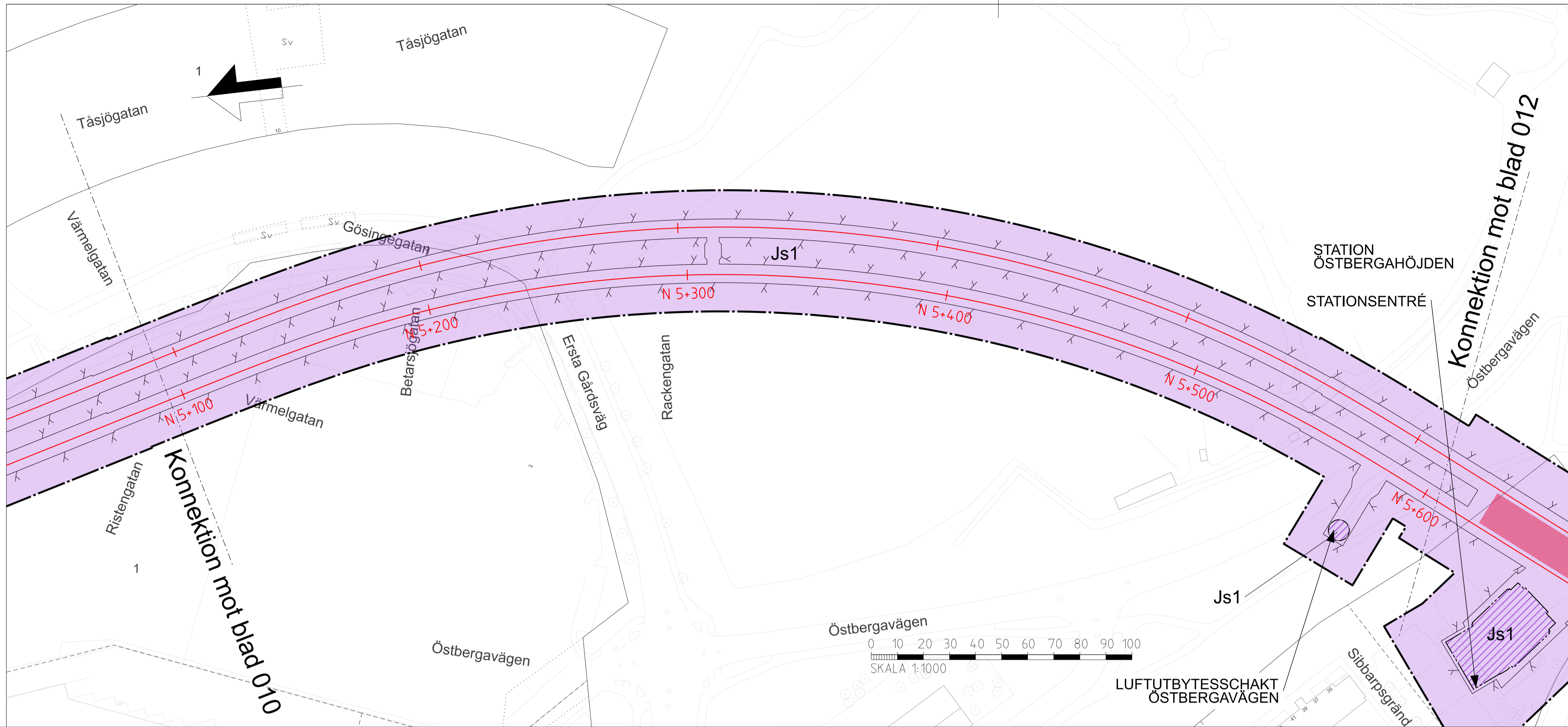
Detta handling och tillhörande plan är tillgängligt för allmänheten. För mer information om tillgänglighet eller för att få en kopia av handlingarna, kontakta SWECO.



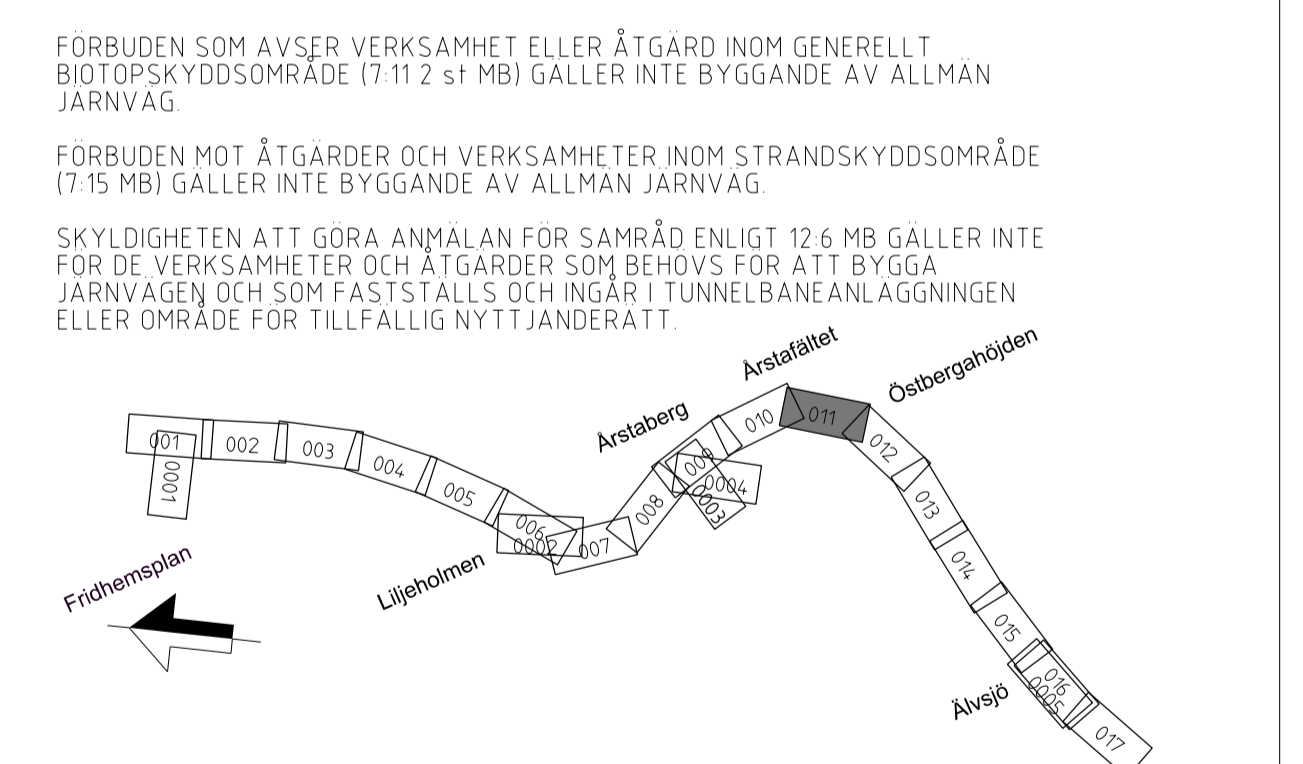
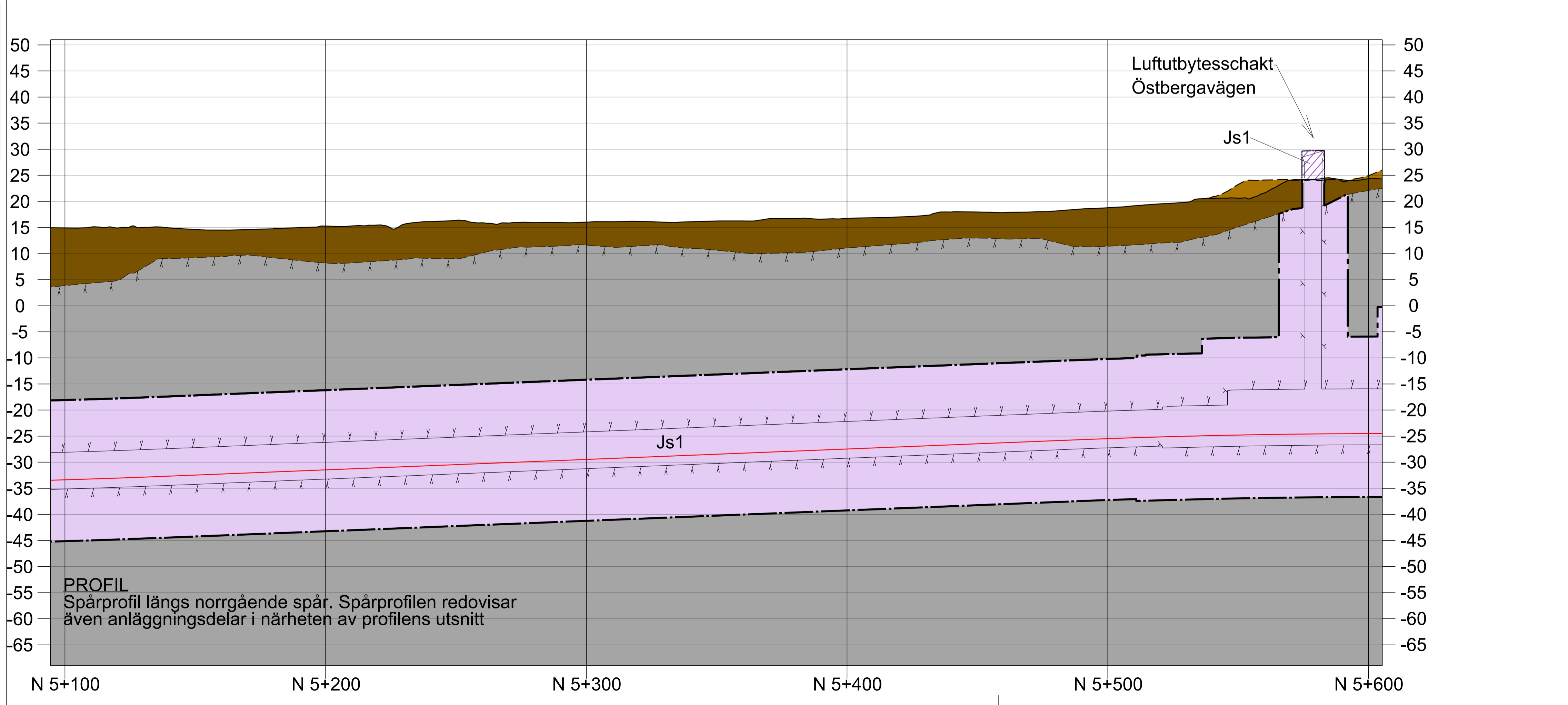
SAMRÅDSHANDLING
2024-05-15

SWECO							
Uppdrag nr 30037317	Handläggare C. Gimström	Rit/Konst T. Lundmark	Rev	Ant	Revidering avser	Sign	Datum
Granskad M. Elliot	Godkänd P. Reiland	JÄRNVAGSPLAN					
Ort Stockholm	Datum 2024-05-15	Tunnelbana 4 - Gul Fridhemsplan-Älvsjö KM 4+500 - 5+100 Permanent markanspråk Plan och profil					
FUT Handläggare Kajsa Nilsson	Informationssäkerhetsklass K1	Förvaltningsnummer	Format A1	Skala 1:1000			
FUT Granskad Kajsa Nilsson	FUT Godkänd Johan Brantmark	Datum	Ritningsnummer M72-X700-ACN-A0140-0X-010	Nästa bl 011	Rev		
FUT Ort Stockholm	Datum 2024-05-15						

Riktning: N
 Plan: 011
 Datum: 2024-05-15



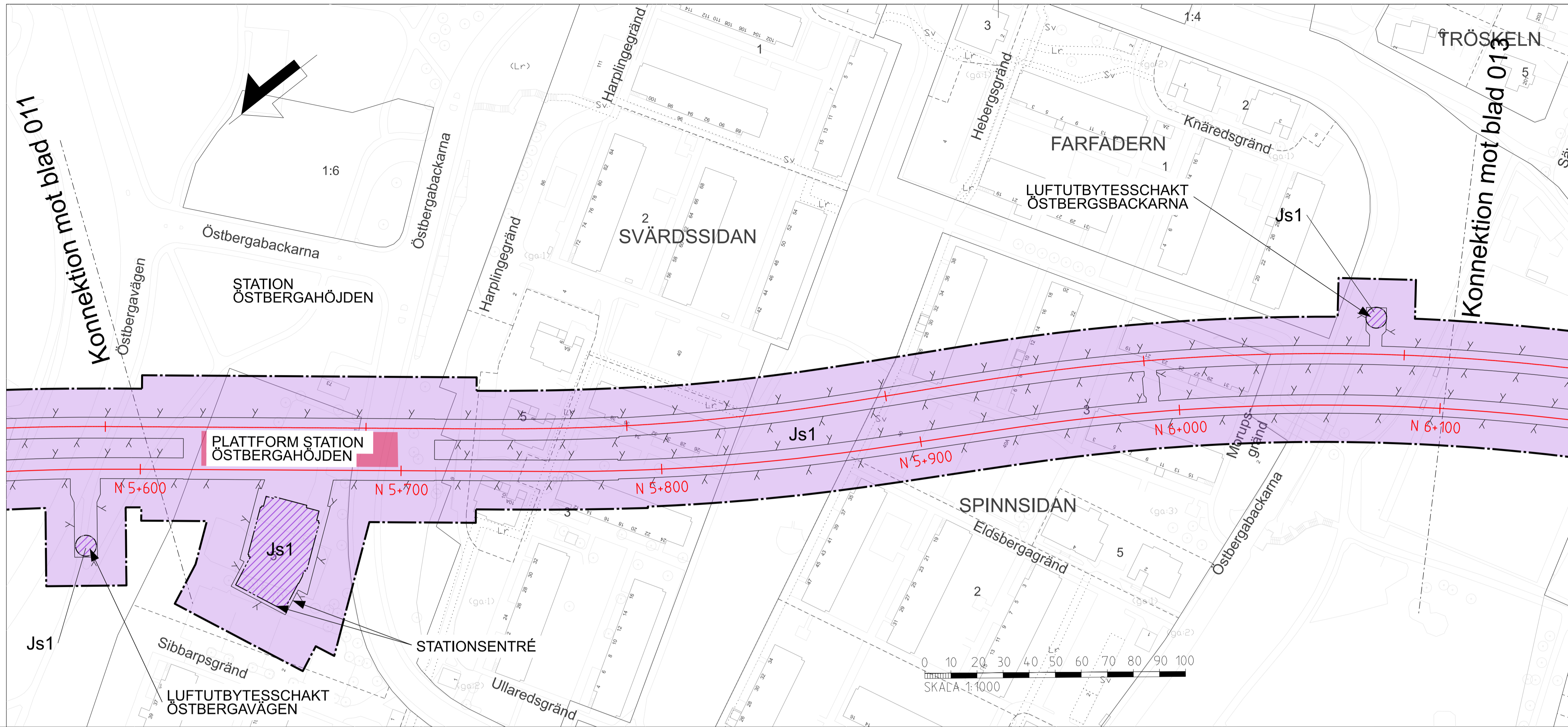
- DATUM GRUNDKARTA: 2024-02-09
 DATUM FASTIGHETSKARTA: 2024-02-09
 KOORDINATSYSTEM: SWEREF 99 18 00. RH2000
- NYTT MARKANSPRÅK**
- GRANS FÖR JÄRNVÄGSPLAN
 - GRANS FÖR TUNNELBANEUTRYMMEN
 - AVGRÄNSNING MELLAN OLIKA TYPER AV MARKANSPRÅK
 - Js1** NYTT UTRYMME FÖR TUNNELBANA MED TILLHÖRANDE ANLÄGGNINGAR UNDER MARK, SERVICUTSRÄTT
 - Js1** NYTT UTRYMME FÖR TUNNELBANA MED TILLHÖRANDE ANLÄGGNINGAR OVAN MARK, SERVICUTSRÄTT
 - Js2** NYTT UTRYMME FÖR ANDAMÅL OVAN MARK, SERVICUTSRÄTT
 - Js2** NYTT UTRYMME FÖR ANDAMÅL UNDER MARK, SERVICUTSRÄTT
 - Js3** NYTT UTRYMME FÖR TUNNELBANANS SKYDDSZON, GEMENSAM MED ANNAN ANLÄGGNINGS SKYDDSZON, SERVICUTSRÄTT
- NYA ANLÄGGNINGAR**
- N 0+000** NY SPÅRLINJE MED LÅNGDMÄTNING FÖR NORRGÅENDE SPÅR
 - 0+000** LÅNGDMÄTNING ARBETSTUNNEL/SERVICUTUNNEL
 - VAXEL
- ÖVRIGA BETECKNINGAR**
- ILLUSTRATIONSLINJE
 - BEFINTLIG STATION
 - TOLKAD BERGTYTA
 - PROJEKTERAD BERGKONTUR
 - MARKNIVÅ OVAN SPÅR
 - MARKNIVÅ LÅNGS KONSTRUKTIONER UTANFÖR SPÅRMITT
 - JORD/JORD LÅNGS KONSTRUKTIONER UTANFÖR SPÅRMITT
 - BERG
 - VATTEN
- GRUNDKARTANS BETECKNINGAR**
- KVARTERSGRANS/TRAKTGRANS (PLANI) / KONSTRUKTIONER (PROFIL)
 - FASTIGHETSGRANS (PLANI) / SKYDDA KONSTRUKTIONER (PROFIL)
 - GRANS 3D-FASTIGHET
 - SPÅR OVAN MARK
 - KAJ/BRYGGA
 - LEDNINGSRÄTT/SERVICUTSRÄTT
 - ga GEMENSAMHETSANLÄGGNING
 - BYGGNAD
 - VÄG
- FÖRBUDEN SOM AVSER VERKSAMHET ELLER ÅTGÄRD INOM GENERELLT BIOTOPSKYDDSOmrÅDE (7.11 2 st MB) GALLER INTE BYGGANDE AV ALLMÄN JÄRNVÄG
- FÖRBUDEN MOT ÅTGÄRDER OCH VERKSAMHETER INOM STRANDSKYDDSOmrÅDE (7.15 MB) GALLER INTE BYGGANDE AV ALLMÄN JÄRNVÄG
- SKYLDIGHETEN ATT GÖRA ANMÄLAN FÖR SAMRÅD ENLIGT 12:6 MB GALLER INTE FÖR DE VERKSAMHETER OCH ÅTGÄRDER SOM BEHOVS FÖR ATT BYGGA JÄRNVÄGEN OCH SOM FASTSTÄLLS OCH INGÅR I TUNNELBANAANLÄGGNINGEN ELLER OmRÅDE FÖR TILLFÄLLIG NYTTJÄNDERATT.



		Uppdrag nr 30037317	Handläggare C. Gimström	Rit/Konst T. Lundmark	Rev	Ant	Revidering avser	Sign
Granskad M. Elliot	Godkänd P. Reiland	JÄRNVÄGSPLAN						
Ort Stockholm	Datum 2024-05-15	Tunnelbana 4 - Gul Fridhemsplan-Älvsjö KM 5+100 - 5+600 Permanenta markanspråk Plan och profil						
FUT Handläggare Kajsa Nilsson	Informationssäkerhetsklass K1	Förvaltningsnummer	Format A1	Skala 1:1000				
FUT Granskad Kajsa Nilsson	FUT Godkänd Johan Brantmark	Datum 2024-05-15	Ritningsnummer M72-X700-ACN-A0140-0X-011	Nästa bl 012	Rev			

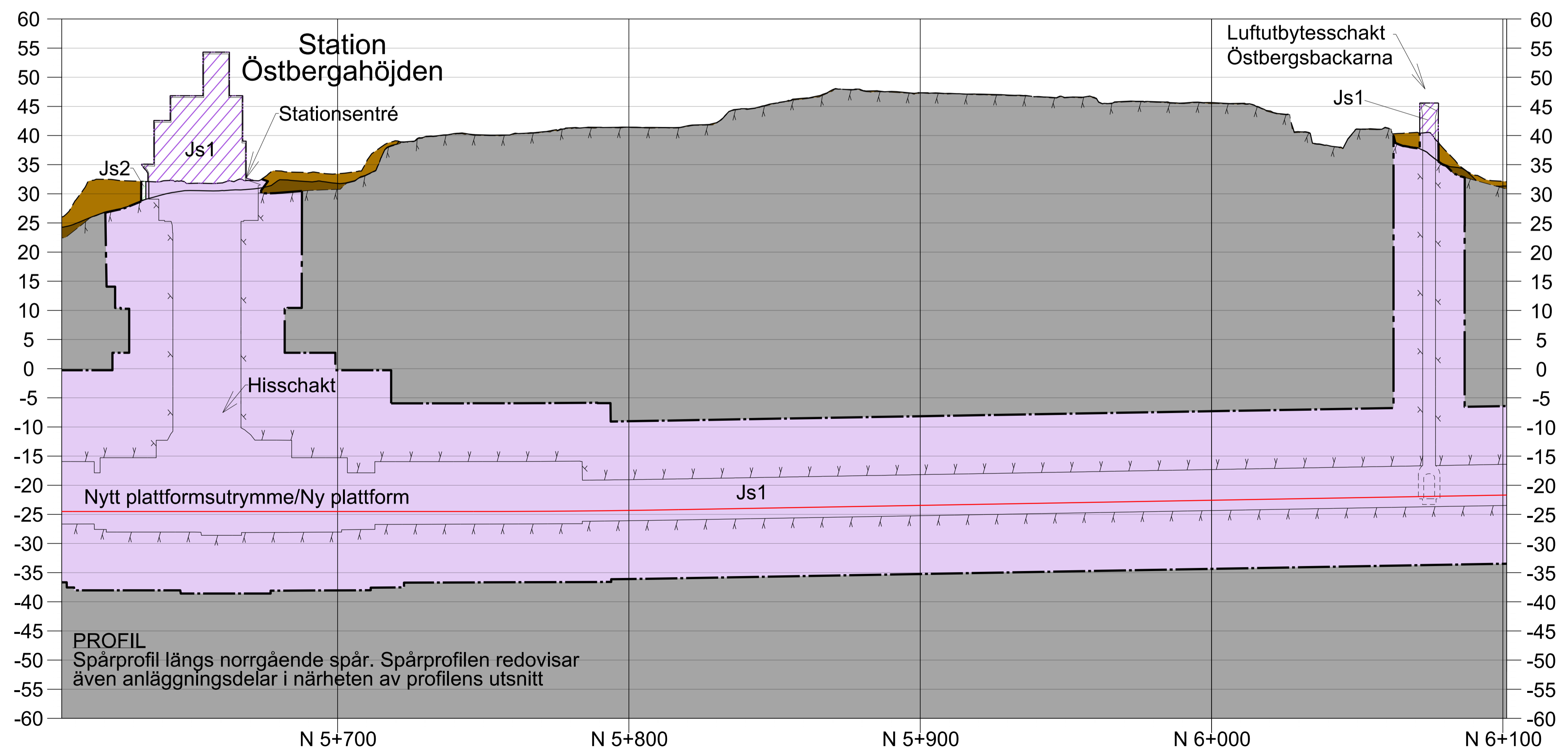
Detta handling och tekniska plan är till för AB Stockholm. Lokala bestämmelser och lagar ska användas, de som inte är tillämpliga ska utelämnas. Utvärdering och skriftliga medgivande.

Riktning: Sv
 Riktning: N
 Riktning: S



- NYTT MARKANSPRÅK**
- GRANS FÖR JÄRNVÄGSPLAN
 - GRANS FÖR TUNNELBANEUTRYMME
 - AVGRÄNSNING MELLAN OLIKA TYPER AV MARKANSPRÅK
 - Js1** NYTT UTRYMME FÖR TUNNELBANA MED TILLHÖRANDE ANLÄGGNINGAR UNDER MARK, SERVICUTSRÄTT
 - Js1** NYTT UTRYMME FÖR TUNNELBANA MED TILLHÖRANDE ANLÄGGNINGAR OVAN MARK, SERVICUTSRÄTT
 - Js2** NYTT UTRYMME FÖR ANDAMÅL OVAN MARK, SERVICUTSRÄTT
 - Js2** NYTT UTRYMME FÖR ANDAMÅL UNDER MARK, SERVICUTSRÄTT
 - Js3** NYTT UTRYMME FÖR TUNNELBANANS SKYDDSZON, GEMENSAM MED ANNAN ANLÄGGNINGSKYDDSZON, SERVICUTSRÄTT
- NYA ANLÄGGNINGAR**
- N 0+000** NY SPÅRLINJE MED LÅNGDMÄTNING FÖR NORRGAENDE SPÅR
 - 0+000** LÅNGDMÄTNING ARBETSTUNNEL/SERVICETUNNEL
 - VAXEL
- ÖVRIGA BETECKNINGAR**
- ILLUSTRATIONSLINJE
 - BEFINTLIG STATION
 - TOLKAD BERGTYTA
 - PROJETERAD BERGKONTUR
 - MARKNIVÅ OVAN SPÅR
 - MARKNIVÅ LÅNGS KONSTRUKTIONER UTANFÖR SPÅRMITT
 - JORD/JORD LÅNGS KONSTRUKTIONER UTANFÖR SPÅRMITT
 - BERG
 - VATTEN
- GRUNDKARTANS BETECKNINGAR**
- KVARTERSGRANS/TRAKTGRANS (PLANI) / KONSTRUKTIONER (PROFIL)
 - FASTIGHETSGRANS (PLANI) / SKYMDA KONSTRUKTIONER (PROFIL)
 - GRANS 3D-FASTIGHET
 - SPÅR OVAN MARK
 - KAJ/BRYGGA
 - LEDNINGSRÄTT/SERVICUTSRÄTT
 - GEMENSAMHETSANLÄGGNING
 - BYGGNAD
 - VAG

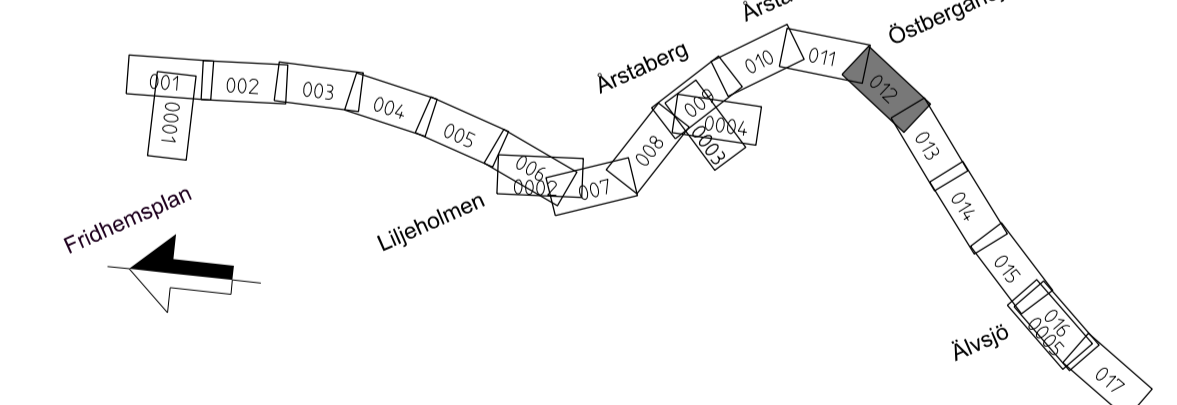
Den här handlingen och dess innehåll ska inte användas för andra ändamål än de som avses i denna handling utan tillstånd från SWECO. För ytterligare information kontakta SWECO.



FORBUDEN SOM AVSER VERKSAMHET ELLER ÅTGÄRD INOM GENERELLT BIOTOPSKYDDSOmrÅDE (7:11 2 st MB) GÄLLER INTE BYGGANDE AV ALLMÄN JÄRNVÄG

FORBUDEN MOT ÅTGÄRDER OCH VERKSAMHETER INOM STRANDSKYDDSOmrÅDE (7:15 MB) GÄLLER INTE BYGGANDE AV ALLMÄN JÄRNVÄG

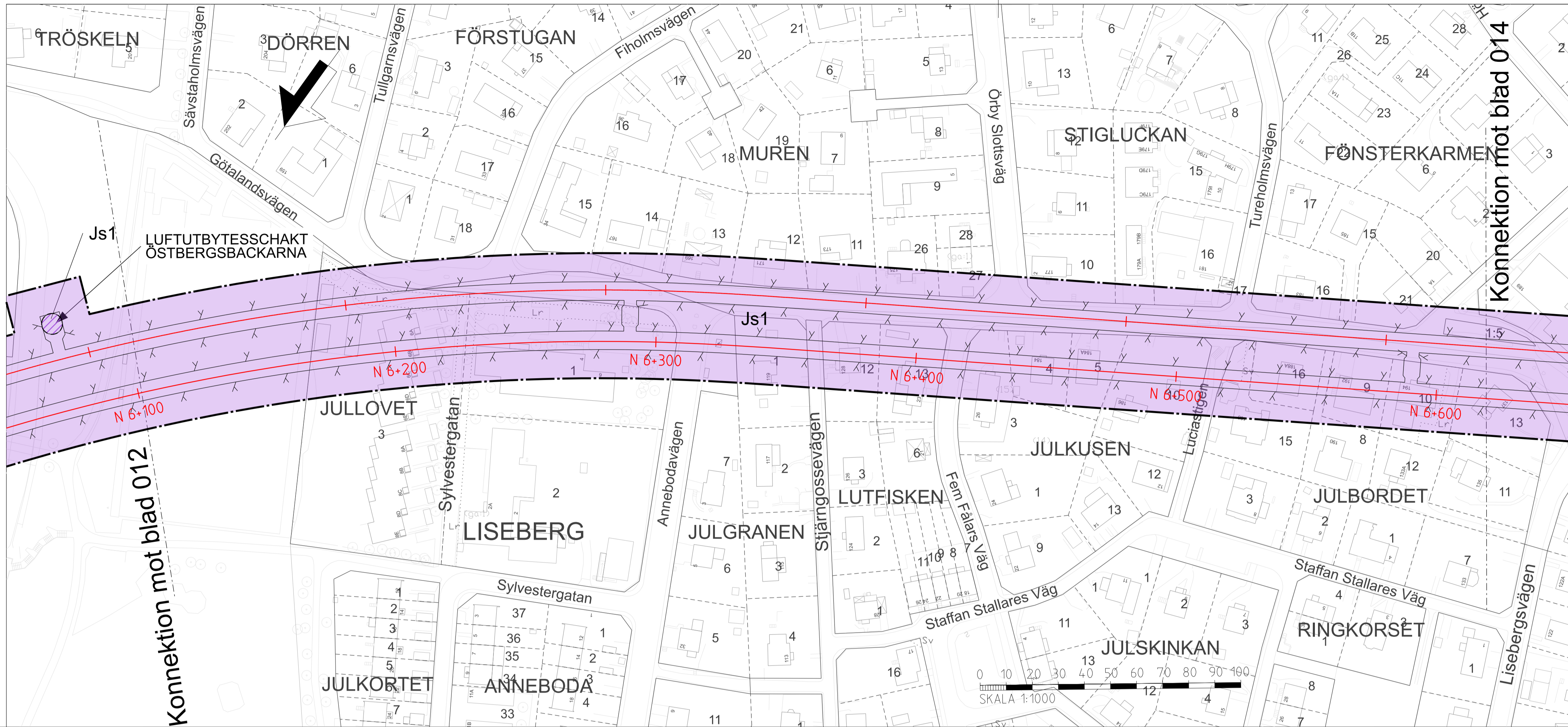
SKYLDIGHETEN ATT GÖRA ANMÄLAN FÖR SAMRÅD ENLIGT 12:6 MB GÄLLER INTE FÖR DE VERKSAMHETER OCH ÅTGÄRDER SOM BEHOVS FÖR ATT BYGGA JÄRNVÄGEN OCH SOM FASTSTÄLLS OCH INGÅR I TUNNELBANEANLÄGGNINGEN ELLER OmRÅDE FÖR TILLFÄLLIG NYTTJÄNDERATT.



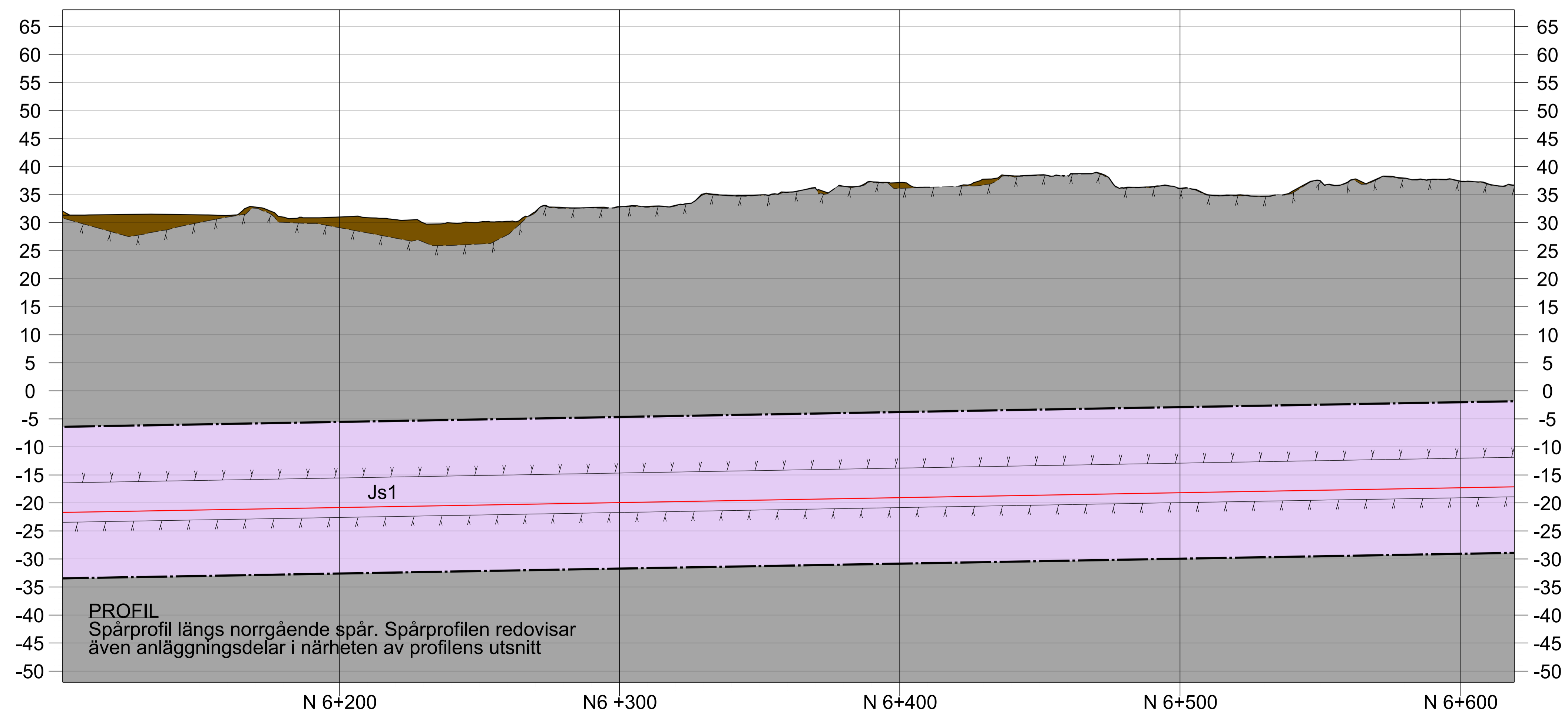
SAMRÅDSHANDLING
2024-05-15

		Uppdrag nr 30037317	Handläggare C. Gimström	Rit/Konst T. Lundmark	Rev	Ant	Revidering avser
Granskad M. Elliot		Godkänd P. Reiland		JÄRNVÄGSPLAN Tunnelbana 4 - Gul Fridhemsplan-Älvsjö KM 5+600 - 6+100 Permanenta markanspråk Plan och profil			
Ort Stockholm		Datum 2024-05-15					
		Informationssäkerhetsklass K1		Förvaltningsnummer		Format A1	Skala 1:1000
FUT Handläggare Kajsa Nilsson		FUT Godkänd Johan Brantmark		Ritningsnummer M72-X700-ACN-A0140-0X-012		Nästa bl 013	Rev
FUT Ort Stockholm		Datum 2024-05-15					

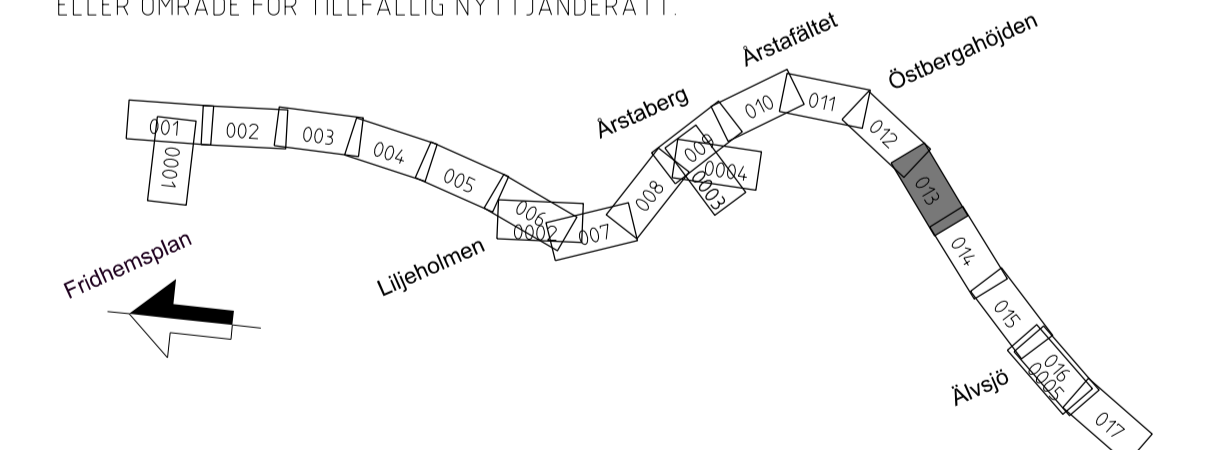
Rev: 01
Rev: 02
Rev: 03
Rev: 04
Rev: 05
Rev: 06
Rev: 07
Rev: 08
Rev: 09
Rev: 10



- DATUM GRUNDKARTA: 2024-02-09
 DATUM FASTIGHETSKARTA: 2024-02-09
 KOORDINATSYSTEM: SWEREF 99 18 00: RH2000
- NYTT MARKANSPRÅK**
- GRANS FÖR JÄRNVÄGSPLAN
 - GRANS FÖR TUNNELBANEUTRYMMEN
 - AVGRÄNSNING MELLAN LIKA TYPER AV MARKANSPRÅK
 - Js1** NYTT UTRYMME FÖR TUNNELBANA MED TILLHÖRANDE ANLÄGGNINGAR UNDER MARK, SERVICUTSRÄTT
 - Js1** NYTT UTRYMME FÖR TUNNELBANA MED TILLHÖRANDE ANLÄGGNINGAR OVAN MARK, SERVICUTSRÄTT
 - Js2** NYTT UTRYMME FÖR ANDAMÅL OVAN MARK, SERVICUTSRÄTT
 - Js2** NYTT UTRYMME FÖR ANDAMÅL UNDER MARK, SERVICUTSRÄTT
 - Js3** NYTT UTRYMME FÖR TUNNELBANANS SKYDDSZON, GEMENSAM MED ANNAN ANLÄGGNINGS SKYDDSZON, SERVICUTSRÄTT
- NYA ANLÄGGNINGAR**
- N 0+000** NY SPÅRLINJE MED LÄNGDMÄTNING FÖR NORRGAENDE SPÅR
 - 0+000** LÄNGDMÄTNING ARBETSTUNNEL/SERVICUTUNNEL
 - VAXEL
- ÖVRIGA BETECKNINGAR**
- ILLUSTRATIONSLINJE
 - BEFINTLIG STATION
 - TOLKAD BERGTYTA
 - PROJEKTERAD BERGKONTUR
 - MARKNIVÅ OVAN SPÅR
 - MARKNIVÅ LÄNGS KONSTRUKTIONER UTANFÖR SPÅRMITT
 - JORD/JORD LÄNGS KONSTRUKTIONER UTANFÖR SPÅRMITT
 - BERG
 - VATTEN
- GRUNDKARTANS BETECKNINGAR**
- KVARTERSGRANS/TRAKTGRANS (PLANI) / KONSTRUKTIONER (PROFIL)
 - FASTIGHETSGRANS (PLANI) / SKYMDA KONSTRUKTIONER (PROFIL)
 - GRANS 3D-FASTIGHET
 - SPÅR OVAN MARK
 - KAJ/BRYGGA
 - LEDNINGSRÄTT/SERVICUTSRÄTT
 - GEMENSAMHETSANLÄGGNING
 - BYGGNAD
 - VÄG
- FÖRBUDEN SOM AVSER VERKSAMHET ELLER ÅTGÄRD INOM GENERELLT BIOTOPSKYDDSOMRÅDE (7:11 2 st MB) GALLER INTE BYGGANDE AV ALLMAN JÄRNVÄG
- FÖRBUDEN MOT ÅTGÄRDER OCH VERKSAMHETER INOM STRANDSKYDDSOMRÅDE (7:15 MB) GALLER INTE BYGGANDE AV ALLMAN JÄRNVÄG
- SKYLDIGHETEN ATT GÖRA ANMÄLAN FÖR SAMRÅD ENLIGT 12:6 MB GALLER INTE FÖR DE VERKSAMHETER OCH ÅTGÄRDER SOM BEHOVS FÖR ATT BYGGA JÄRNVÄGEN OCH SOM FASTSTÄLLS OCH INGÅR I TUNNELBANANLÄGGNINGEN ELLER OMRADE FÖR TILLFÄLLIG NYTTJÄNDERATT.



PROFIL
 Spårprofil längs norrgående spår. Spårprofilen redovisar även anläggningsdelar i närheten av profilens utsnitt

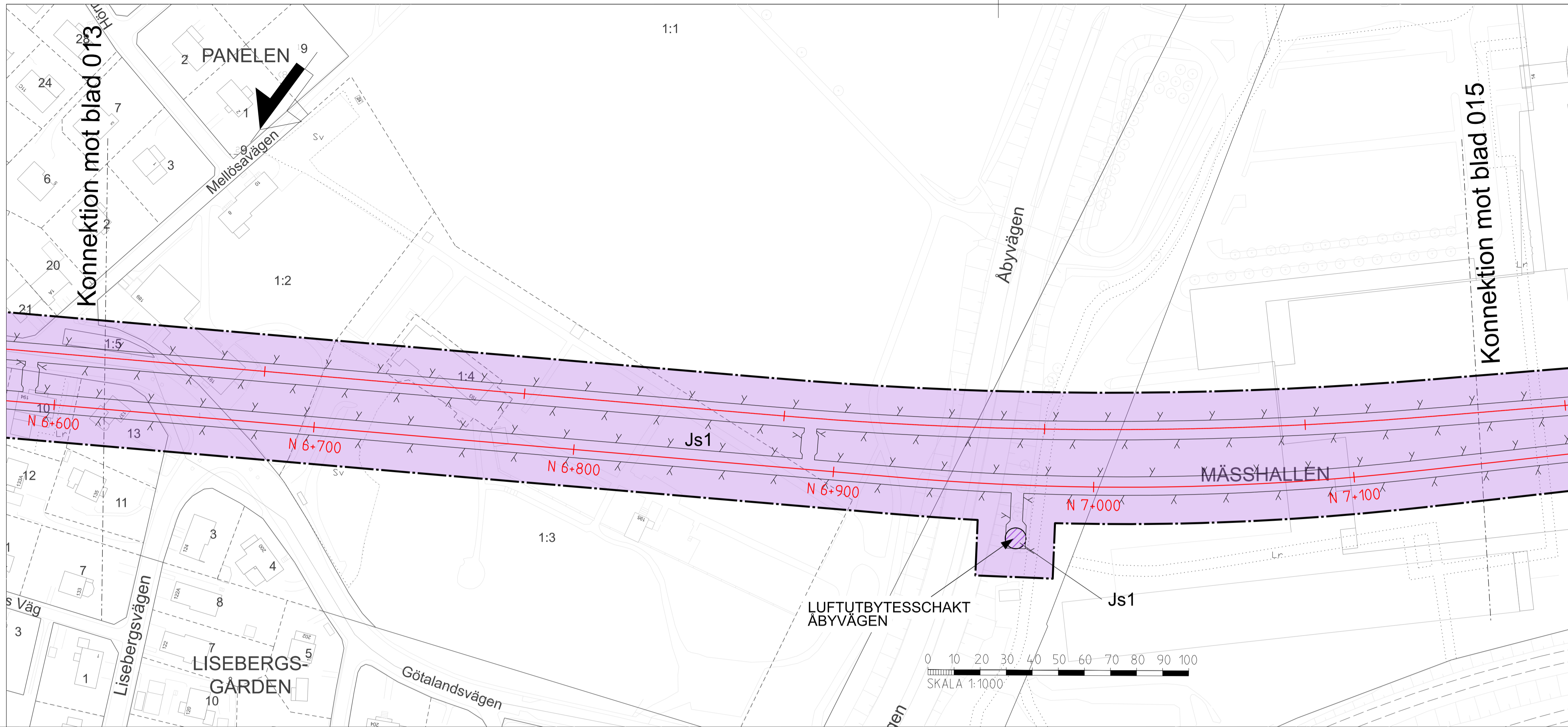


SAMRÅDSHANDLING
 2024-05-15

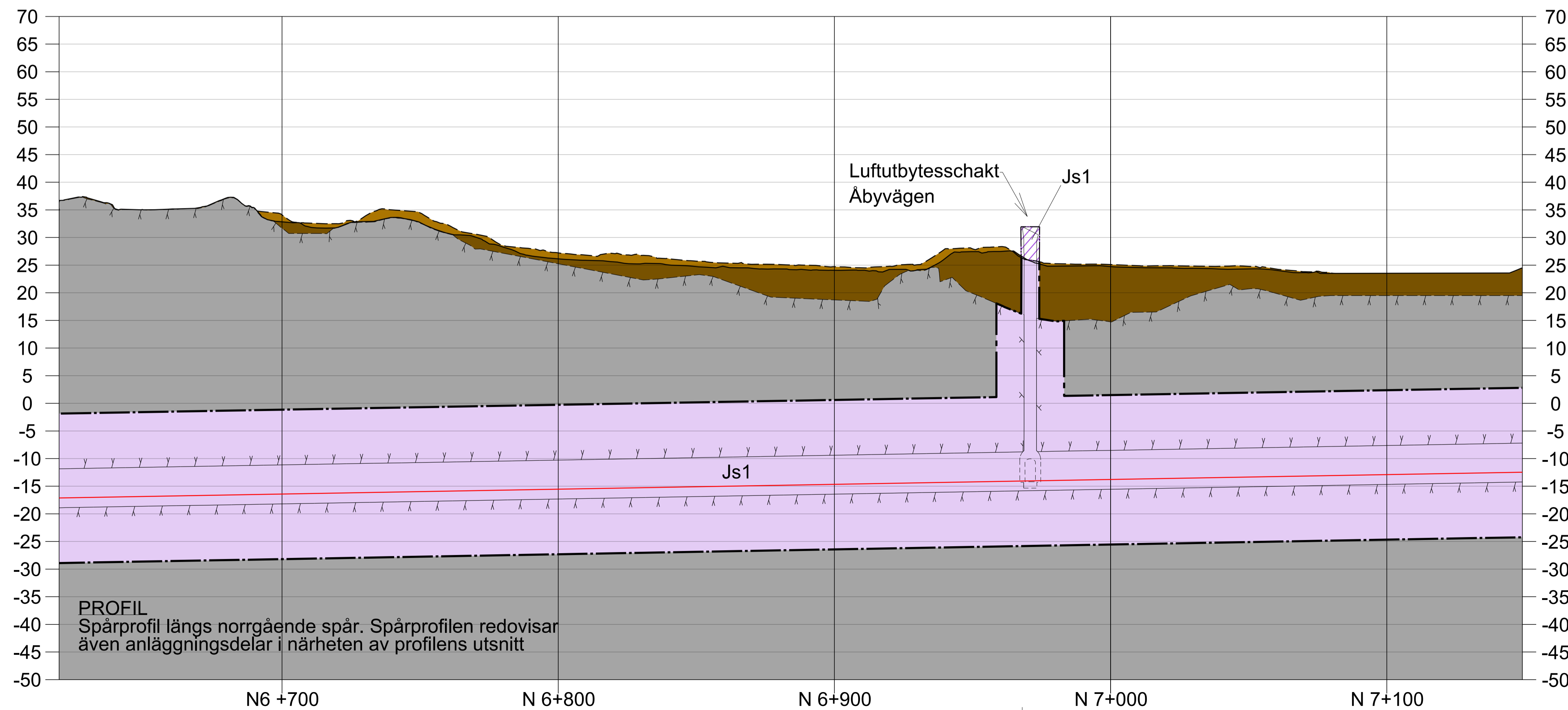
		Uppdrag nr 30037317	Handläggare C. Gimström	Rit/Konst T. Lundmark	Rev	Ant	Revidering avser	Sign
Granskad M. Elliot		Godkänd P. Reiland		JÄRNVÄGSPLAN Tunnelbana 4 - Gul Fridhemsplan-Älvsjö KM 6+100 - 6+600 Permanenta markanspråk Plan och profil				
Ort Stockholm		Datum 2024-05-15						
				Förvaltningsnummer		Format A1	Skala 1:1000	
FUT Handläggare Kajsa Nilsson		Informationssäkerhetsklass K1		FUT Godkänd Johan Brantmark		Ritningsnummer M72-X700-ACN-A0140-0X-013		Nästa bl 014
FUT Granskad Kajsa Nilsson		FUT Godkänd Johan Brantmark		Datum 2024-05-15				
FUT Ort Stockholm								

Denna handling och tillhörande planer är tillgängliga för allmänheten. För mer information om tillgänglighet eller för att anmäla ett fel, kontakta oss på 08-737 317 eller på vår hemsida www.sweco.se. Detta dokument är ett utkast och kan innehålla ändringar. Alla rättigheter förbehållna. SWECO AB. 2024-05-15.

Ritningsfil:
 Plan: 014
 Datum: 2024-05-15
 Skala: 1:1000



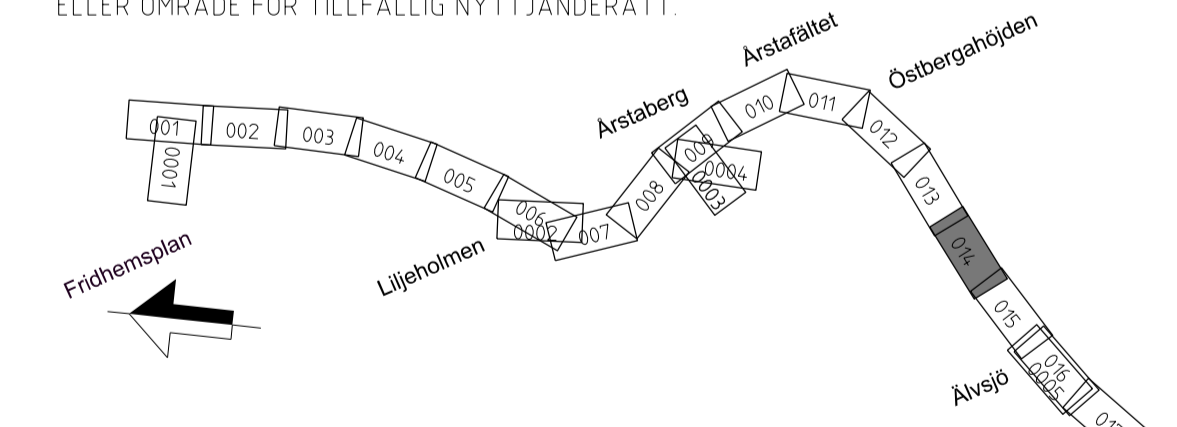
- DATUM GRUNDKARTA: 2024-02-09
 DATUM FASTIGHETSKARTA: 2024-02-09
 KOORDINATSYSTEM: SWEREF 99 18 00: RH2000
- NYTT MARKANSPRÅK**
- GRANS FÖR JÄRNVÄGSPLAN
 - GRANS FÖR TUNNELBANEUTRYMMEN
 - AVGRÄNSNING MELLAN OLIKA TYPER AV MARKANSPRÅK
 - Js1** NYTT UTRYMME FÖR TUNNELBANA MED TILLHÖRANDE ANLÄGGNINGAR UNDER MARK, SERVICUTSRÄTT
 - Js1** NYTT UTRYMME FÖR TUNNELBANA MED TILLHÖRANDE ANLÄGGNINGAR OVAN MARK, SERVICUTSRÄTT
 - Js2** NYTT UTRYMME FÖR ANDAMÅL OVAN MARK, SERVICUTSRÄTT
 - Js2** NYTT UTRYMME FÖR ANDAMÅL UNDER MARK, SERVICUTSRÄTT
 - Js3** NYTT UTRYMME FÖR TUNNELBANANS SKYDDSZON, GEMENSAM MED ANNAN ANLÄGGNINGS SKYDDSZON, SERVICUTSRÄTT
- NYA ANLÄGGNINGAR**
- N 0+000** NY SPÅRLINJE MED LÅNGDMÄTNING FÖR NORRÅGÅENDE SPÅR
 - 0+000** LÅNGDMÄTNING ARBETSTUNNEL/SERVICETUNNEL
 - VAXEL
- ÖVRIGA BETECKNINGAR**
- ILLUSTRATIONSLINJE
 - BEFINTLIG STATION
 - TOLKAD BERGTYTA
 - PROJETERAD BERGKONTUR
 - MARKNIVÅ OVAN SPÅR
 - MARKNIVÅ LÅNGS KONSTRUKTIONER UTANFÖR SPÅRMITT
 - JORD/JORD LÅNGS KONSTRUKTIONER UTANFÖR SPÅRMITT
 - BERG
 - VATTEN
- GRUNDKARTANS BETECKNINGAR**
- KVARTERSGRANS/TRAKTGRANS (PLANI) / KONSTRUKTIONER (PROFIL)
 - FASTIGHETSGRANS (PLANI) / SKYDDA KONSTRUKTIONER (PROFIL)
 - GRANS 3D-FASTIGHET
 - SPÅR OVAN MARK
 - KAJ/BRYGGA
 - LEDNINGSRÄTT/SERVICUTSRÄTT
 - ga GEMENSAMHETSANLÄGGNING
 - BYGGNAD
 - VÄG



FÖRBUDEN SOM AVSER VERKSAMHET ELLER ÅTGÄRD INOM GENERELLT BIOTOPSKYDDSOmrÅDE (7:11 2 st MB) GÄLLER INTE BYGGANDE AV ALLMÄN JÄRNVÄG

FÖRBUDEN MOT ÅTGÄRDER OCH VERKSAMHETER INOM STRANDSKYDDSOmrÅDE (7:15 MB) GÄLLER INTE BYGGANDE AV ALLMÄN JÄRNVÄG

SKYLDIGHETEN ATT GÖRA ANMÄLAN FÖR SAMRÅD ENLIGT 12:6 MB GÄLLER INTE FÖR DE VERKSAMHETER OCH ÅTGÄRDER SOM BEHOVS FÖR ATT BYGGA JÄRNVÄGEN OCH SOM FASTSTÄLLS OCH INGÅR I TUNNELBANEANLÄGGNINGEN ELLER OmRÅDE FÖR TILLFÄLLIG NYTTJÄNDERATT.

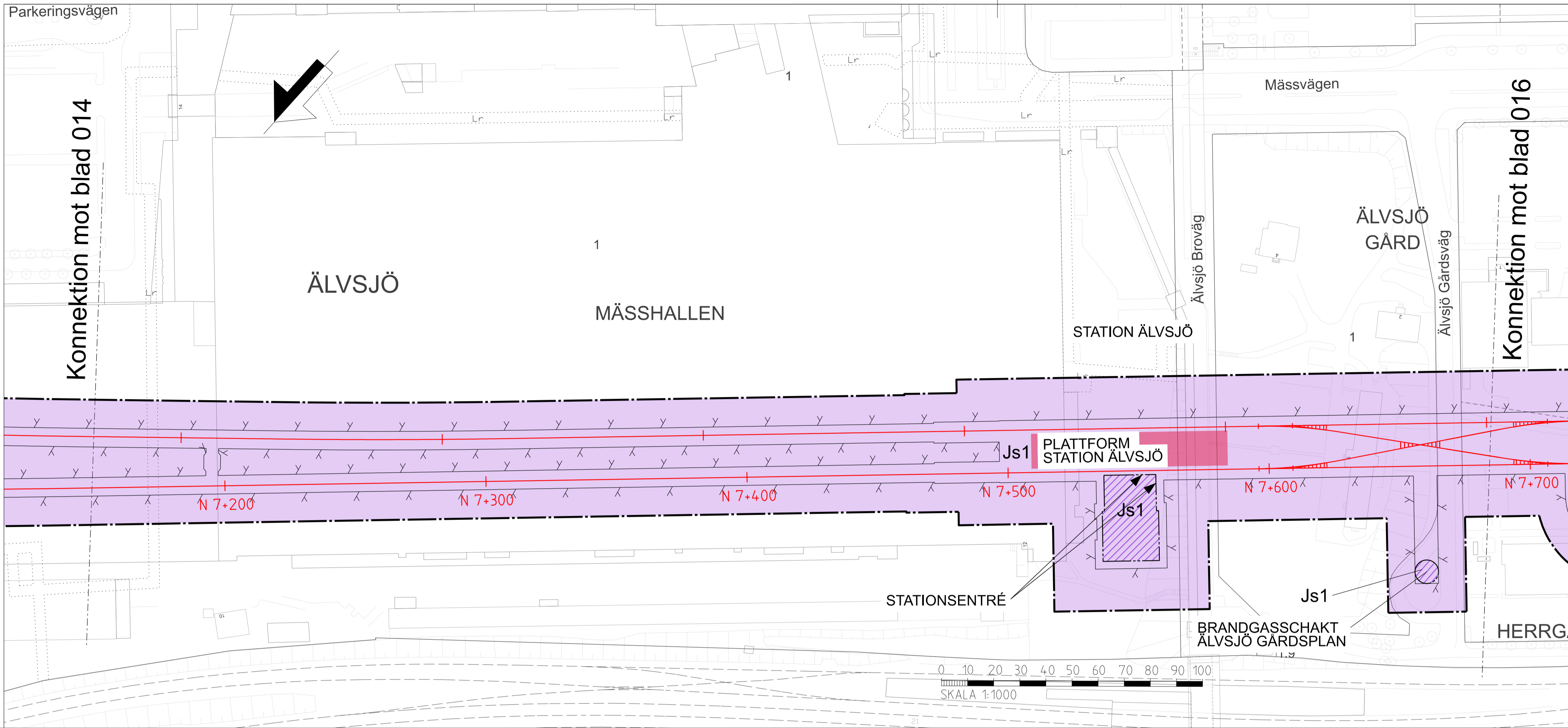


SAMRÅDSHANDLING
2024-05-15

		Uppdrag nr 30037317	Handläggare C. Gimström	Rit/Konst T. Lundmark	Rev	Ant	Revidering avser	Sign	Datum
Granskad M. Elliot		Godkänd P. Reiland		JÄRNVÄGSPLAN Tunnelbana 4 - Gul Fridhemssplan-Älvsjö KM 6+600 - 7+200 Permanenta markanspråk Plan och profil					
Ort Stockholm		Datum 2024-05-15							
FUT Handläggare Kajsa Nilsson		Informationssäkerhetsklass K1		Förvaltningsnummer		Format A1	Skala 1:1000		
FUT Granskad Kajsa Nilsson		FUT Godkänd Johan Brantmark		Ritningsnummer M72-X700-ACN-A0140-0X-014		Nästa bl 015	Rev		
FUT Ort Stockholm		Datum 2024-05-15							

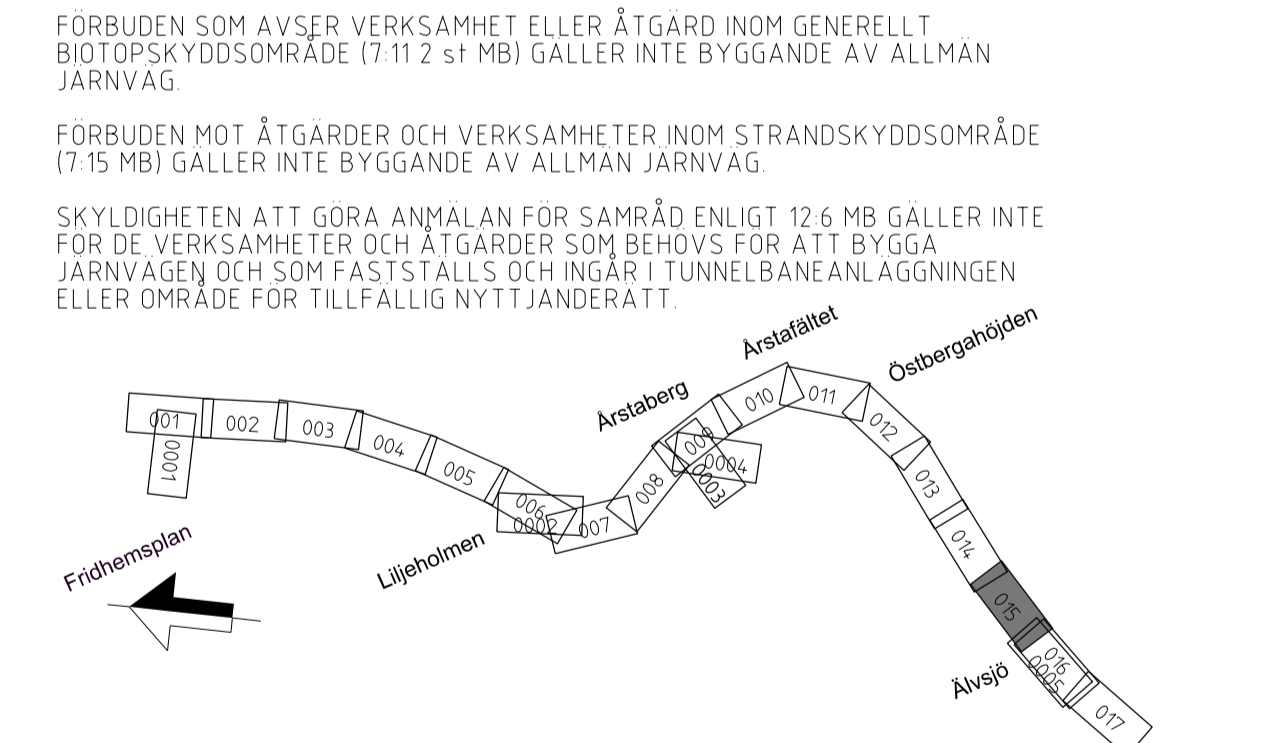
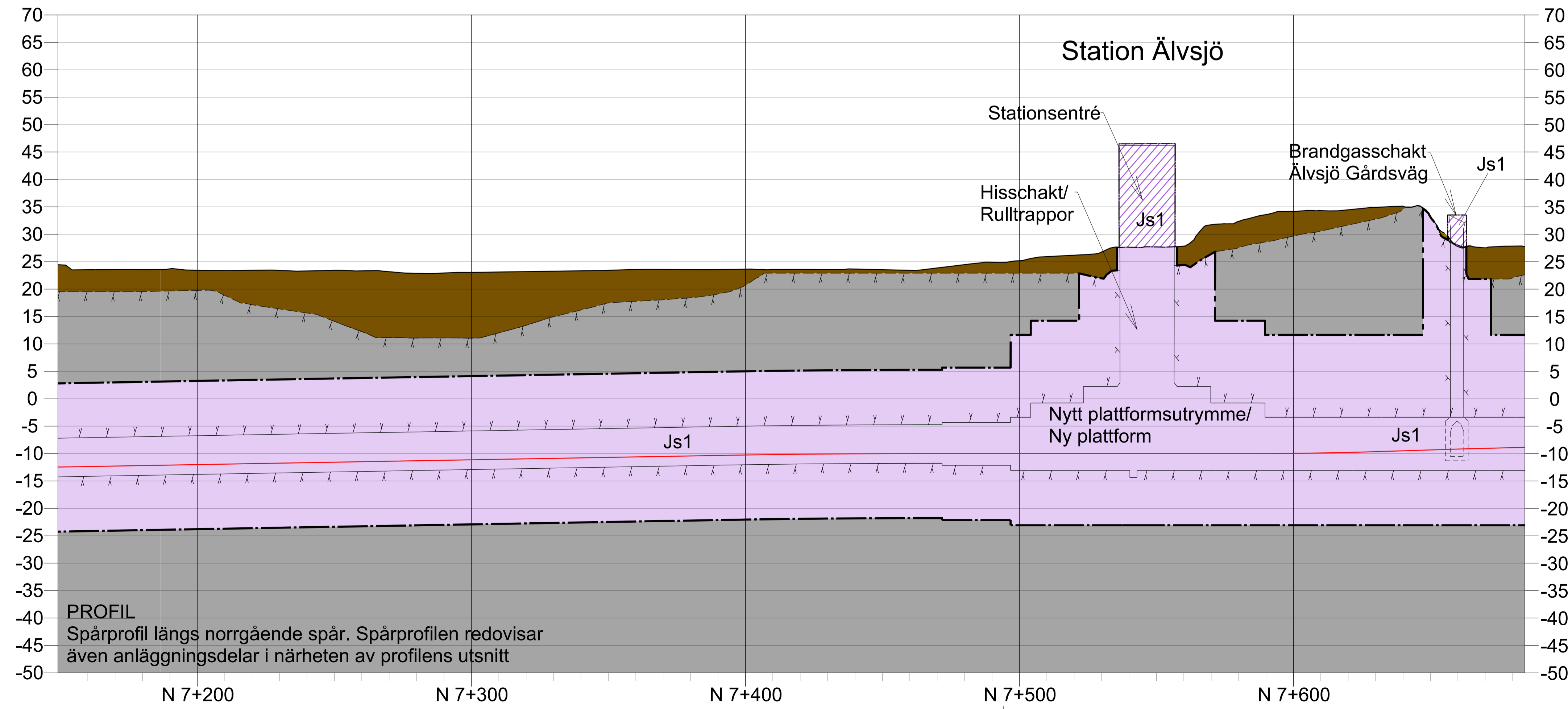
Detta handling och tillhörande plan är tillgängligt för allmänheten. För mer information om tillgänglighet eller för att ansöka om tillgång till handlingarna, kontakta Kundservice på 08-737 317.

Ritningsfil:
 Plan:
 Datum:
 Portfölj:



- DATUM GRUNDKARTA: 2024-02-09
 DATUM FASTIGHETSKARTA: 2024-02-09
 KOORDINATSYSTEM: SWEREF 99 18 00: RH2000
- NYTT MARKANSPRÅK**
- GRANS FÖR JÄRNVÄGSPLAN
 - GRANS FÖR TUNNELBANEUTRYMME
 - AVGRÄNSNING MELLAN OLIKA TYPER AV MARKANSPRÅK
 - Js1** NYTT UTRYMME FÖR TUNNELBANA MED TILLHÖRANDE ANLÄGGNINGAR UNDER MARK, SERVICUTSRÄTT
 - Js1** NYTT UTRYMME FÖR TUNNELBANA MED TILLHÖRANDE ANLÄGGNINGAR OVAN MARK, SERVICUTSRÄTT
 - Js2** NYTT UTRYMME FÖR ANDAMÅL OVAN MARK, SERVICUTSRÄTT
 - Js2** NYTT UTRYMME FÖR ANDAMÅL UNDER MARK, SERVICUTSRÄTT
 - Js3** NYTT UTRYMME FÖR TUNNELBANANS SKYDDSZON, GEMENSAM MED ANNAN ANLÄGGNINGS SKYDDSZON, SERVICUTSRÄTT
- NYA ANLÄGGNINGAR**
- N 0+000** NY SPÅRLINJE MED LÄNGDMÄTNING FÖR NORRGAENDE SPÅR
 - 0+000** LÄNGDMÄTNING ARBETSTUNNEL/SERVICUTUNNEL
 - VAXEL
- ÖVRIGA BETECKNINGAR**
- ILLUSTRATIONSLINJE
 - BEFINTLIG STATION
 - TOLKAD BERGTYTA
 - PROJETERAD BERGKONTUR
 - MARKNIVÅ OVAN SPÅR
 - MARKNIVÅ LÅNGS KONSTRUKTIONER UTANFÖR SPÅRMITT
 - JORD/JORD LÅNGS KONSTRUKTIONER UTANFÖR SPÅRMITT
 - BERG
 - VATTEN
- GRUNDKARTANS BETECKNINGAR**
- KVARTERSGRANS/TRAKTGRANS (PLANI) / KONSTRUKTIONER (PROFIL)
 - FASTIGHETSGRANS (PLANI) / SKYMDA KONSTRUKTIONER (PROFIL)
 - GRANS 3D-FASTIGHET
 - SPÅR OVAN MARK
 - KAJ/BRYGGA
 - LEDNINGSRÄTT/SERVICUTSRÄTT
 - ga GEMENSAMHETSANLÄGGNING
 - BYGGNAD
 - VÄG
- FÖRBUDEN SOM AVSER VERKSAMHET ELLER ÅTGÄRD INOM GENERELLT BIOTOPSKYDDSOmrÅDE (7.11 2 st MB) GALLER INTE BYGGANDE AV ALLMÄN JÄRNVÄG
- FÖRBUDEN MOT ÅTGÄRDER OCH VERKSAMHETER INOM STRANDSKYDDSOmrÅDE (7.15 MB) GALLER INTE BYGGANDE AV ALLMÄN JÄRNVÄG
- SKYLDIGHETEN ATT GÖRA ANMÄLAN FÖR SAMRÅD ENLIGT 12.6 MB GALLER INTE FÖR DE VERKSAMHETER OCH ÅTGÄRDER SOM BEHOVS FÖR ATT BYGGA JÄRNVÄGEN OCH SOM FASTSTÄLLS OCH INGÅR I TUNNELBANAANLÄGGNINGEN ELLER OmRÅDE FÖR TILLFÄLLIG NYTTJÄNDERATT.

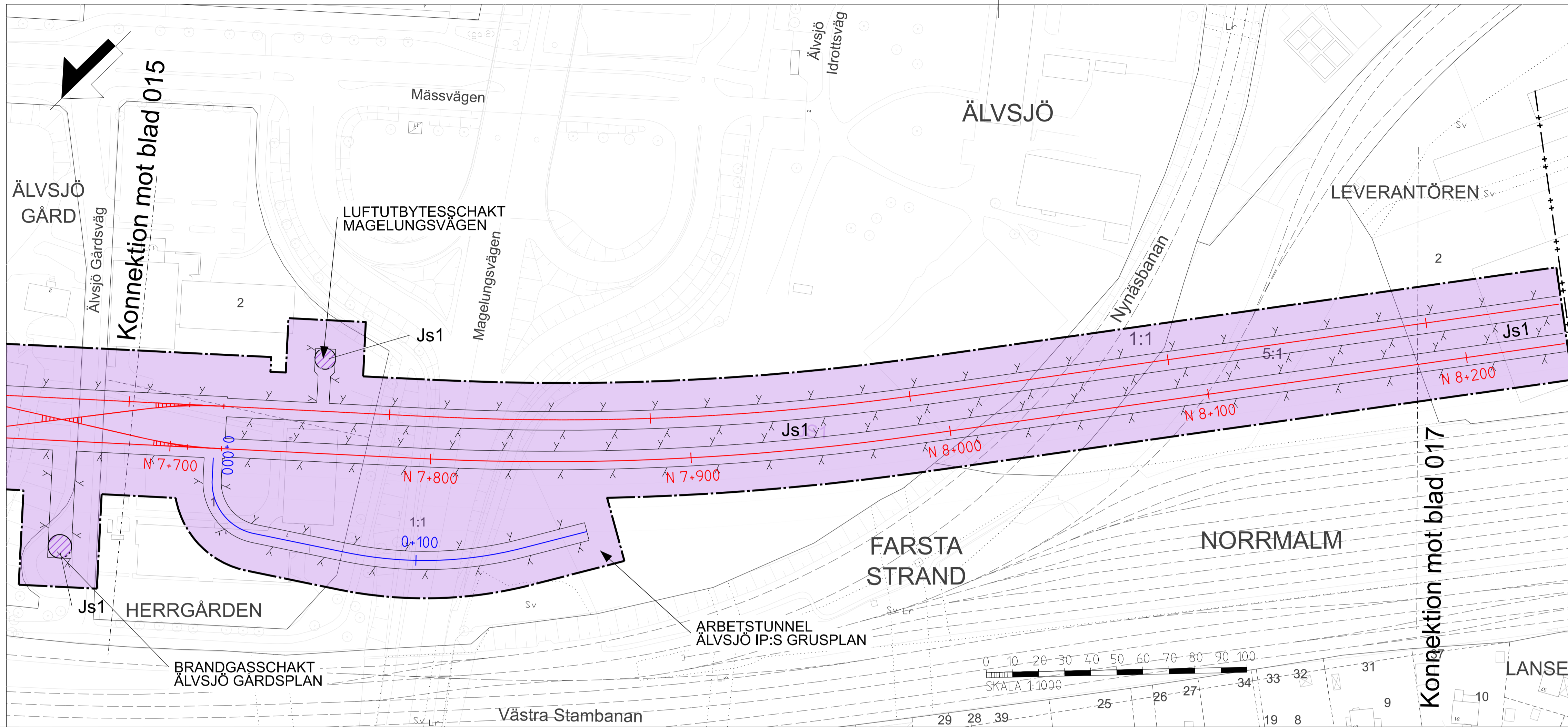
Den här teckningen är en del av projektdokumentationen för Älvsjöstationen. Den är avsedd för information och ska inte användas som grund för några beslut eller åtgärder utan vidare samråd med SWECO. För ytterligare information, kontakta projektleddaren.



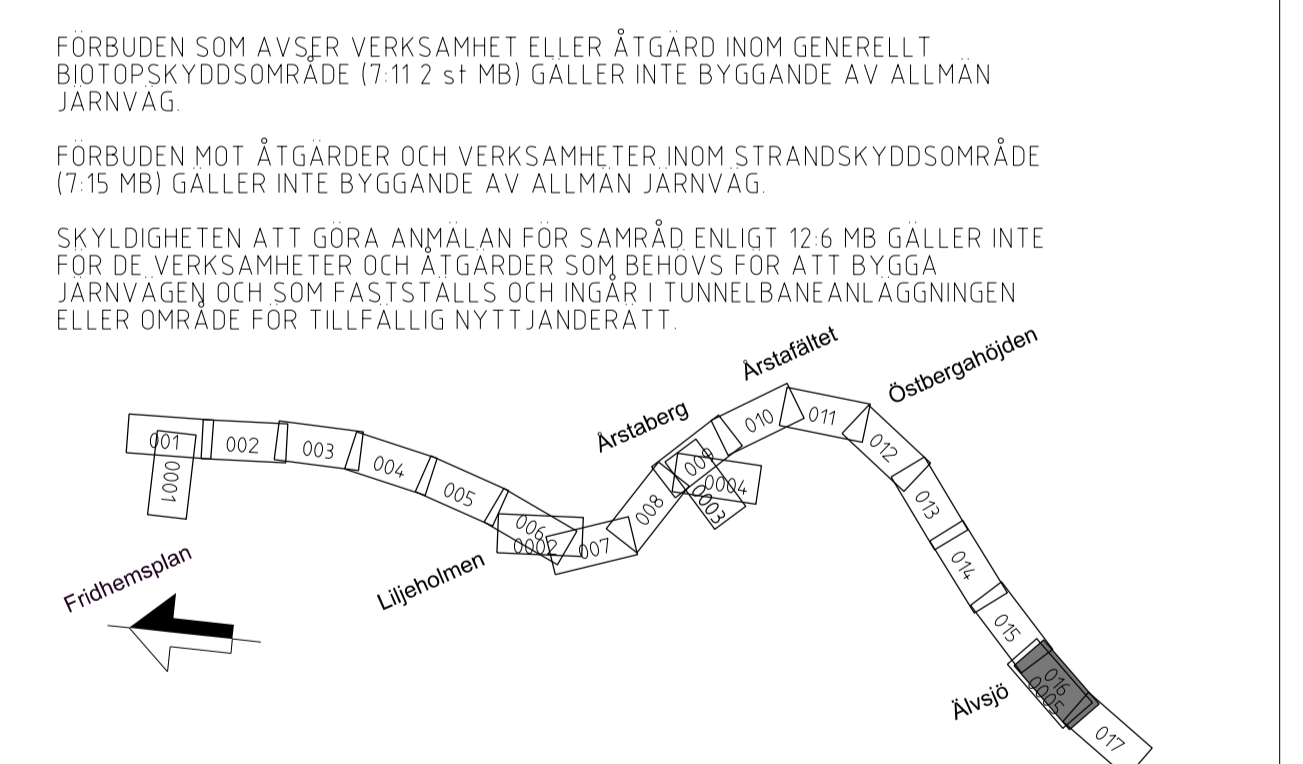
SAMRÅDSHANDLING
2024-05-15

		Uppdrag nr 30037317	Handläggare C. Gimström	Rit/Konst T. Lundmark	Rev	Ant	Revidering avser	Sign	Datum
Granskad M. Elliot	Godkänd P. Reiland	JÄRNVÄGSPLAN Tunnelbana 4 - Gul Fridhemssplan-Älvsjö KM 7+200 - 7+700 Permanenta markanspråk Plan och profil							
Ort Stockholm	Datum 2024-05-15								
FUT Handläggare Kajsa Nilsson	Informationssäkerhetsklass K1	Förvaltningsnummer	Format A1	Skala 1:1000					
FUT Granskad Kajsa Nilsson	FUT Godkänd Johan Brantmark	Ritningsnummer M72-X700-ACN-A0140-0X-015	Nästa bl 016	Rev					
FUT Ort Stockholm	Datum 2024-05-15								

Ritningsfil: SFILES
 Planidatum: SDATES
 Portlad av: SUSERA

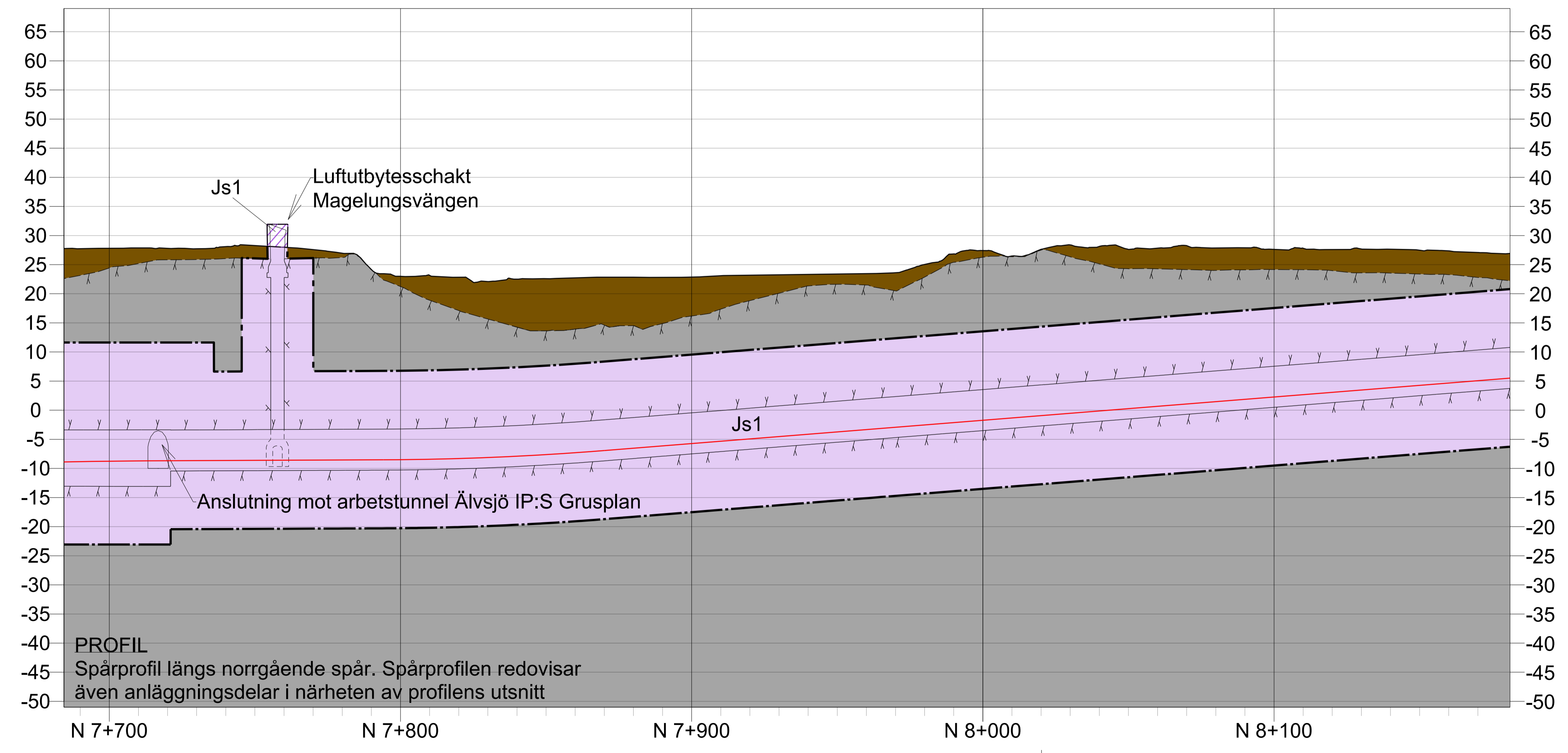


- NYTT MARKANSPRÅK
- GRANS FÖR JÄRNVÄGSPLAN
 - GRANS FÖR TUNNELBANEUTRYMMEN
 - AVGRÄNSNING MELLAN LIKA TYPER AV MARKANSPRÅK
 - NYTT UTRYMME FÖR TUNNELBANA MED TILLHÖRANDE ANLÄGGNINGAR UNDER MARK, SERVICUTSRÄTT
 - NYTT UTRYMME FÖR TUNNELBANA MED TILLHÖRANDE ANLÄGGNINGAR OVAN MARK, SERVICUTSRÄTT
 - NYTT UTRYMME FÖR ANDAMÅL OVAN MARK, SERVICUTSRÄTT
 - NYTT UTRYMME FÖR ANDAMÅL UNDER MARK, SERVICUTSRÄTT
 - NYTT UTRYMME FÖR TUNNELBANANS SKYDDSZON, GEMENSAM MED ANNAN ANLÄGGINGS SKYDDSZON, SERVICUTSRÄTT
- NYA ANLÄGGNINGAR
- NY SPÅRLINJE MED LÄNGDMÄTNING FÖR NORRGAENDE SPÅR
 - LANGDMÄTNING ARBETSTUNNEL/SERVICUTUNNEL
 - VAXEL
- ÖVRIGA BETECKNINGAR
- ILLUSTRATIONSLINJE
 - BEFINTLIG STATION
 - TOLKAD BERGTYTA
 - PROJEKTERAD BERGKONTUR
 - MARKNIVÅ OVAN SPÅR
 - MARKNIVÅ LÅNGS KONSTRUKTIONER UTANFÖR SPÅRMITT
 - JORD/JORD LÅNGS KONSTRUKTIONER UTANFÖR SPÅRMITT
 - BERG
 - VATTEN
- GRUNDKARTANS BETECKNINGAR
- KVARTERSGRANS/TRAKTGRANS (PLANI) / KONSTRUKTIONER (PROFIL)
 - FASTIGHETSGRANS (PLANI) / SKYMDA KONSTRUKTIONER (PROFIL)
 - GRANS 3D-FASTIGHET
 - SPÅR OVAN MARK
 - KAJ/BRYGGA
 - LEDNINGSRÄTT/SERVICUTSRÄTT
 - GEMENSAMHETSANLÄGGNING
 - BYGGNAD
 - VÄG
- FORBUDEN SOM AVSER VERKSAMHET ELLER ÅTGÄRD INOM GENERELLT BIOTOPSKYDDSOmrÅDE (7.11 2 st MB) GALLER INTE BYGGANDE AV ALLMÄN JÄRNVÄG
- FORBUDEN MOT ÅTGÄRDER OCH VERKSAMHETER INOM STRANDSKYDDSOmrÅDE (7.15 MB) GALLER INTE BYGGANDE AV ALLMÄN JÄRNVÄG
- SKYLDIGHETEN ATT GÖRA ANMÄLAN FÖR SAMRÅD ENLIGT 12:6 MB GALLER INTE FÖR DE VERKSAMHETER OCH ÅTGÄRDER SOM BEHOVS FÖR ATT BYGGA JÄRNVÄGEN OCH SOM FASTSTÄLLS OCH INGÅR I TUNNELBANAANLÄGGNINGEN ELLER OmRÅDE FÖR TILLFÄLLIG NYTTJÄNDERATT.



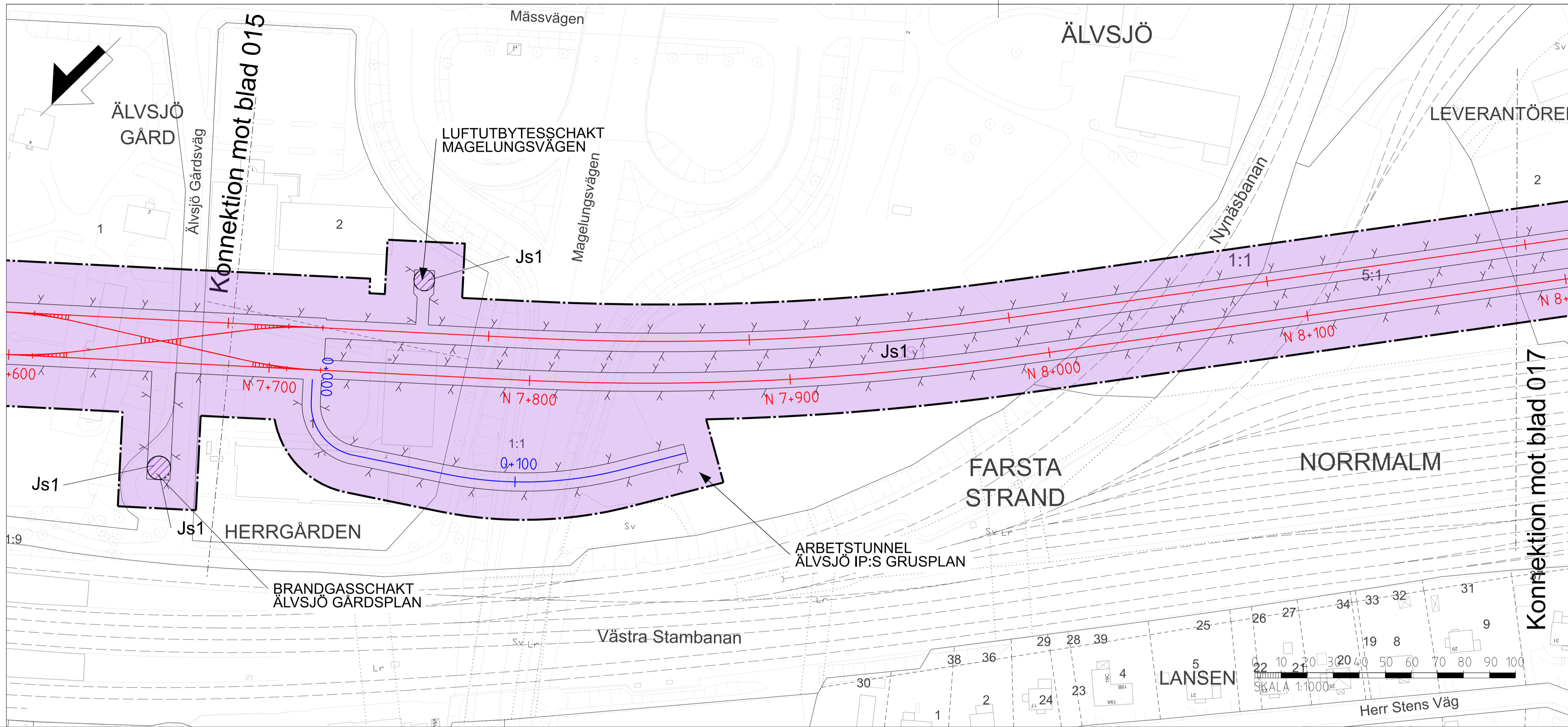
SAMRÅDSHANDLING
2024-05-15

Uppdrag nr 30037317	Handläggare C. Gimström	Rit/Konst T. Lundmark	Rev	Ant	Revidering avser	Sign	Datum
Granskad M. Elliot	Godkänd P. Reiland	JÄRNVÄGSPLAN					
Ort Stockholm	Datum 2024-05-15	Tunnelbana 4 - Gul Frithemoplan-Älvsjö KM 7+700 - 8+200 Permanenta markanspråk Plan och profil					
FUT Handläggare Kajsa Nilsson	Informationssäkerhetsklass K1	Förvaltningsnummer	Format A1	Skala 1:1000			
FUT Granskad Kajsa Nilsson	FUT Godkänd Johan Brantmark	Ritningsnummer M72-X700-ACN-A0140-0X-016		Nästa bl 017	Rev		
FUT Ort Stockholm	Datum 2024-05-15						

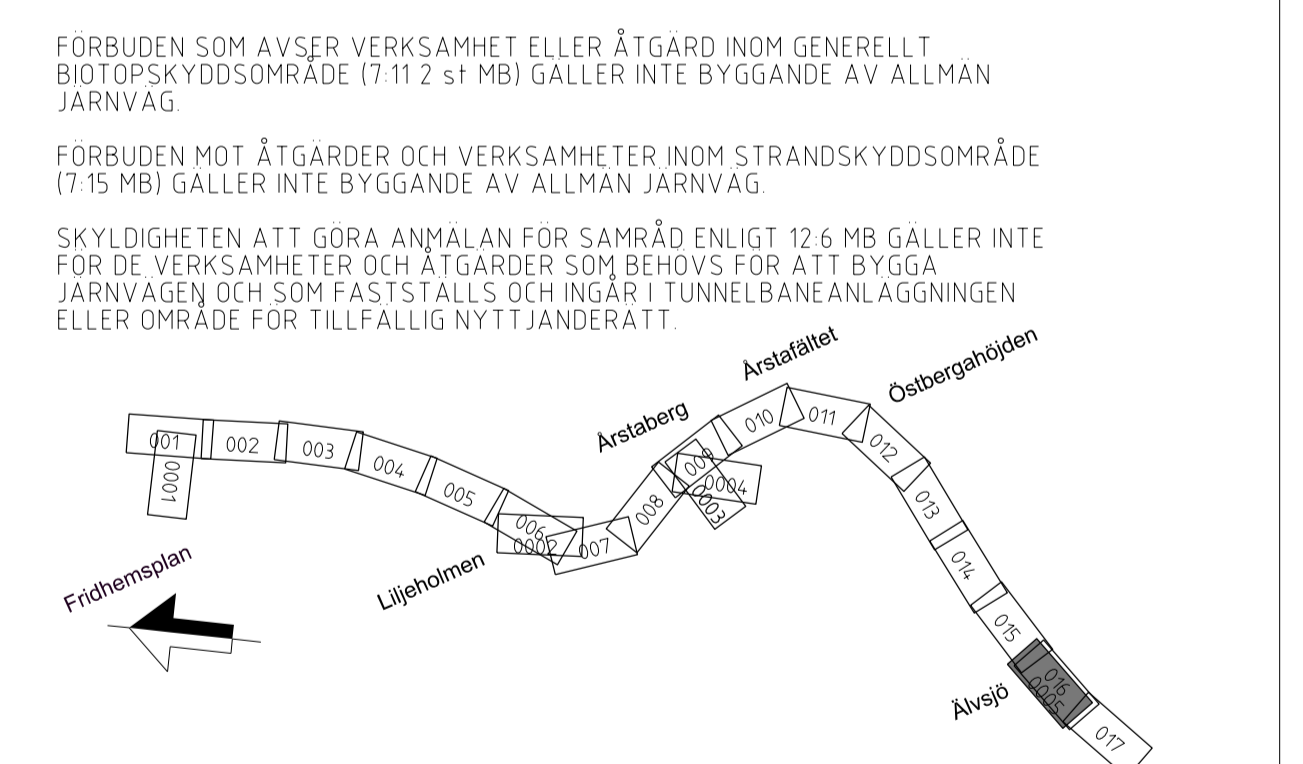
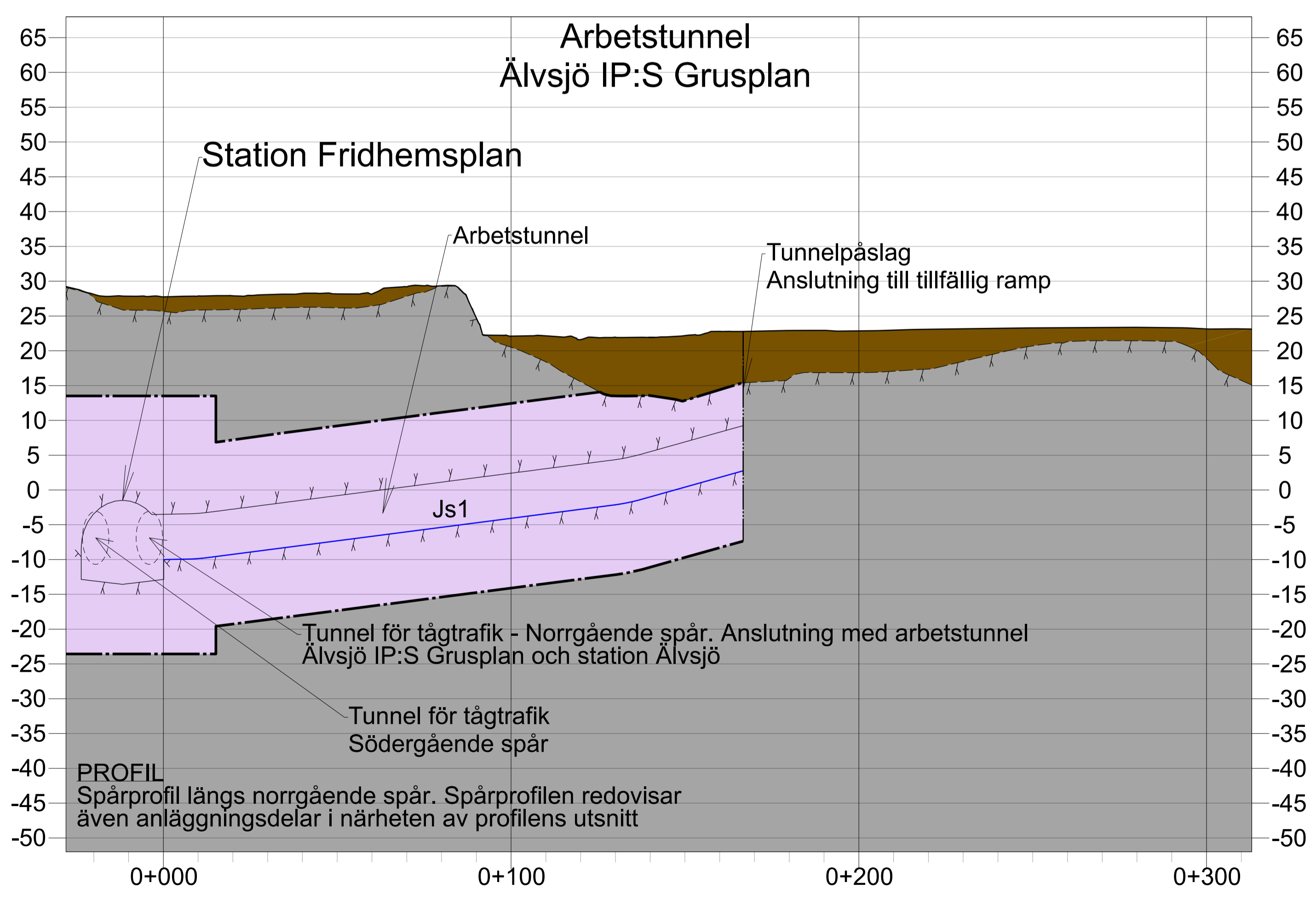


Den här plan och profil är utarbetad av SWECO och är ett förslag på lösning. Den är inte avsedd att användas som grund för beslut eller som stöd för beslut. För ytterligare information, se SWECO:s webbplats.

Ritningsfil:
Plihtdatum:
Portlad av:



- DATUM GRUNDKARTA: 2024-02-09
 DATUM FASTIGHETSKARTA: 2024-02-09
 KOORDINATSYSTEM: SWEREF 99 18 00: RH2000
- NYTT MARKANSPRÅK**
- GRANS FÖR JÄRNVÄGSPLAN
 - GRANS FÖR TUNNELBANEUTRYMMEN
 - AVGRÄNSNING MELLAN LIKA TYPER AV MARKANSPRÅK
 - NYTT UTRYMME FÖR TUNNELBANA MED TILLHÖRANDE ANLÄGGNINGAR UNDER MARK, SERVICUTSRÄTT
 - NYTT UTRYMME FÖR TUNNELBANA MED TILLHÖRANDE ANLÄGGNINGAR OVAN MARK, SERVICUTSRÄTT
 - NYTT UTRYMME FÖR ANDAMÅL OVAN MARK, SERVICUTSRÄTT
 - NYTT UTRYMME FÖR ANDAMÅL UNDER MARK, SERVICUTSRÄTT
 - NYTT UTRYMME FÖR TUNNELBANANS SKYDDSZON, GEMENSAM MED ANNAN ANLÄGGNINGSKYDDSZON, SERVICUTSRÄTT
- NYA ANLÄGGNINGAR**
- NY SPÅRLINJE MED LÅNGDMÄTNING FÖR NORRGÅENDE SPÅR
 - LÅNGDMÄTNING ARBETSTUNNEL/SERVICUTUNNEL
 - VAXEL
- ÖVRIGA BETECKNINGAR**
- ILLUSTRATIONSLINJE
 - BEFINTLIG STATION
 - TOLKAD BERGTYTA
 - PROJEKTERAD BERGKONTUR
 - MARKNIVÅ OVAN SPÅR
 - MARKNIVÅ LÅNGS KONSTRUKTIONER UTANFÖR SPÅRMITT
 - JORD/JORD LÅNGS KONSTRUKTIONER UTANFÖR SPÅRMITT
 - BERG
 - VATTEN
- GRUNDKARTANS BETECKNINGAR**
- KVARTERSGRANS/TRAKTGRANS (PLANI) / KONSTRUKTIONER (PROFIL)
 - FASTIGHETSGRANS (PLANI) / SKYDDSKONSTRUKTIONER (PROFIL)
 - GRANS 3D-FASTIGHET
 - SPÅR OVAN MARK
 - KAJ/BRYGGA
 - LEDNINGSRÄTT/SERVICUTSRÄTT
 - GEMENSAMHETSANLÄGGNING
 - BYGGNAD
 - VÄG
- FÖRBUDEN SOM AVSER VERKSAMHET ELLER ÅTGÄRD INOM GENERELLT BIOTOPSKYDDSOMRÅDE (7:11 2 st MB) GÄLLER INTE BYGGANDE AV ALLMÄN JÄRNVÄG
- FÖRBUDEN MOT ÅTGÄRDER OCH VERKSAMHETER INOM STRANDSKYDDSOMRÅDE (7:15 MB) GÄLLER INTE BYGGANDE AV ALLMÄN JÄRNVÄG
- SKYLDIGHETEN ATT GÖRA ANMÄLAN FÖR SAMRÅD ENLIGT 12:6 MB GÄLLER INTE FÖR DE VERKSAMHETER OCH ÅTGÄRDER SOM BEHOVS FÖR ATT BYGGA JÄRNVÄGEN OCH SOM FASTSTÄLLS OCH INGÅR I TUNNELBANEANLÄGGNINGEN ELLER OMRADE FÖR TILLFÄLLIG NYTTJÄNDERÄTT.



SAMRÅDSHANDLING
2024-05-15

		Uppdrag nr 30037317	Handläggare C. Gimström	Rit/Konst T. Lundmark	Rev	Ant	Revidering avser	Sign
Granskad M. Elliot	Godkänd P. Reiland	JÄRNVÄGSPLAN						
Ort Stockholm	Datum 2024-05-15	Tunnelbana 4 - Gul Fridhemsplan-Älvsjö Arbetstunnel Älvsjö IP:s grusplan Permanenta markanspråk Plan och profil						
FUT Handläggare Kajsa Nilsson	Informationssäkerhetsklass K1	Förvaltningsnummer	Format A1	Skala 1:1000				
FUT Granskad Kajsa Nilsson	FUT Godkänd Johan Brantmark	Ritningsnummer M72-X700-ACN-A0140-0X-0005	Nästa bl	Rev				
FUT Ort Stockholm	Datum 2024-05-15							

Detta handling och tillhörande planer är tillgängliga för allmänheten. För mer information om tillgänglighet eller för att anmäla fel, kontakta Kundtjänst på 08-737 317 eller kundtjanst@sweco.se.

Ritningsfil:
 Plan/datum:
 Portlåg av:

