


Bilaga A1 Översigtskarta

Datum: 2024-12-04

Skala (A3): 1:5 000

Koordinatsystem: SWEREF99 18 00

Ritad av: Josefin Svensson



© Lantmäteriet, Geodatasamverkan
© Open Stockholm

TECKENFÖRKLARING

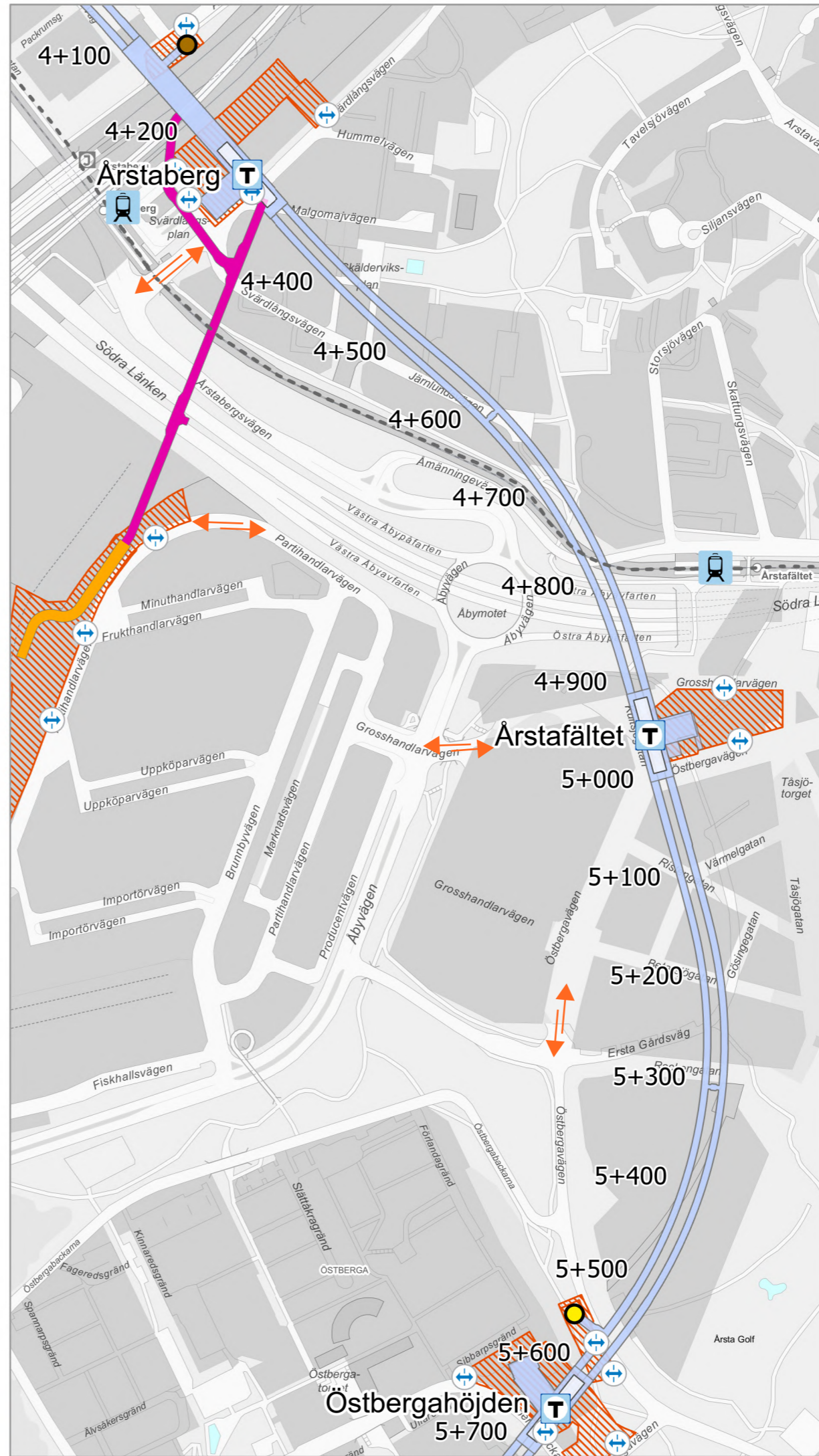
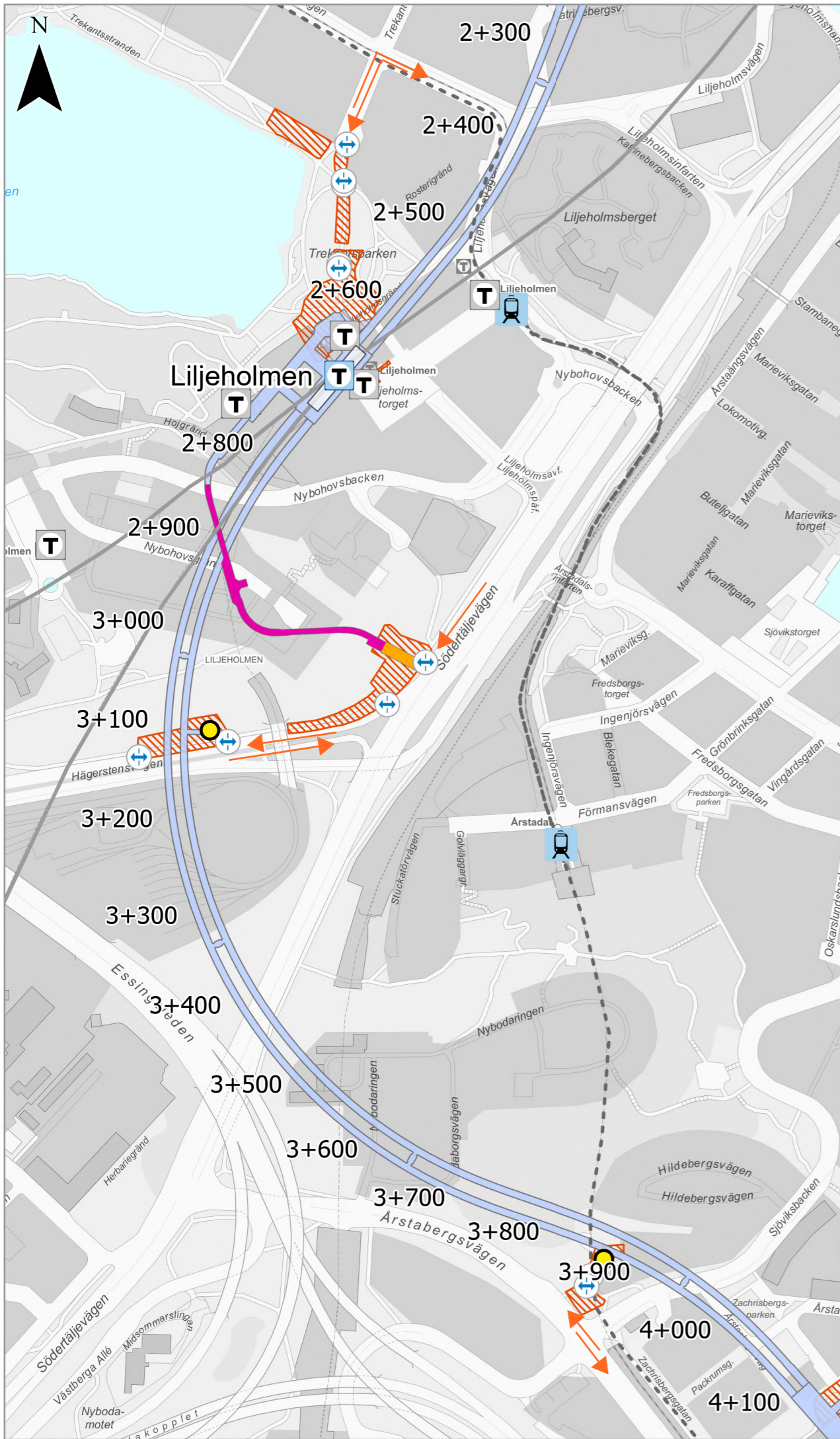
- T Stationsläge
- Spårtunnlar, stationer och övriga anläggningar under mark
- Plattform
- Arbetstunnel
- Etableringsytor
- Infartsväg
- Brandgasschakt
- Luftutbytesschakt
- In- och utfart

Befintlig kollektivtrafik

- T Befintlig tunnelbanestation
- Befintlig tunnelbanelinje

Orangea pilar redovisar huvudsakliga transportvägar från etableringsytor.





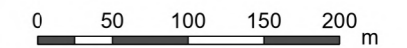
Bilaga A1 Översiktskarta

Datum: 2024-12-04

Skala (A3): 1:5 000

Koordinatsystem: SWEREF99 18 00

Ritad av: Josefin Svensson



© Lantmäteriet, Geodatasamverkan
© Open Stockholm

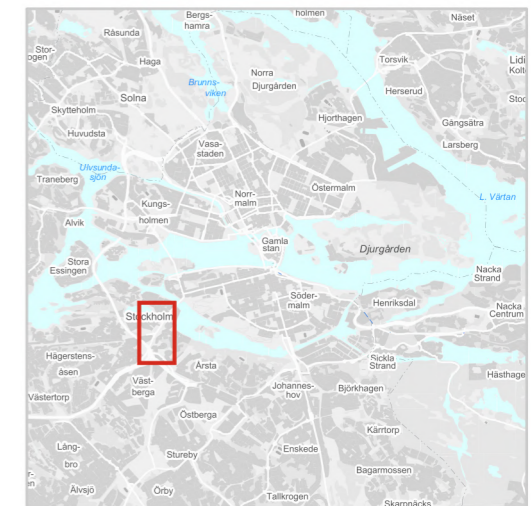
TECKENFÖRKLARING

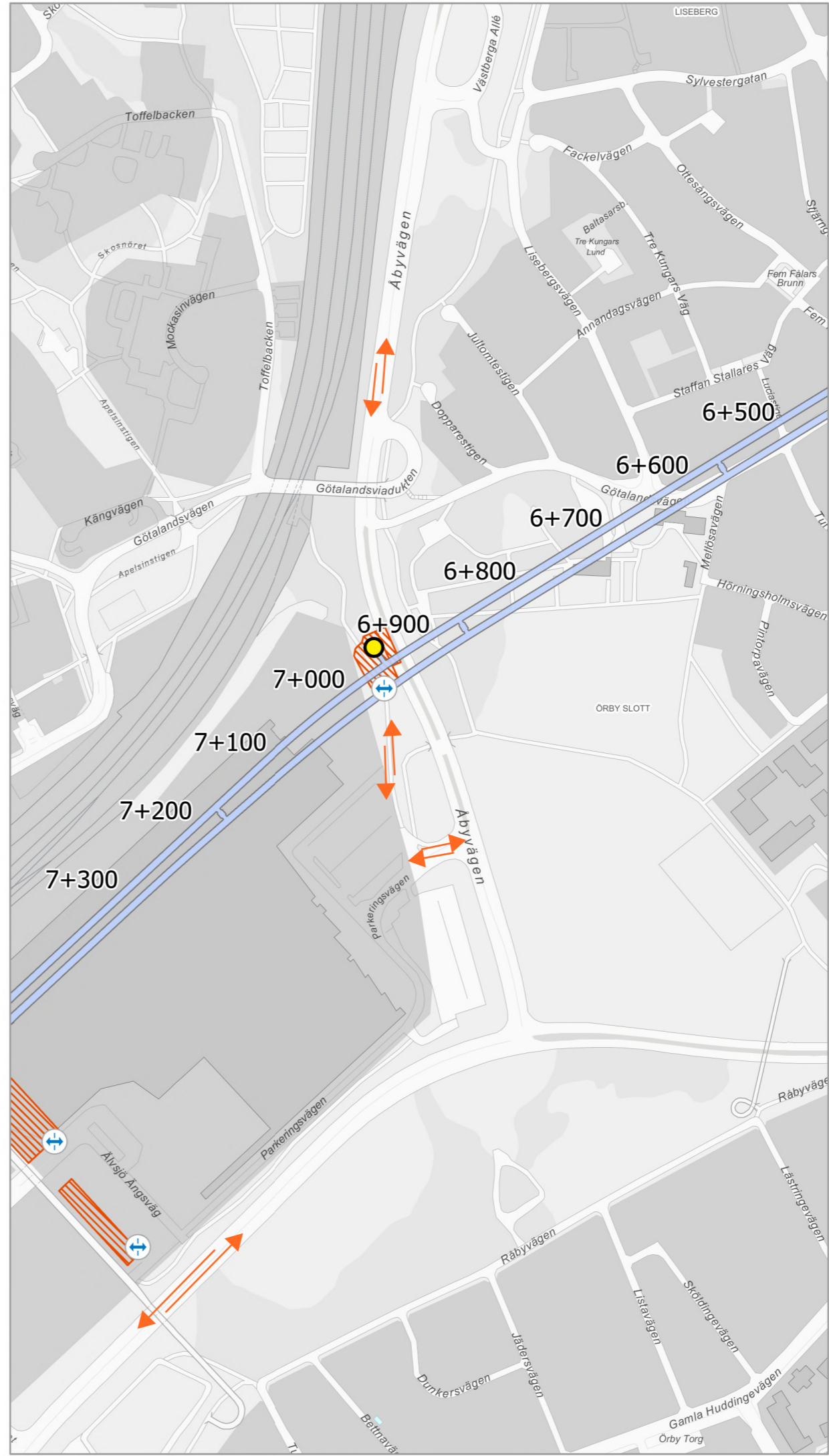
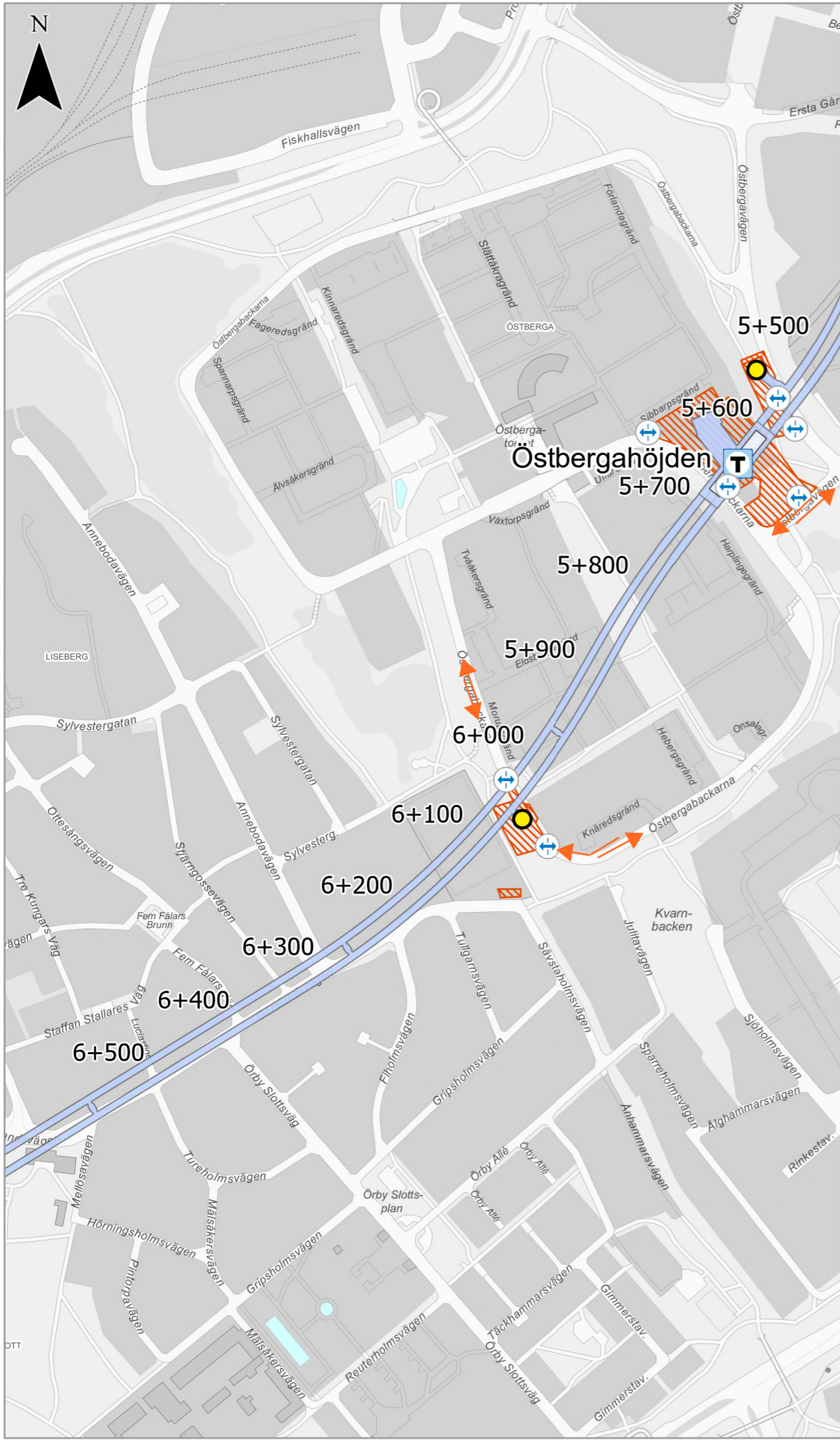
- T Stationsläge
- Spårtunnlar, stationer och övriga anläggningar under mark
- Plattform
- Arbetstunnel
- Etableringsytor
- Infartsväg
- Luftutbytesschakt
- ↔ In- och utfart
- T Befintlig tunnelbanestation
- Befintlig tunnelbanelinje
- Tvärbanan

Befintlig kollektivtrafik

- T Tvärbanestation
- T Befintlig tunnelbanestation
- Befintlig tunnelbanelinje
- Tvärbanan

Orangea pilar redovisar huvudsakliga transportvägar från etableringsytor.

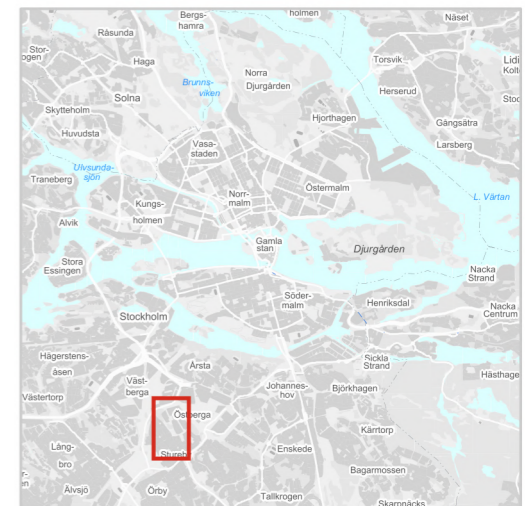


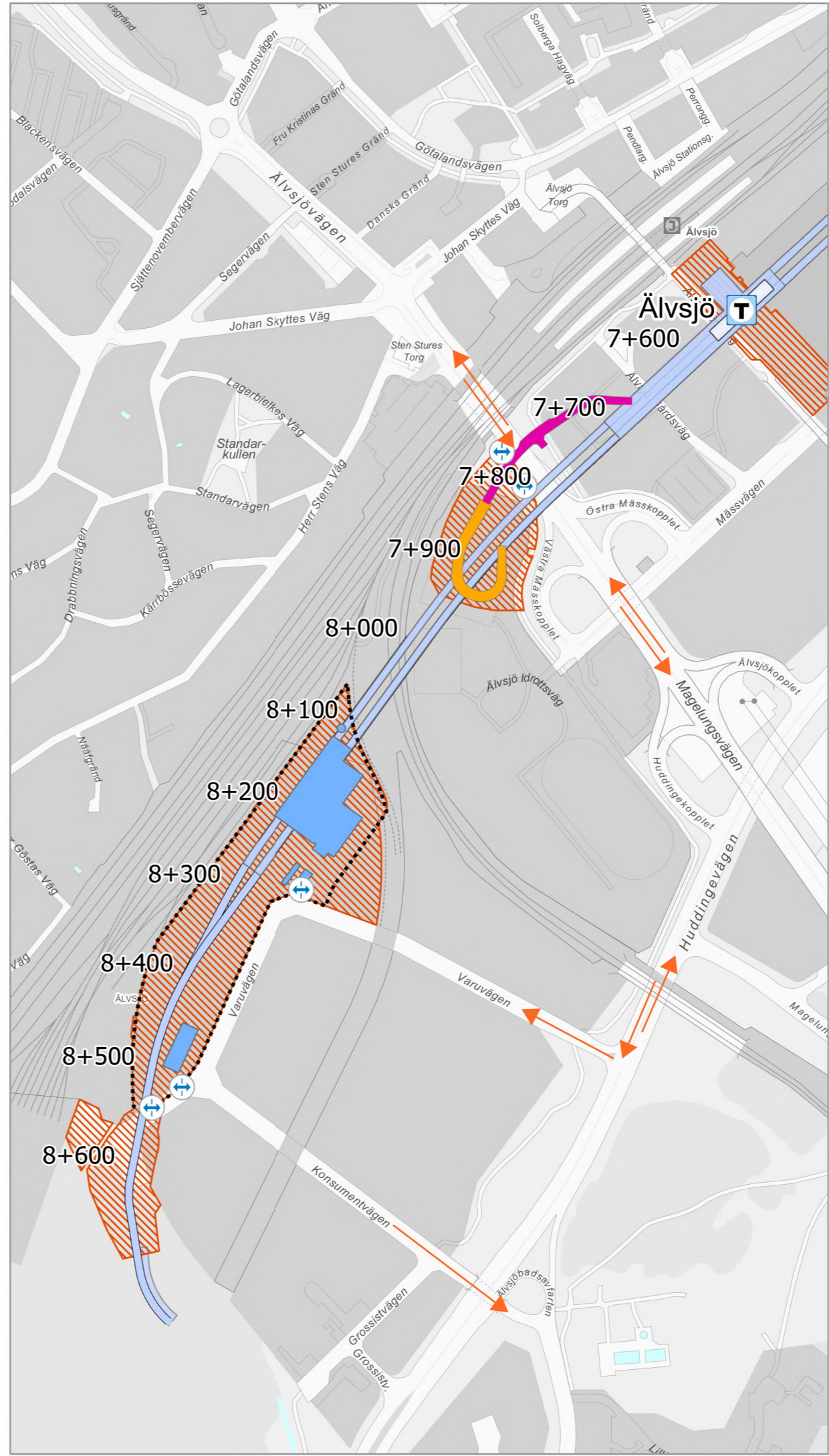
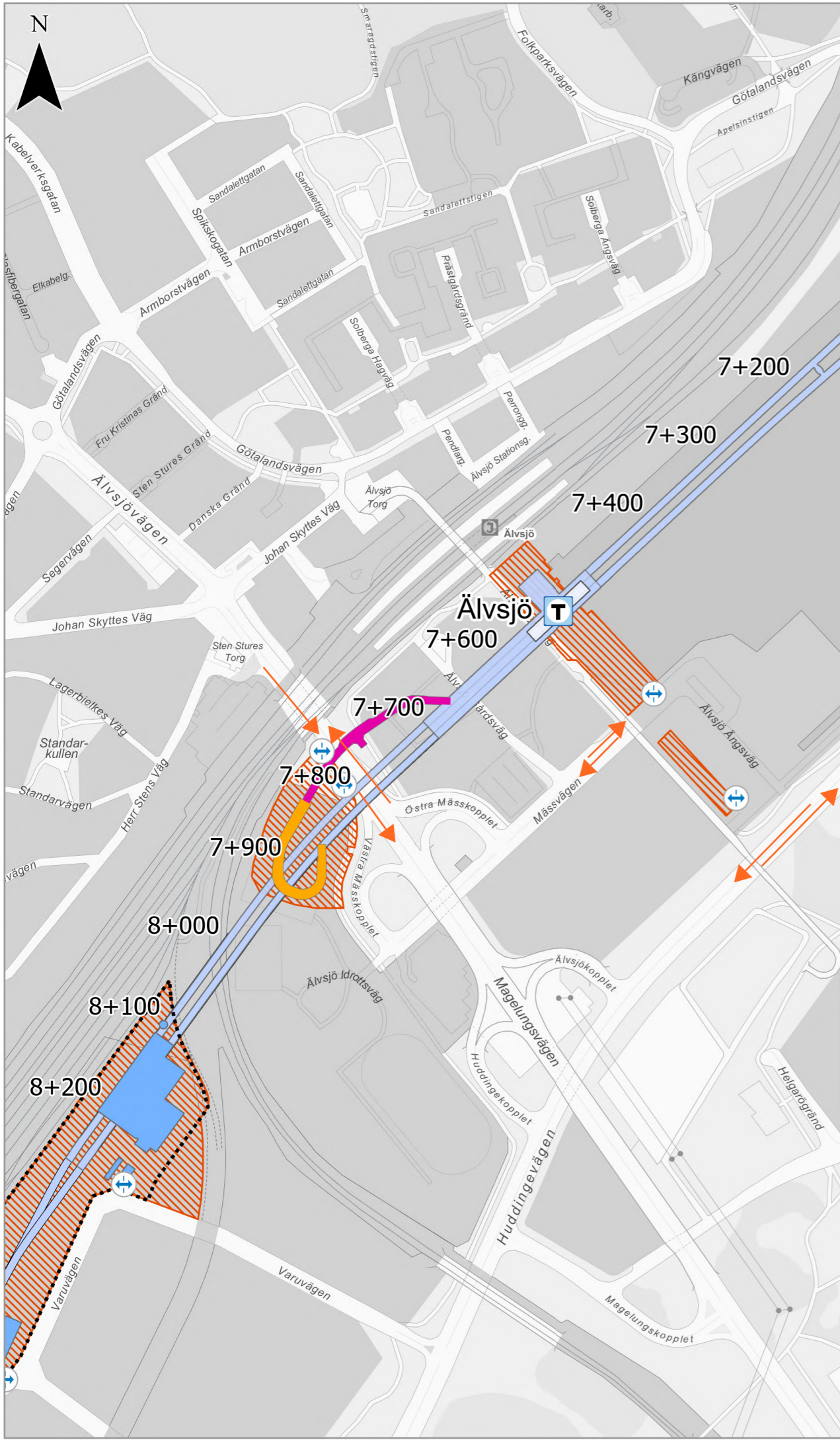


Bilaga A1
Översiktskarta
 Datum: 2024-12-04
 Skala (A3): 1:5 000
 Koordinatsystem: SWEREF99 18 00
 Ritad av: Josefin Svensson

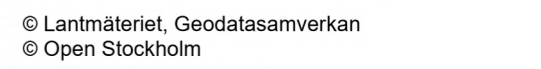
- 0 50 100 150 200 m
- © Lantmäteriet, Geodatasamverkan
 © Open Stockholm
- TECKENFÖRKLARING**
- Stationsläge
 - Spårtunnlar, stationer och övriga anläggningar under mark
 - Plattform
 - Arbetstunnel
 - Etableringsytor
 - Infartsväg
 - Luftutbytesschakt
 - In- och utfart

Orangea pilar redovisar huvudsakliga transportvägar från etableringsytor.





Bilaga A1
Översiktskarta
 Datum: 2024-12-13
 Skala (A3): 1:5 000
 Koordinatsystem: SWEREF99 18 00
 Ritad av: Josefin Svensson



© Lantmäteriet, Geodatasamverkan
 © Open Stockholm

- TECKENFÖRKLARING**
- T** Stationsläge
 - Spårtunnlar, stationer och övriga anläggningar under mark
 - Depåbyggnad ovan mark
 - Område för depå
 - Plattform
 - Arbetstunnel
 - Etableringsytor
 - Infartsväg
 - In- och utfart

Orangea pilar redovisar huvudsakliga transportvägar från etableringsytor.

