






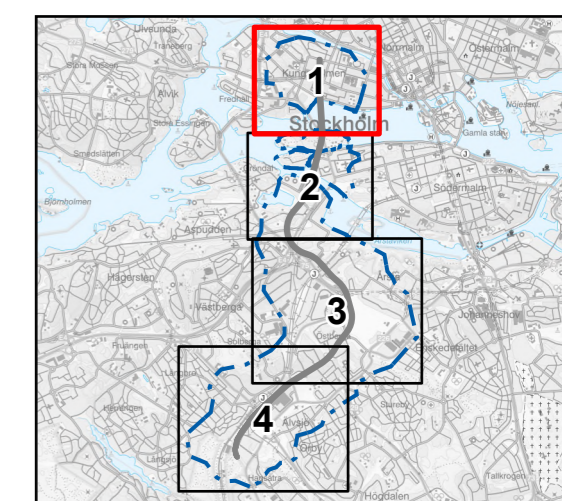
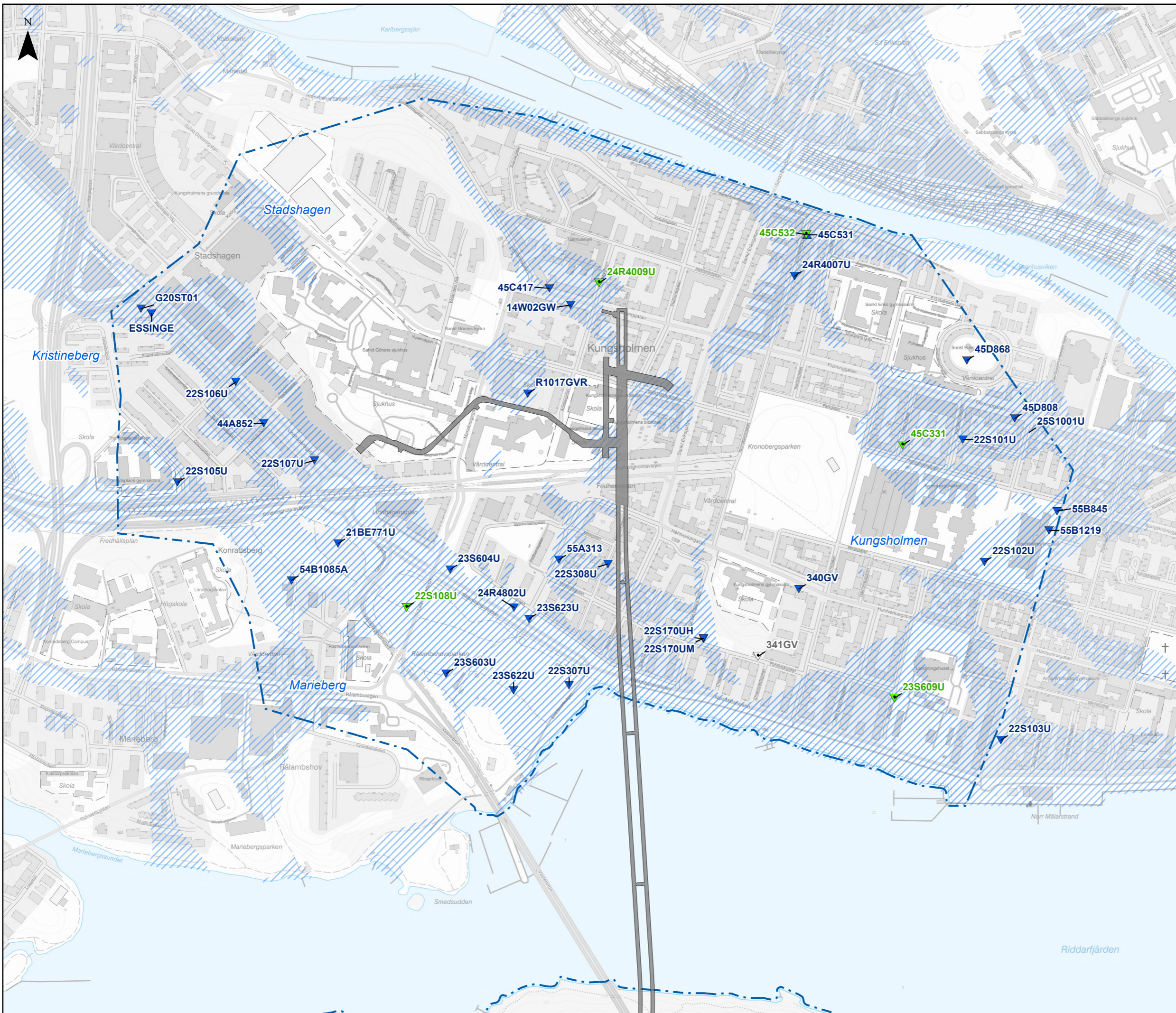


TECKENFÖRKLARING

-  Preliminärt åtgärdsnivårör
-  Grundvatten berg
-  Undre grundvattenmagasin
-  Övre grundvattenmagasin
-  Undre grundvattenmagasin
-  Påverkansområde för grundvatten
-  Planerad tunnelbaneanläggning



1070-PA1-35-00013

Kontrollprogram för vattenverksamhet

Bilaga 2a. Observationspunkter för grundvatten

Tunnelbana från Fridhemsplan till Älvsjö

Sida 2 av 4

Datum: 2026-06-23

Skala (A3): 1:7 000

Koordinatsystem: SWEREF99 18 00

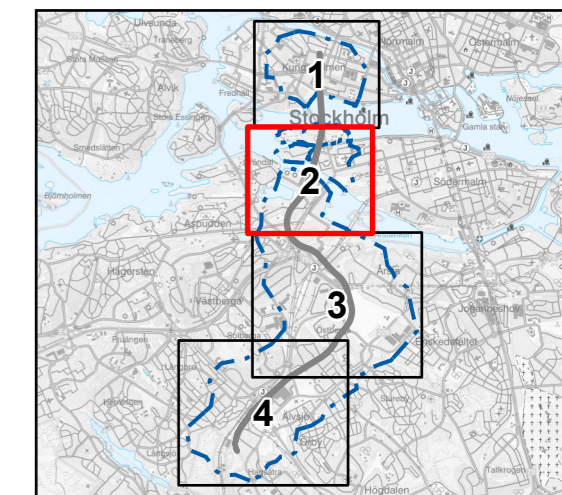
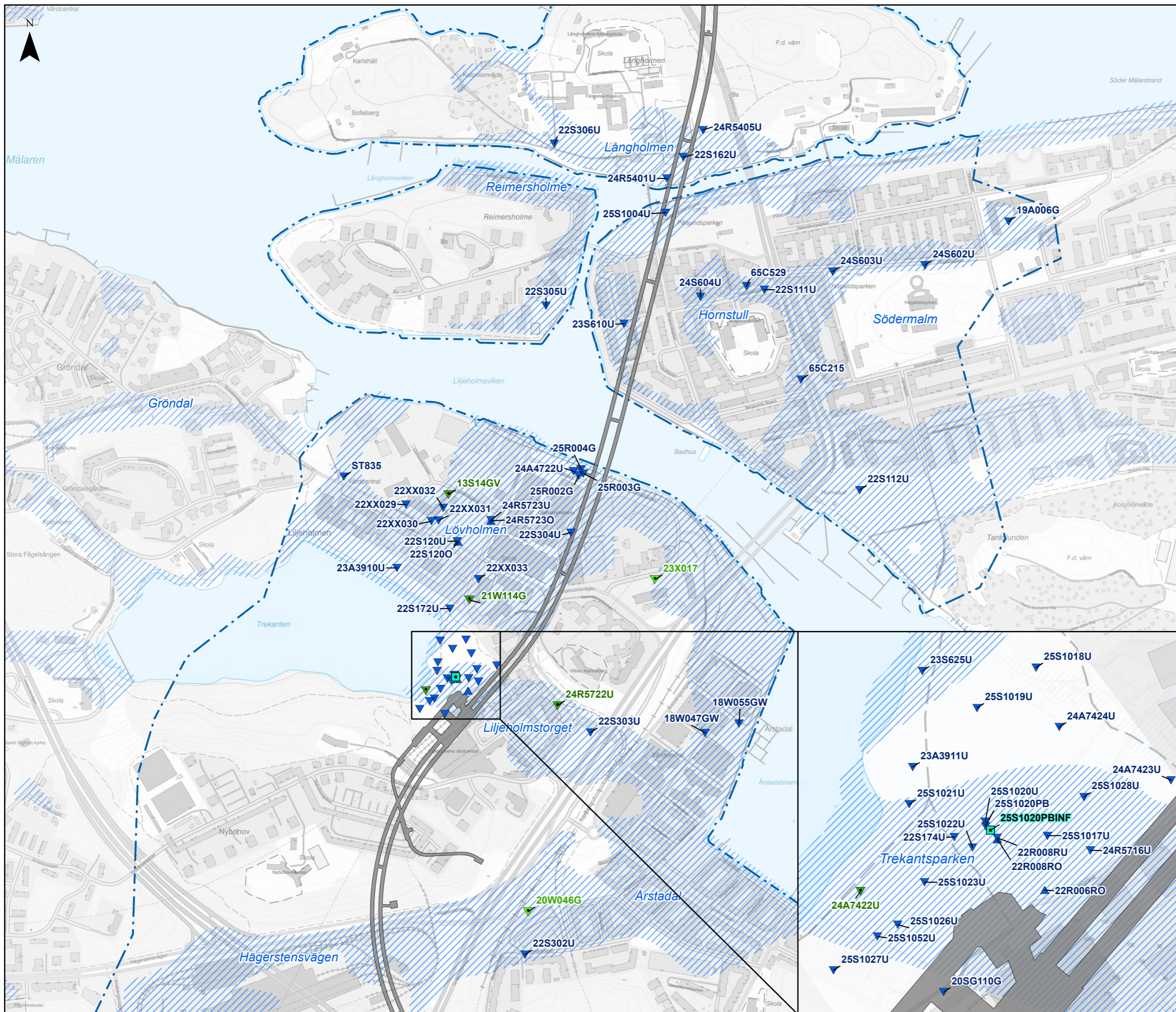
Ritad av: L. Forslund

0 100 200 300 400 m

© Lantmäteriet, Geodatasamverkan
© Open Stockholm

TECKENFÖRKLARING

- Infiltrationsanläggning
- ▼ Preliminärt åtgärdsnivårör
- ▼ Åtgärdsnivårör
- ▼ Undre grundvattenmagasin
- ▲ Övre grundvattenmagasin
- Påverkansområde för grundvatten
- ▨ Undre grundvattenmagasin
- Planerad tunnelbaneanläggning



1070-PA1-35-00013

Kontrollprogram för vattenverksamhet

Bilaga 2a. Observationspunkter för grundvatten

Tunnelbana från Fridhemsplan till Älvsjö

Sida 3 av 4

Datum: 2026-06-23

Skala (A3): 1:9 500

Koordinatsystem: SWEREF99 18 00

Ritad av: L. Forslund

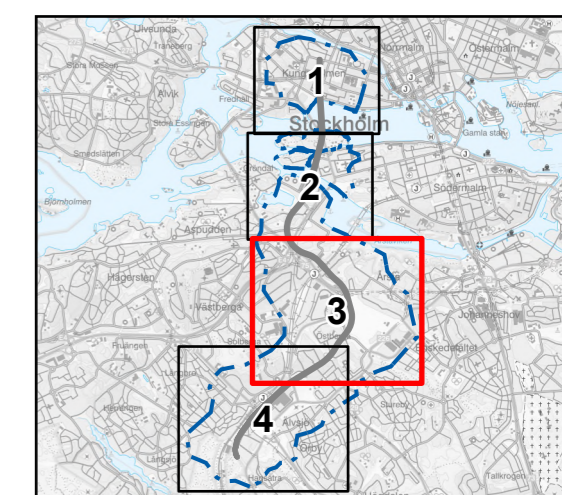
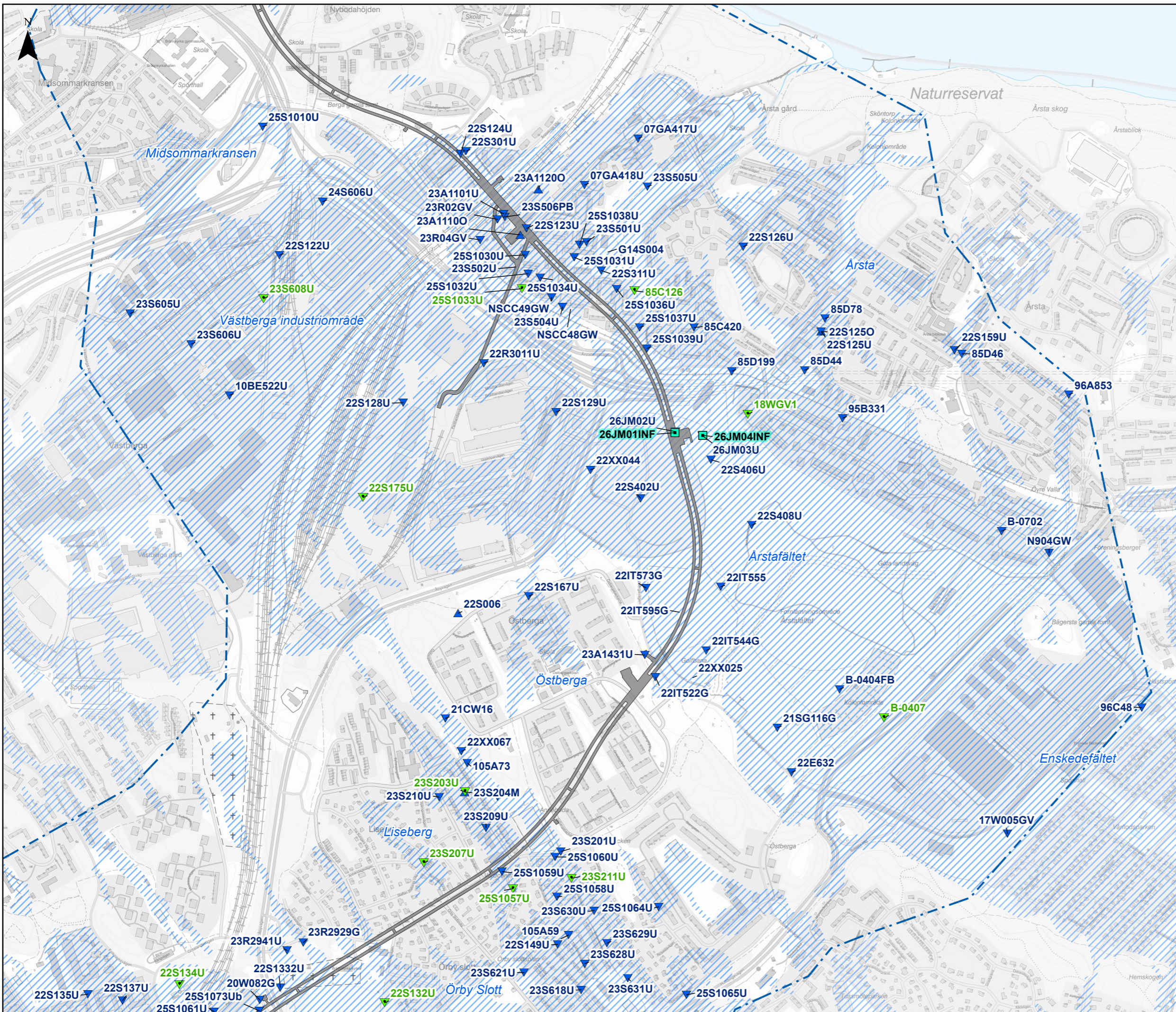
0 100 200 300 400 m

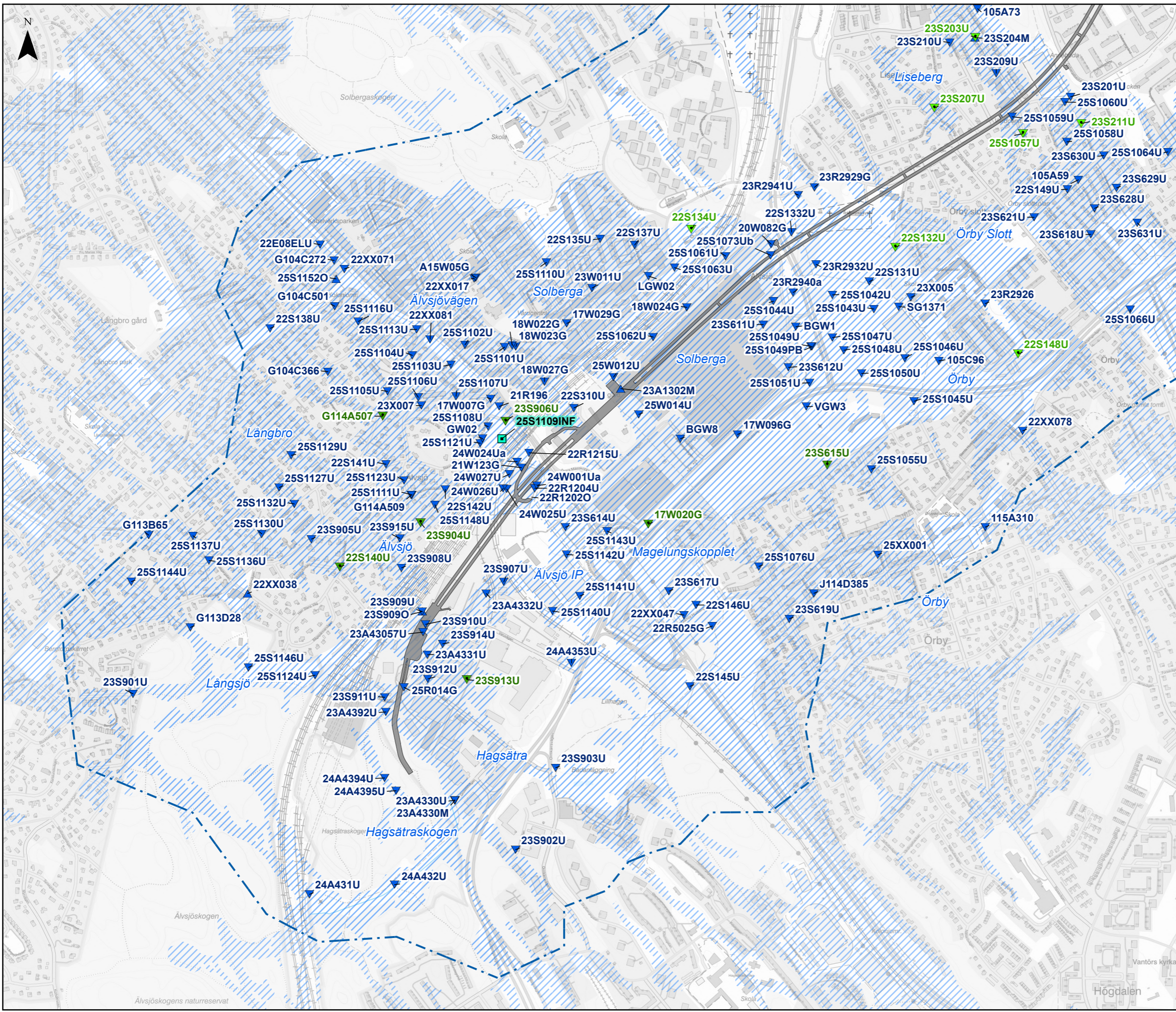
© Lantmäteriet, Geodatasamverkan

© Open Stockholm

TECKENFÖRKLARING

- Infiltrationsanläggning
- ▼ Preliminärt åtgärdsnivårör
- ▼ Undre grundvattenmagasin
- ▲ Övre grundvattenmagasin
- ▨ Undre grundvattenmagasin
- ⋯ Påverkansområde för grundvatten
- ▬ Planerad tunnelbaneanläggning





1070-PA1-35-00013

Kontrollprogram för vattenverksamhet

Bilaga 2a. Observationspunkter för grundvatten

Tunnelbana från Fridhemsplan till Älvsjö

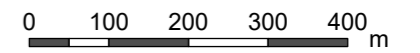
Sida 4 av 4

Datum: 2026-06-23

Skala (A3): 1:9 500

Koordinatsystem: SWEREF99 18 00

Ritad av: L. Forslund



© Lantmäteriet, Geodatasamverkan
© Open Stockholm

TECKENFÖRKLARING

- Infiltrationsanläggning
- ▼ Preliminärt åtgärdsnivårör
- ▽ Åtgärdsnivårör
- ▼ Undre grundvattenmagasin
- ▲ Övre grundvattenmagasin
- ▨ Undre grundvattenmagasin
- - - Påverkansområde för grundvatten
- █ Planerad tunnelbaneanläggning

