

# 1070-PA1-35-00013

Kontrollprogram för vattenverksamhet

Bilaga 2b. Observationspunkter för energibrunnar

Tunnelbana från Fridhemsplan till Älvsjö

Sida 1 av 4

Datum: 2026-06-23

Skala (A3): 1:7 000

Koordinatsystem: SWEREF99 18 00

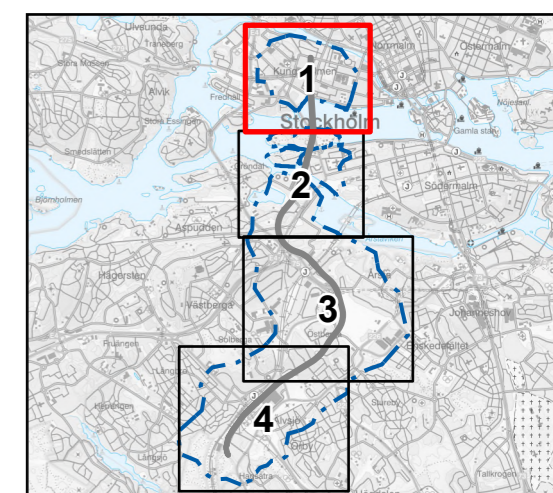
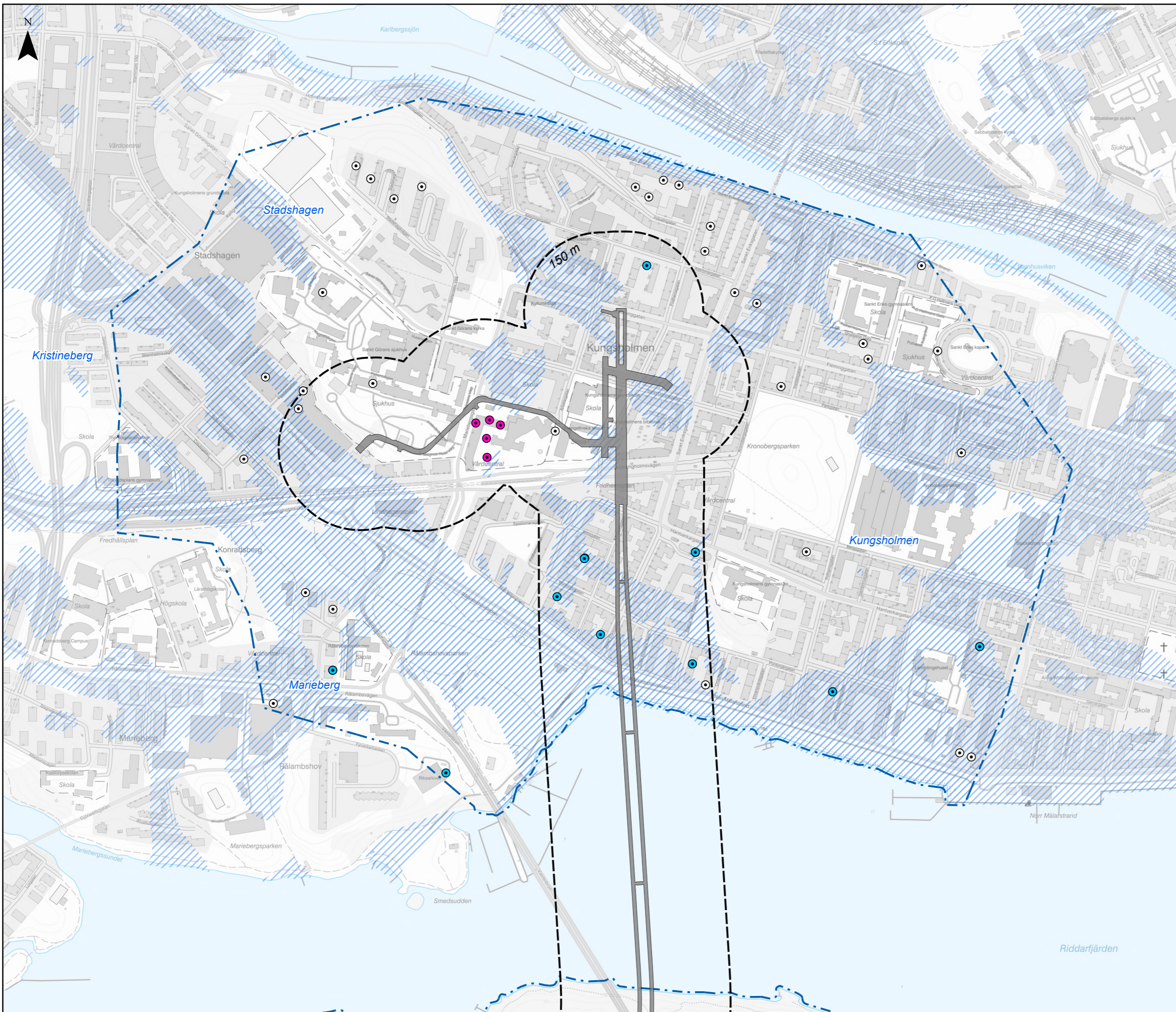
Ritad av: L. Forslund

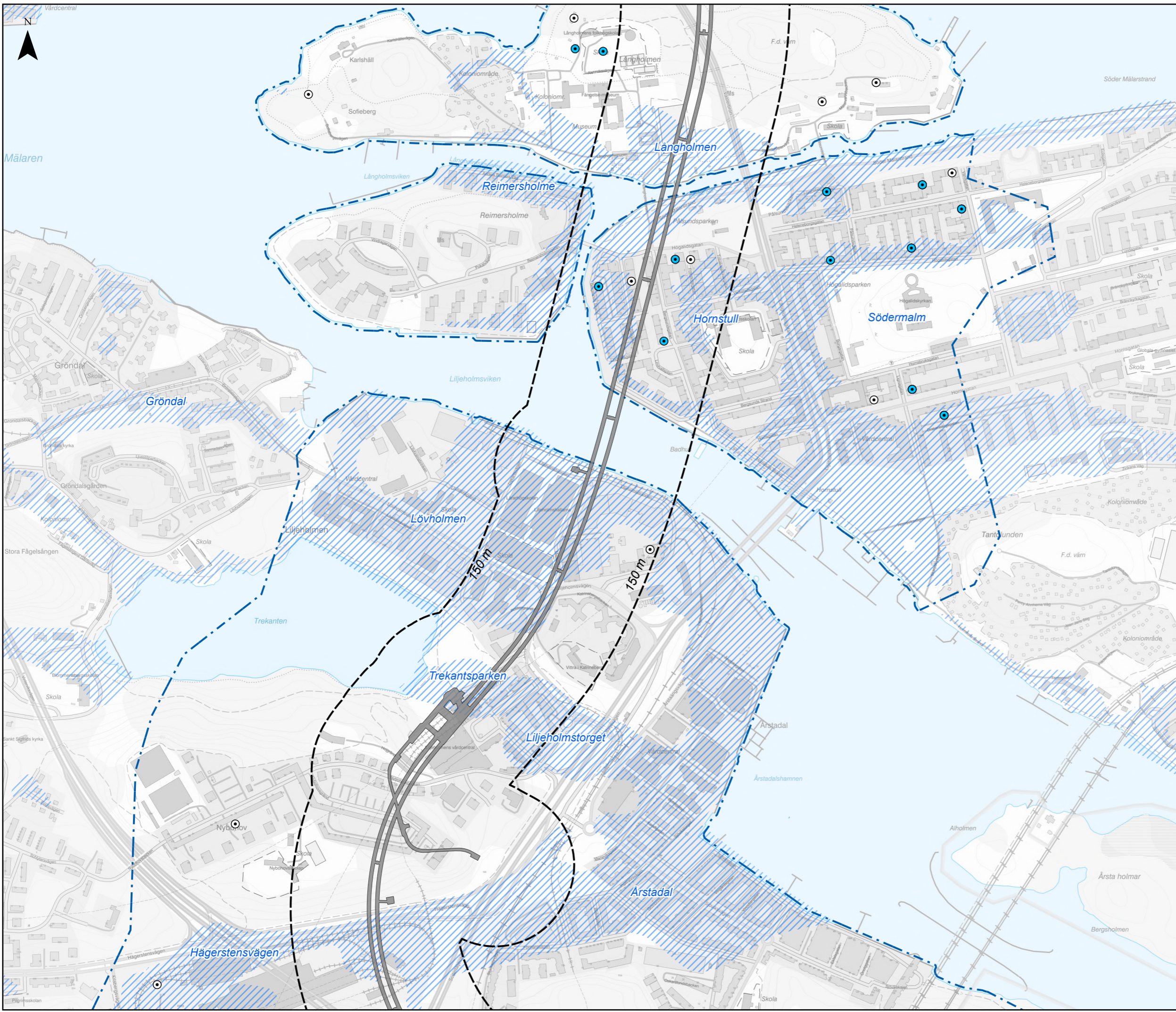
0 100 200 300 400 m

© Lantmäteriet, Geodatasamverkan  
© Open Stockholm

## TECKENFÖRKLARING

- ⊙ Energibrunn
- Mätör i energibrunn
- Planerad installation av mätör
- ▨ Undre grundvattenmagasin
- ▬ Påverkansområde för grundvatten
- ▬ Planerad tunnelbaneanläggning
- ▭ Bufferzon 150 m





# 1070-PA1-35-00013

Kontrollprogram för vattenverksamhet

Bilaga 2b. Observationspunkter för energibrunnar

Tunnelbana från Fridhemsplan till Älvsjö

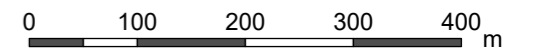
Sida 2 av 4

Datum: 2026-06-23

Skala (A3): 1:7 000

Koordinatsystem: SWEREF99 18 00

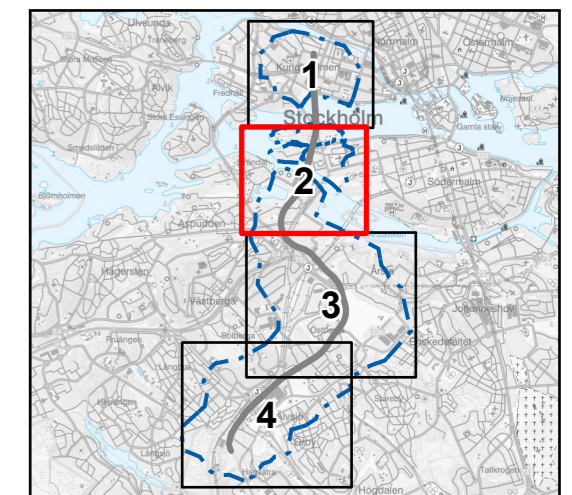
Ritad av: L. Forslund



© Lantmäteriet, Geodatasamverkan  
© Open Stockholm

## TECKENFÖRKLARING

- ⊙ Energibrunn
- Mätrör i energibrunn
- Planerad installation av mätrör
- ▨ Undre grundvattenmagasin
- - - Påverkansområde för grundvatten
- ▬ Planerad tunnelbaneanläggning
- ⊞ Bufferzon 150 m



# 1070-PA1-35-00013

Kontrollprogram för vattenverksamhet

Bilaga 2b. Observationspunkter för energibrunnar

Tunnelbana från Fridhemsplan till Älvsjö

Sida 3 av 4

Datum: 2026-06-23

Skala (A3): 1:9 500

Koordinatsystem: SWEREF99 18 00

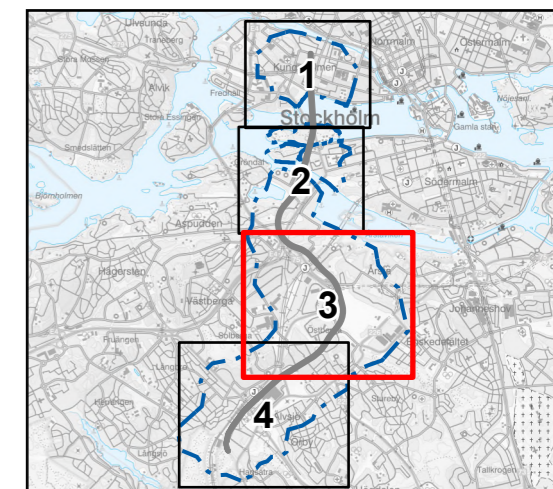
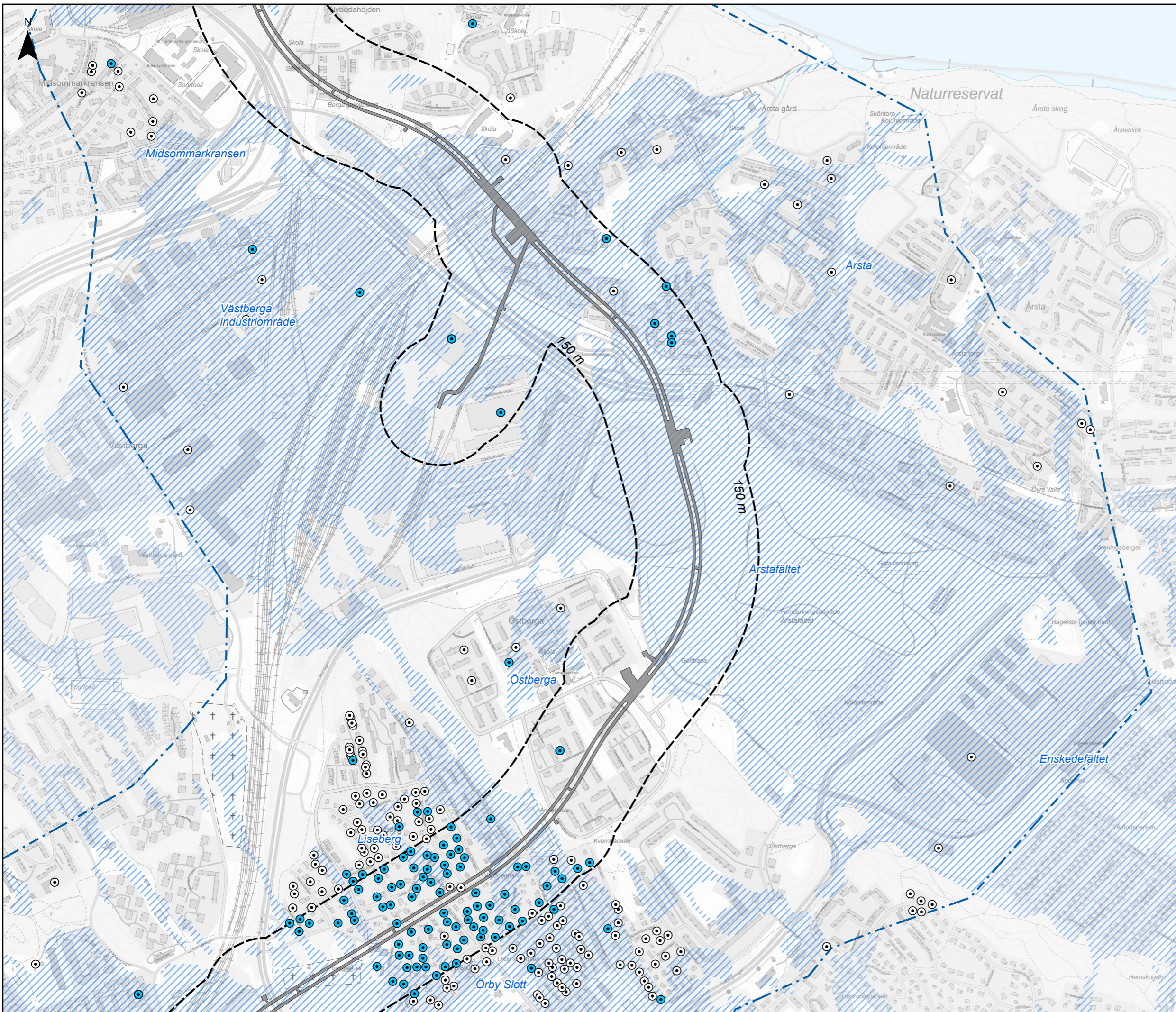
Ritad av: L. Forslund

0 100 200 300 400 m

© Lantmäteriet, Geodatasamverkan  
© Open Stockholm

## TECKENFÖRKLARING

- Energibrunn
- Mätrör i energibrunn
- Planerad installation av mätrör
- ▨ Undre grundvattenmagasin
- ▬ Påverkansområde för grundvatten
- ▬ Planerad tunnelbaneanläggning
- ▭ Bufferzon 150 m



# 1070-PA1-35-00013

Kontrollprogram för vattenverksamhet

Bilaga 2b. Observationspunkter för energibrunnar

Tunnelbana från Fridhemsplan till Älvsjö

Sida 4 av 4

Datum: 2026-06-23

Skala (A3): 1:9 500

Koordinatsystem: SWEREF99 18 00

Ritad av: L. Forslund

0 100 200 300 400 m

© Lantmäteriet, Geodatasamverkan  
© Open Stockholm

## TECKENFÖRKLARING

- Energibrunn
- Mätrör i energibrunn
- Planerad installation av mätrör
- ▨ Undre grundvattenmagasin
- ▬ Påverkansområde för grundvatten
- ▬ Planerad tunnelbaneanläggning
- ▭ Bufferzon 150 m

